


CCVALLEEDUGARON.COM

INVENTAIRE DES ZONES D'ACTIVITES 2025



CCVG

Etat parcellaire des unités foncières composant les zones d'activités économiques

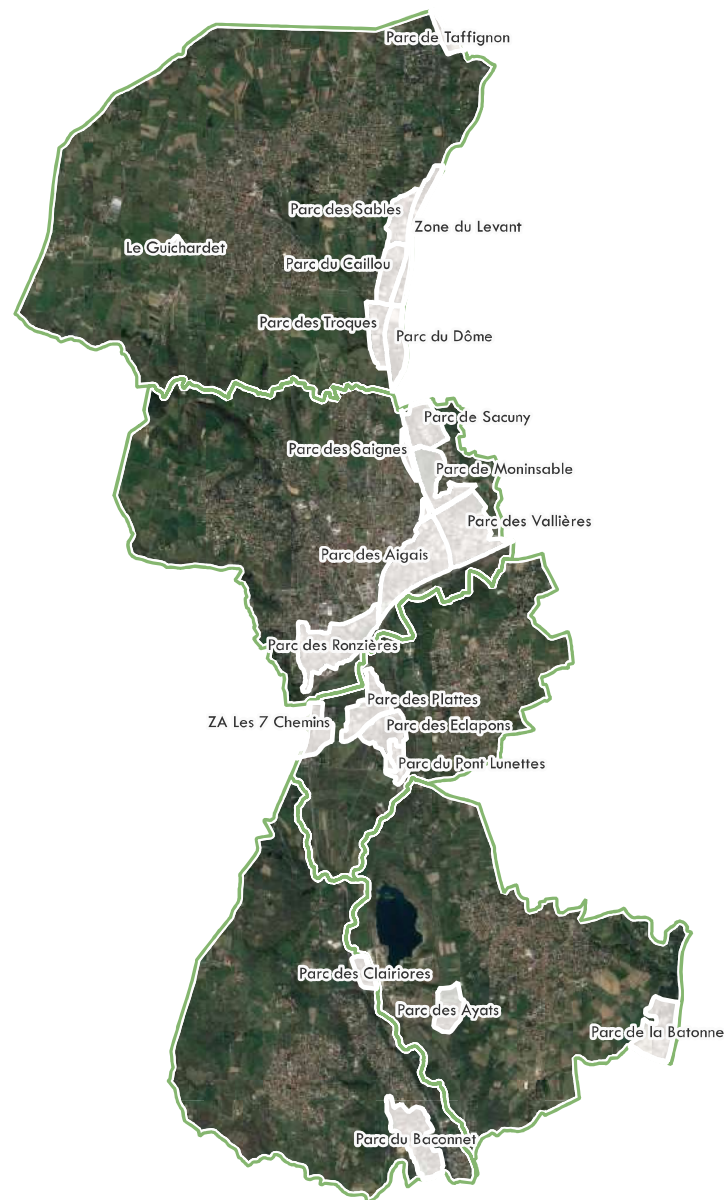
***Source : Atlas des zones d'activités réalisé à l'échelle du Syndicat de l'Ouest Lyonnais
Réalisé par MODAAL et Fair[e] ici***



SOMMAIRE CCVG



Parc de Moninsable	6	Parc du Pont Lunettes	114
Parc de Sacuny	12	Le Guichardet	120
Parc des Aigais	18	ZA Les 7 Chemins	126
Parc des Ronzières	24		
Parc des Saignes	30		
Parc des Vallières	36		
Parc de Taffignon	42		
Parc des Sables	48		
Parc des Troques	54		
Parc du Caillou	60		
Parc du Dôme	66		
Zone du Levant	72		
Parc de la Batonne	78		
Parc des Ayats	84		
Parc des Clairiores	90		
Parc du Baconnet	96		
Parc des Eclapons	102		
Parc des Plattes	108		





Désignation Parc de Moninsable

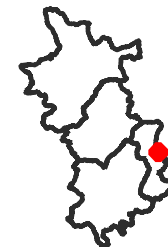
Commune(s) Brignais

Surface totale 20 ha

hors voiries 19 ha

EPCI CC de la Vallée du Garon

Gestion Communautaire



TISSU ÉCONOMIQUE

FONCIER ET IMMOBILIER

PROJET ET POTENTIEL FONCIER

SERVITUDES

ESTIMATION DU NOMBRE D'EMPLOIS ET D'ÉTABLISSEMENTS SUR LA ZONE

Source(s) : UrbanLyon, Retraitement Modaal

Types d'emplois et d'établissements sur la zone

	Nombre d'emplois estimés	Part (en %) par rapport à l'emploi total de la zone	Nombre d'établissements estimés
Transports, logistique	0	0 %	0
Agriculture	0	0 %	0
BTP	8	4 %	5
Services aux particuliers	38	18 %	6
Commerce de gros automobile	69	33 %	13
Commerce de détail	0	0 %	1
Services aux entreprises, finance, immobilier	59	28 %	27
Industrie, énergie, environnement	34	16 %	3
TOTAL	208	100 %	55

Ratio du nombre d'emploi par hectare sur la base de la surface totale de la zone, hors voirie : 11

Ratio du nombre d'emploi par hectare sur la base de la surface des Unités Foncières bâties : 24

Nombre d'établissements par tranche d'effectif salarié :

employés <10 : 49 établissements entre 10 et 19 : 5
entre 20 et 49 : 1 entre 50 et 249 : 0 >250 : 0

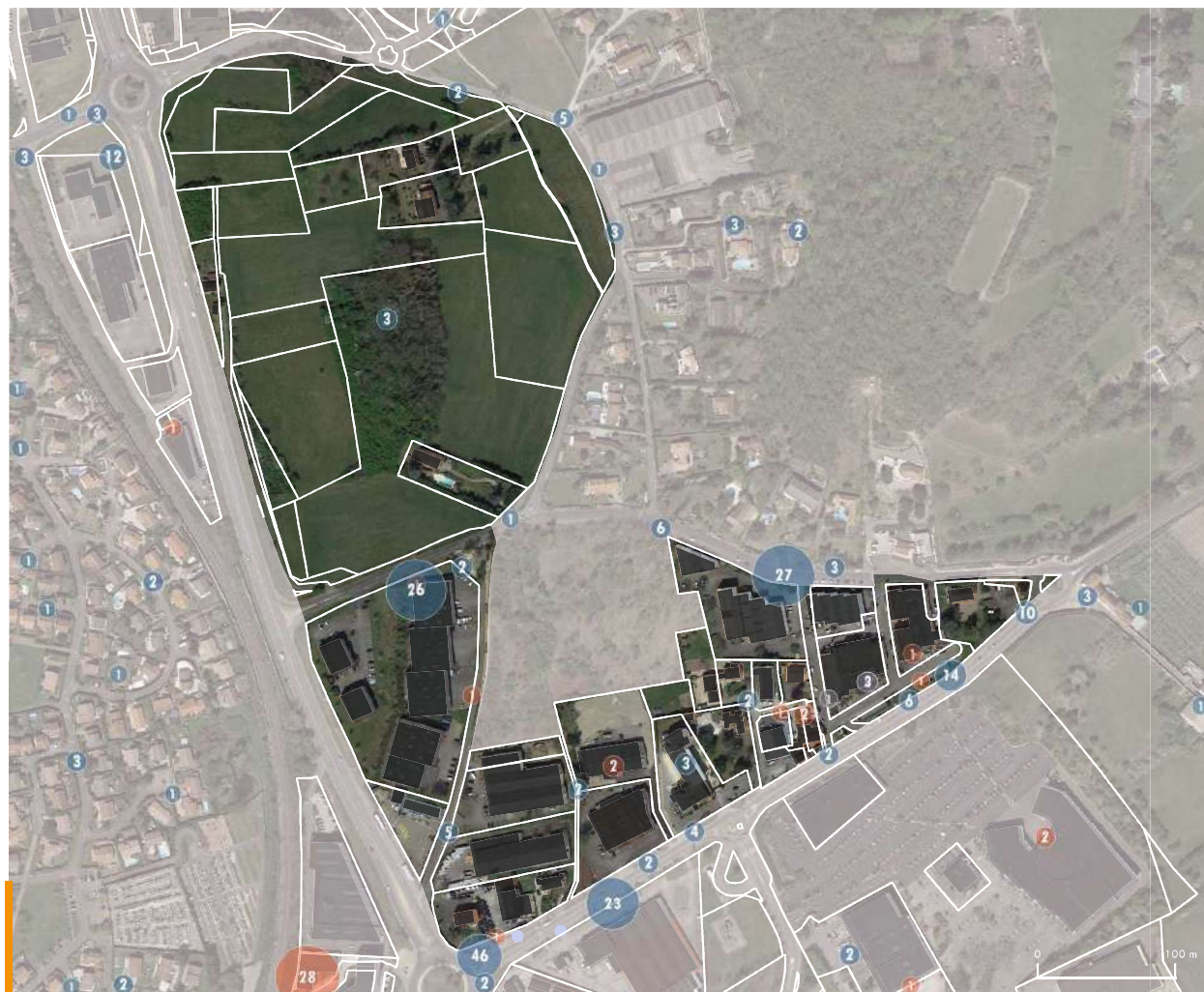
SERVICES ET ÉQUIPEMENTS SUR LA ZONE

Source(s) : Base permanente des équipements 2021

Types d'établissements sur la zone

Types d'équipements	Nombre d'établissements
Commerces	3
Enseignement	0
Santé	0
Services aux particuliers et aux salariés	9
Sports, loisirs et culture	0
tourisme	1
Transports et déplacements	0
TOTAL	13

*Estimation issue du fichier SIRENE 2022 qui malgré un retraitement Modaal pour améliorer la géolocalisation, peut malgré tout être imprécis dans la bonne localisation des établissements



1 Nb établissements/adresse

1 Nb équipements/adresse

■ Bâti

□ UF

🚂 Gare

— Route



Désignation Parc de Moninsable

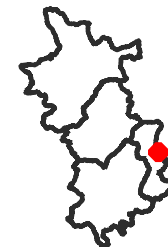
Commune(s) Brignais

Surface totale 20 ha

hors voiries 19 ha

EPCI CC de la Vallée du Garon

Gestion Communautaire



TISSU ÉCONOMIQUE

FONCIER ET IMMOBILIER (1/2)

PROJET ET POTENTIEL FONCIER

SERVITUDES

ZONAGE DOCUMENT D'URBANISME

Source(s) : GPU

Surfaces liées au zonage du PLU (avec voiries)

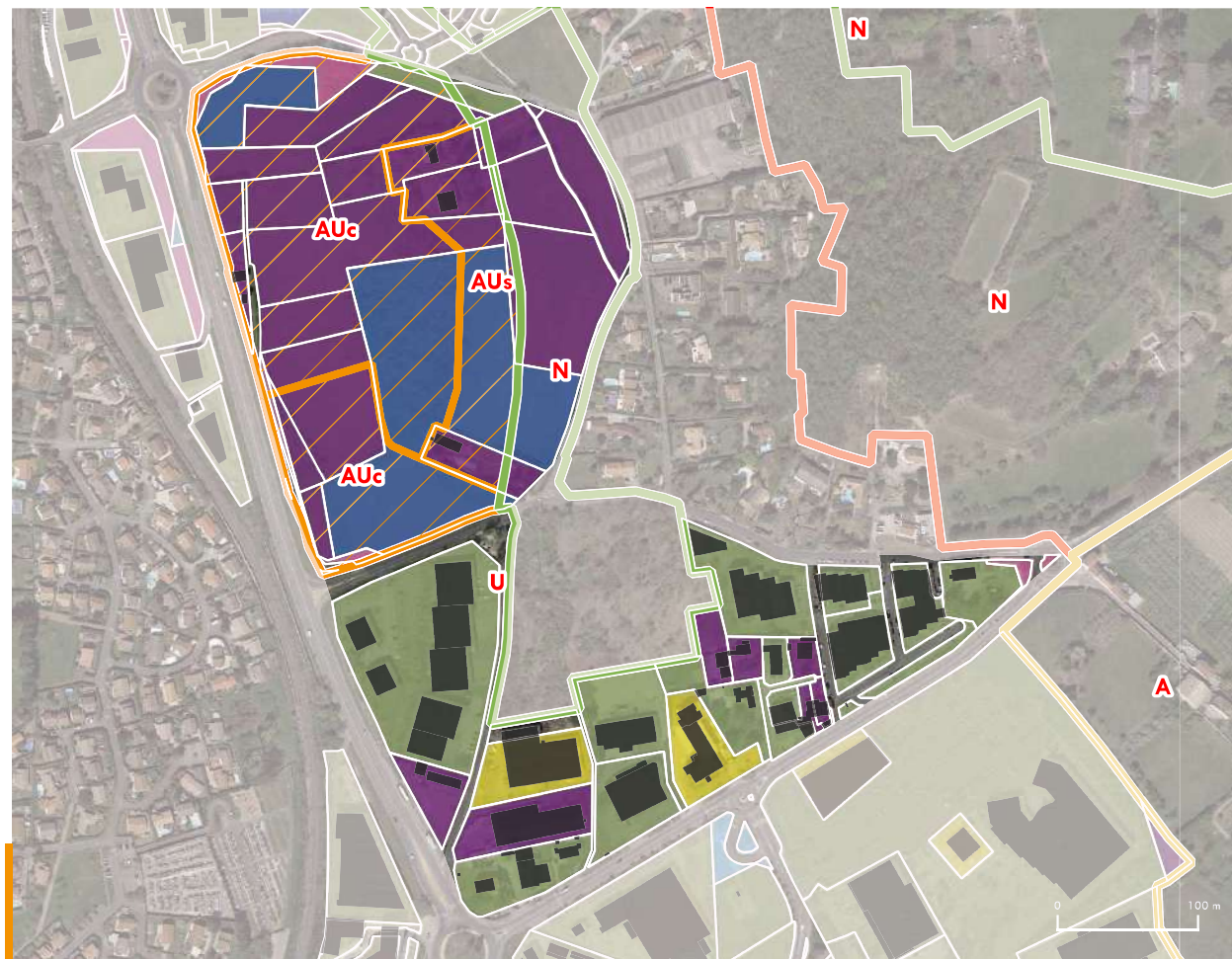
Zonage PLU	Surface	Proportion
AU	87 020 m ²	43.6 %
Urbanisé	88 525 m ²	44.4 %
Agricole	0 m ²	0 %
Naturel	24 012 m ²	12 %
TOTAL	199 557 m²	100 %

MAÎTRISE FONCIÈRE

Source(s) : Fichiers fonciers, DGFIP 2021

Surfaces par type de propriétaires (hors voiries)

	Propriétaire	Surface	Part
Personne morale publique	Commune	0 m ²	0 %
	Département	3 667 m ²	2 %
	EPCI	35 101 m ²	18.9 %
	Etat	0 m ²	0 %
	Autres personne morale publique	0 m ²	0 %
Autres personnes morales	Aménageur	0 m ²	0 %
	Promoteur ou investisseur	8 666 m ²	4.7 %
	Autres personne morale	59 524 m ²	32 %
	Organisme de logement social	0 m ²	0 %
Personne physique	Personne physique	79 118 m ²	42.5 %
	TOTAL	186 076 m²	100 %



PLU

- Agricole
- A urbaniser
- Naturelle
- Urbaine

Type de propriétaire :

Personne morale publique

- Commune
- Département
- EPCI
- Etat
- Autre personne morale publique

Autres personnes morales

- Aménageur
- Promoteur ou investisseur
- Autre personne morale
- Organisme de logement social

Personne physique

- UF
- Bâti



Désignation Parc de Moninsable

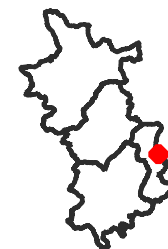
Commune(s) Brignais

Surface totale 20 ha

hors voiries 19 ha

EPCI CC de la Vallée du Garon

Gestion Communautaire



TISSU ÉCONOMIQUE

FONCIER ET IMMOBILIER (2/2)

PROJETS ET POTENTIEL FONCIER

SERVITUDES

UNITÉS FONCIÈRES SUR LA ZONE

Source(s) : BD Topo Bâti, MAJIC

Nombre d'unité foncière : 48

Nombre d'unité foncière bâtie : 25

Nombre d'unité foncière non bâtie : 23

Emprise au sol du bâti :

Emprise au sol du bâti : 24 562 m²

Coefficient d'emprise au sol du bâti sur la base de la surface totale de la zone, hors voirie : 0.13

CES = emprise au sol bâtie / surface totale des UF hors voiries . Le calcul du CES se fait sur la base des données de la BD TOPO 2021 du bâti et des fichiers fonciers 2021. Les secteurs récemment urbanisés et à urbaniser sont pris en compte dans le calcul du CES (et peuvent conduire à des CES minimisés par rapport au CES réel).

Coefficient d'emprise au sol du bâti sur la base de la surface des Unités Foncières bâties : 0.28

TYPE DE BATI SUR LA ZONE

Source(s) : BD Topo Bâti, MAJIC

Répartition des bâtiments par types de surfaces :

Surface moyenne des bâtiments : 509 m²

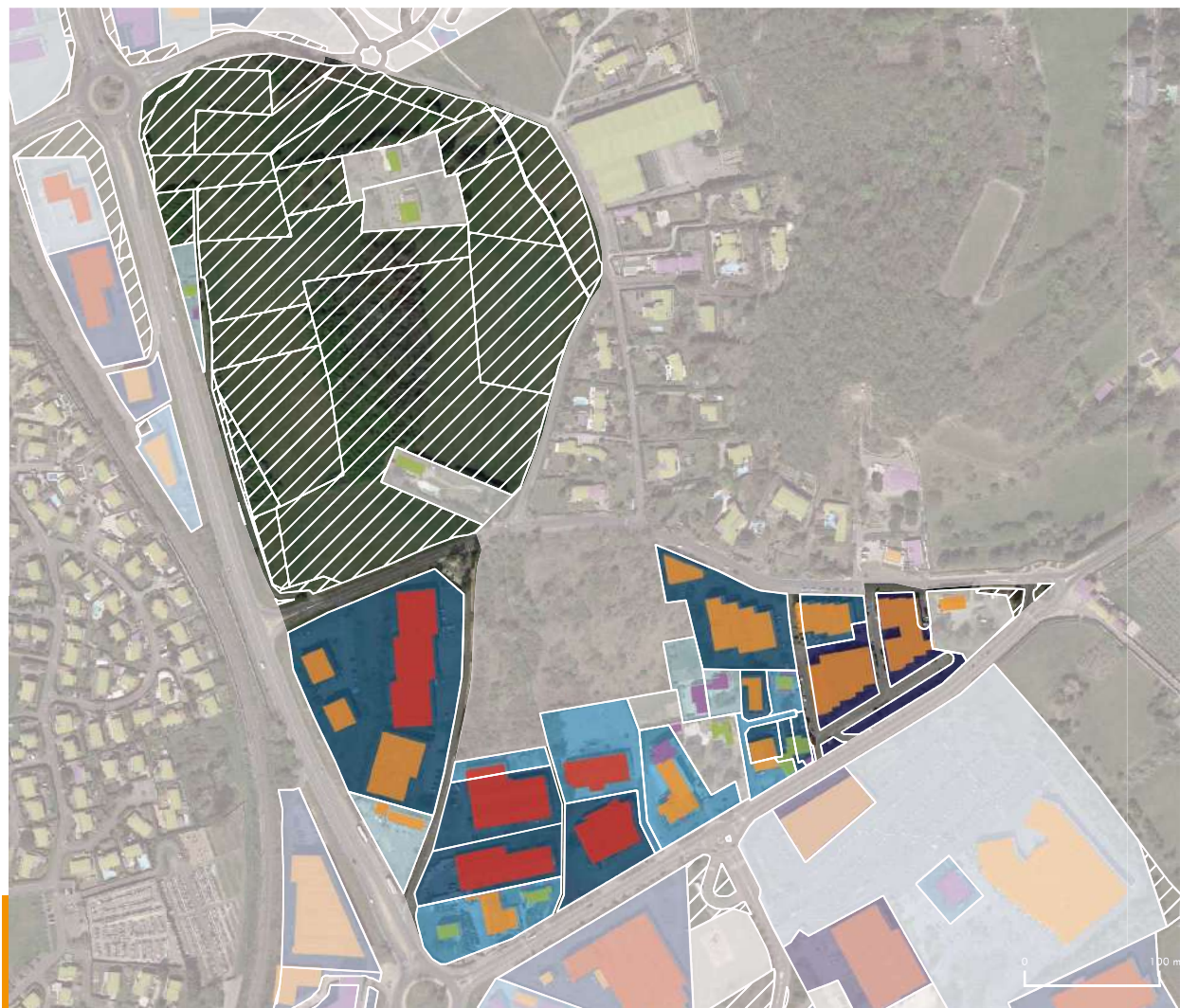
46 bâtiments de moins de 500 m², 5 781 m² / 24 % des surfaces totales de bâti

5 bâtiments de 500-1000 m², 3 910 m² / 16 %

9 bâtiments de 1000-2000 m², 12 695 m² / 52 %

1 bâtiments de 2000-5000 m², 2 176 m² / 9 %

0 bâtiments de plus de 5000 m², 0 m² / 0 %



Coefficient d'emprise au sol [nombre d'UF]

Non bâti [23]

0,1 - 0,2 [4]

0,3 - 0,5 [9]

0 - 0,1 [5]

0,2 - 0,3 [6]

0,5 - 1 [1]

Type de bâti

Agricole

Commercial et services

Industriel

Annexe

Indifférencié

Non économique

Source(s) : BD Topo Bâti



Désignation Parc de Moninsable

Commune(s) Brignais

Surface totale 20 ha

hors voiries 19 ha

EPCI CC de la Vallée du Garon

Gestion Communautaire



TISSU ÉCONOMIQUE

FONCIER ET AMÉNAGEMENT

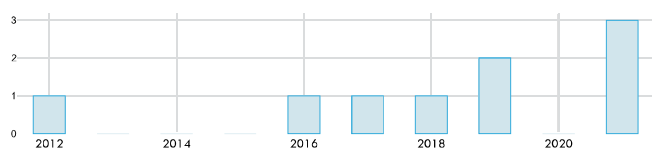
MUTATIONS (1/2)

SERVITUDES

MUTATIONS

Source(s) : DV3F, Cerema

Nombre de mutation par an entre 2010 et 2021



Mutations (DV3F)

- Adjudication
- Echange
- Vente
- Vente en l'état futur d'achèvement
- Vente terrain à bâtir

- UF
- Bâti



Désignation Parc de Moninsable

Commune(s) Brignais

Surface totale 20 ha

hors voiries 19 ha

EPCI CC de la Vallée du Garon

Gestion Communautaire



TISSU ÉCONOMIQUE

FONCIER ET AMÉNAGEMENT

PROJETS ET POTENTIEL FONCIER (2/2)

SERVITUDES

POTENTIELS FONCIER

Source(s) : MODAAL/ EPCI

Projets et secteurs à enjeux :

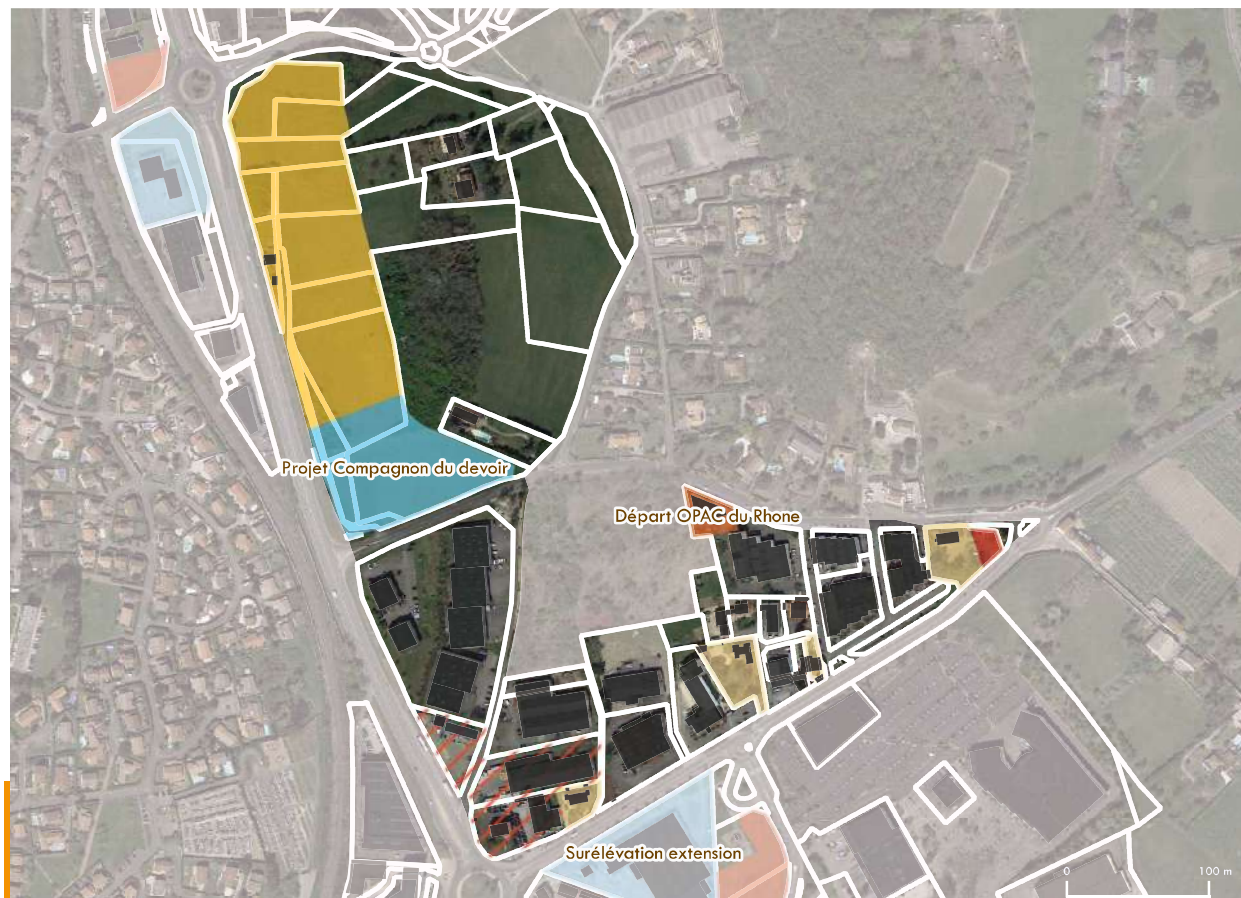
Types de potentiels	Surface
Foncier récemment urbanisé ou requalifié	0 m ²
Projet de densification ou de requalification en cours ou futur	12 692 m ²
Secteur à enjeux identifiés lors des entretiens EPCI	10 828 m ²
TOTAL	23 520 m²

Potentiel foncier en extension :

Types de potentiels	Surface
Foncier aménagé en cours de commercialisation	0 m ²
Foncier aménagé pré-commercialisé	0 m ²
Foncier AU fléché pour projet d'aménagement	29 568 m ²
Foncier AU sans projet défini	0 m ²
TOTAL	29 568 m²

Potentiel de densification de la zone :

Types de potentiels	Surface
Potentiel de densification (remembrement ou réserve foncière)	589 m ²
Foncier vacant, à priori dégradé ou à requalifier	1 386 m ²
Foncier avec usages non économiques	6 314 m ²
Foncier ou local à suivre : future vacance potentielle	0 m ²
TOTAL	8 289 m²



Projets et secteurs à enjeux

- Foncier récemment urbanisé ou requalifié
- Projet de densification ou de requalification en cours ou futur
- Secteur à enjeux identifié lors des entretiens EPCI

Potentiel foncier en extension

- Foncier aménagé en cours de commercialisation
- Foncier aménagé pré-commercialisé
- Foncier AU fléché pour projet d'aménagement
- Foncier AU sans projet défini

Potentiel de densification de la zone

- Potentiel de densification (remembrement ou réserve foncière)
- Foncier vacant, à priori dégradé ou à requalifier
- Foncier avec usages non économiques
- Foncier ou local à veiller : future vacance potentielle

UF Bâti



Désignation Parc de Moninsable

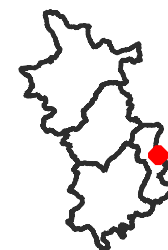
Commune(s) Brignais

Surface totale 20 ha

hors voiries 19 ha

EPCI CC de la Vallée du Garon

Gestion Communautaire



TISSU ÉCONOMIQUE

FONCIER ET AMÉNAGEMENT

PROJETS ET POTENTIEL FONCIER

SERVITUDES

ENVIRONNEMENT

Source(s) : BRGM, Georisques

Nombre de site BASIAS : 6

Nombre de site BASOL : 0

Nombre d'ICPE (Installation classée pour la protection de l'environnement) : 0

Nombre de SIS (Secteur d'information sur les sols) : 0

Risque inondation (Crue) : Oui

PPRT (Plan de prévention des risques) : Non

Forêt : Oui

Znieff 1 : Non

Znieff 2 : Non



● BASIAS

● BASOL

● ICPE

■ SIS

▨ Risque inondation

■ Périmètre PPRT

■ Forêt

■ Znieff 1 (INPN)

■ Znieff 2 (INPN)

Zonage (GPU)

■ Agricole

■ Naturelle

■ Naturelle forestière

□ UF



Désignation Parc de Sacuny

Commune(s) Brignais

Surface totale 19 ha

hors voiries 17 ha

EPCI CC de la Vallée du Garon

Gestion Communautaire



TISSU ÉCONOMIQUE

FONCIER ET IMMOBILIER

PROJET ET POTENTIEL FONCIER

SERVITUDES

ESTIMATION DU NOMBRE D'EMPLOIS ET D'ÉTABLISSEMENTS SUR LA ZONE

Source(s) : UrbaLyon, Retraitement Modaal

Types d'emplois et d'établissements sur la zone

	Nombre d'emplois estimés	Part (en %) par rapport à l'emploi total de la zone	Nombre d'établissements estimés
Transports, logistique	4	0 %	6
Agriculture	0	0 %	0
BTP	420	23 %	50
Services aux particuliers	140	8 %	16
Commerce de gros automobile	135	7 %	43
Commerce de détail	22	1 %	9
Services aux entreprises, finance, immobilier	674	37 %	163
Industrie, énergie, environnement	409	23 %	48
TOTAL	1804	100 %	335

Ratio du nombre d'emploi par hectare sur la base de la surface totale de la zone, hors voirie : 108

Ratio du nombre d'emploi par hectare sur la base de la surface des Unités Foncières bâties : 109

Nombre d'établissements par tranche d'effectif salarié :

employés <10 : 299 établissements entre 10 et 19 : 18
entre 20 et 49 : 12 entre 50 et 249 : 6 >250 : 0

SERVICES ET ÉQUIPEMENTS SUR LA ZONE

Source(s) : Base permanente des équipements 2021

Types d'établissements sur la zone

Types d'équipements	Nombre d'établissements
Commerces	3
Enseignement	0
Santé	8
Services aux particuliers et aux salariés	39
Sports, loisirs et culture	0
tourisme	0
Transports et déplacements	0
TOTAL	50

*Estimation issue du fichier SIRENE 2022 qui malgré un retraitement Modaal pour améliorer la géolocalisation, peut malgré tout être imprécis dans la bonne localisation des établissements



1 Nb établissements/adresse

1 Nb équipements/adresse

■ Bâti

□ UF

Gare

Route



Désignation Parc de Sacuny

Commune(s) Brignais

Surface totale 19 ha

hors voiries 17 ha

EPCI CC de la Vallée du Garon

Gestion Communautaire



TISSU ÉCONOMIQUE

FONCIER ET IMMOBILIER (1/2)

PROJET ET POTENTIEL FONCIER

SERVITUDES

ZONAGE DOCUMENT D'URBANISME

Source(s) : GPU

Surfaces liées au zonage du PLU (avec voiries)

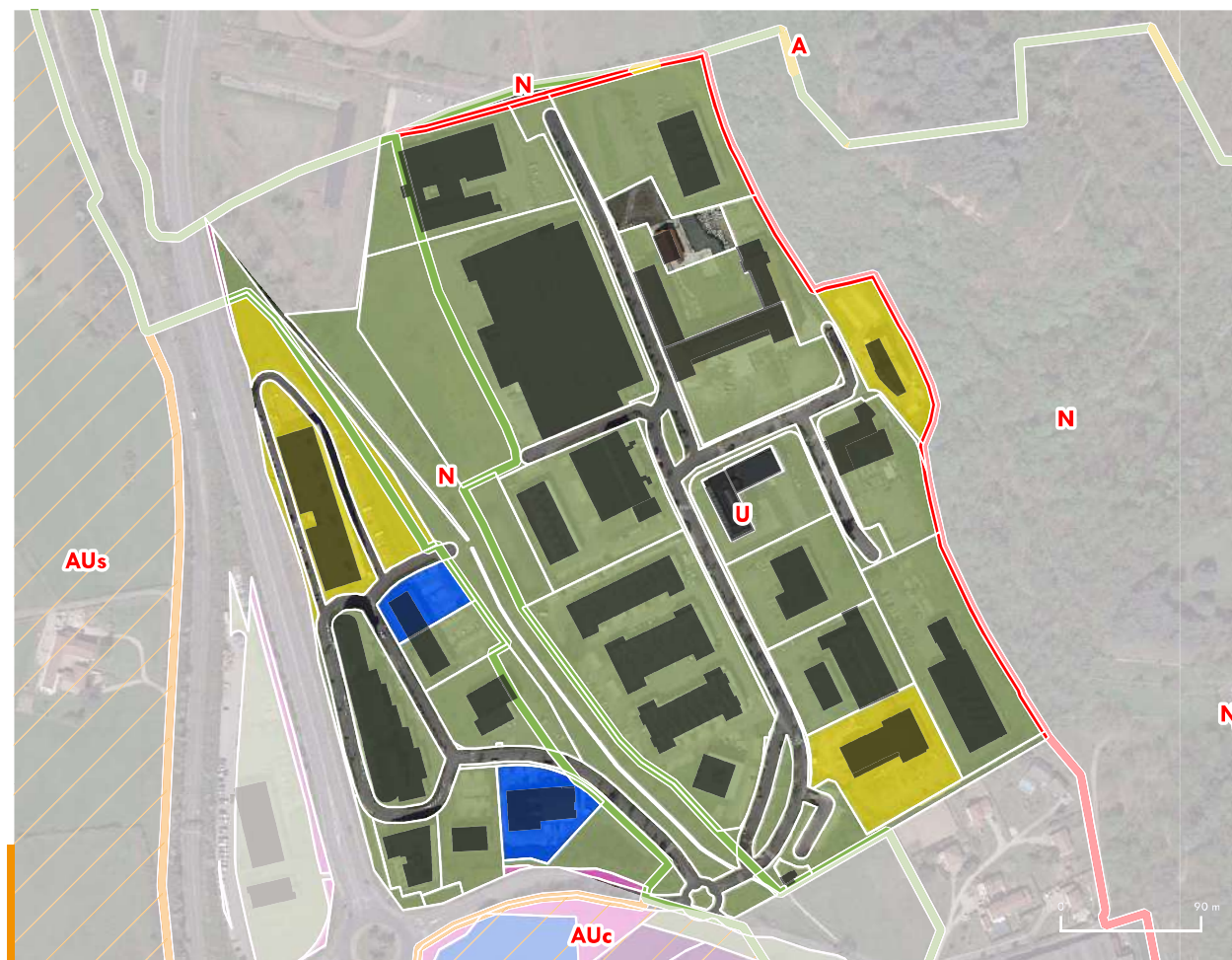
Zonage PLU	Surface	Proportion
AU	0 m ²	0 %
Urbanisé	158 806 m ²	84.7 %
Agricole	10 m ²	0 %
Naturel	28 703 m ²	15.3 %
TOTAL	187 519 m²	100 %

MAÎTRISE FONCIÈRE

Source(s) : Fichiers fonciers, DGFIP 2021

Surfaces par type de propriétaires (hors voiries)

	Propriétaire	Surface	Part
Personne morale publique	Commune	0 m ²	0 %
	Département	470 m ²	0.3 %
	EPCI	4 800 m ²	2.9 %
	Etat	0 m ²	0 %
	Autres personne morale publique	0 m ²	0 %
Autres personnes morales	Aménageur	0 m ²	0 %
	Promoteur ou investisseur	18 483 m ²	11.1 %
	Autres personne morale	142 764 m ²	85.7 %
	Organisme de logement social	0 m ²	0 %
Personne physique	Personne physique	0 m ²	0 %
	TOTAL	166 517 m²	100 %



PLU

- Agricole
- A urbaniser
- Naturelle
- Urbaine

Type de propriétaire :

- Personne morale publique
 - Commune
 - Département
 - EPCI
 - Etat
 - Autre personne morale publique

- Autres personnes morales
 - Aménageur
 - Promoteur ou investisseur
 - Autre personne morale
 - Organisme de logement social

Personne physique

- UF
- Bâti



Désignation Parc de Sacuny

Commune(s) Brignais

Surface totale 19 ha

hors voiries 17 ha

EPCI CC de la Vallée du Garon

Gestion Communautaire



TISSU ÉCONOMIQUE

FONCIER ET IMMOBILIER (2/2)

PROJETS ET POTENTIEL FONCIER

SERVITUDES

UNITÉS FONCIÈRES SUR LA ZONE

Source(s) : BD Topo Bâti, MAJIC

Nombre d'unité foncière : 33

Nombre d'unité foncière bâtie : 28

Nombre d'unité foncière non bâtie : 5

Emprise au sol du bâti :

Emprise au sol du bâti : 43 468 m²

Coefficient d'emprise au sol du bâti sur la base de la surface totale de la zone, hors voirie : 0.26

CES = emprise au sol bâtie / surface totale des UF hors voiries . Le calcul du CES se fait sur la base des données de la BD TOPO 2021 du bâti et des fichiers fonciers 2021. Les secteurs récemment urbanisés et à urbaniser sont pris en compte dans le calcul du CES (et peuvent conduire à des CES minimisés par rapport au CES réel).

Coefficient d'emprise au sol du bâti sur la base de la surface des Unités Foncières bâties : 0.26

TYPE DE BATI SUR LA ZONE

Source(s) : BD Topo Bâti, MAJIC

Répartition des bâtiments par types de surfaces :

Surface moyenne des bâtiments : 1 317 m²

13 bâtiments de moins de 500 m², 2 874 m² / 7 % des surfaces totales de bâti

8 bâtiments de 500-1000 m², 5 899 m² / 14 %

11 bâtiments de 1000-2000 m², 16 700 m² / 38 %

3 bâtiments de 2000-5000 m², 8 380 m² / 19 %

1 bâtiments de plus de 5000 m², 9 615 m² / 22 %



Coefficient d'emprise au sol [nombre d'UF]

Non bâti [5]

0,1 - 0,2 [4]

0,3 - 0,5 [7]

0 - 0,1 [3]

0,2 - 0,3 [11]

0,5 - 1 [3]

Type de bâti

Agricole

Commercial et services

Industriel

Annexe

Indifférencié

Non économique

Source(s) : BD Topo Bâti



Désignation Parc de Sacuny

Commune(s) Brignais

Surface totale 19 ha

hors voiries 17 ha

EPCI CC de la Vallée du Garon

Gestion Communautaire



TISSU ÉCONOMIQUE

FONCIER ET AMÉNAGEMENT

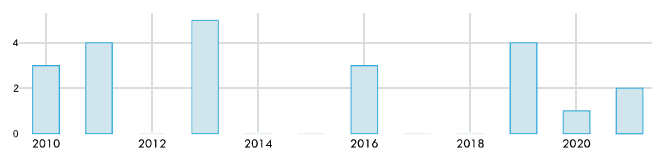
MUTATIONS (1/2)

SERVITUDES

MUTATIONS

Source(s) : DV3F, Cerema

Nombre de mutation par an entre 2010 et 2021



Mutations (DV3F)

Adjudication

Echange

Vente

Vente en l'état futur d'achèvement

Vente terrain à bâtir

UF

Bâti



Désignation Parc de Sacuny

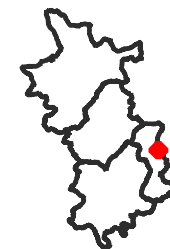
Commune(s) Brignais

Surface totale 19 ha

hors voiries 17 ha

EPCI CC de la Vallée du Garon

Gestion Communautaire



TISSU ÉCONOMIQUE

FONCIER ET AMÉNAGEMENT

PROJETS ET POTENTIEL FONCIER (2/2)

SERVITUDES

POTENTIELS FONCIER

Source(s) : MODAAL/ EPCI

Projets et secteurs à enjeux :

Types de potentiels	Surface
Foncier récemment urbanisé ou requalifié	15 941 m ²
Projet de densification ou de requalification en cours ou futur	4 245 m ²
Secteur à enjeux identifiés lors des entretiens EPCI	0 m ²
TOTAL	20 185 m²

Potentiel foncier en extension :

Types de potentiels	Surface
Foncier aménagé en cours de commercialisation	0 m ²
Foncier aménagé pré-commercialisé	0 m ²
Foncier AU flêché pour projet d'aménagement	0 m ²
Foncier AU sans projet défini	0 m ²
TOTAL	0 m²

Potentiel de densification de la zone :

Types de potentiels	Surface
Potentiel de densification (remembrement ou réserve foncière)	866 m ²
Foncier vacant, à priori dégradé ou à requalifier	5 757 m ²
Foncier avec usages non économiques	0 m ²
Foncier ou local à suivre : future vacance potentielle	0 m ²
TOTAL	6 622 m²



Projets et secteurs à enjeux

- Foncier récemment urbanisé ou requalifié
- Projet de densification ou de requalification en cours ou futur
- Secteur à enjeux identifiés lors des entretiens EPCI

Potentiel foncier en extension

- Foncier aménagé en cours de commercialisation
- Foncier aménagé pré-commercialisé
- Foncier AU flêché pour projet d'aménagement
- Foncier AU sans projet défini

Potentiel de densification de la zone

- Potentiel de densification (remembrement ou réserve foncière)
- Foncier vacant, à priori dégradé ou à requalifier
- Foncier avec usages non économiques
- Foncier ou local à veiller : future vacance potentielle

UF Bâti



Désignation Parc de Sacuny

Commune(s) Brignais

Surface totale 19 ha

hors voiries 17 ha

EPCI CC de la Vallée du Garon

Gestion Communautaire



TISSU ÉCONOMIQUE

FONCIER ET AMÉNAGEMENT

PROJETS ET POTENTIEL FONCIER

SERVITUDES

ENVIRONNEMENT

Source(s) : BRGM, Georisques

Nombre de site BASIAS : 1

Nombre de site BASOL : 0

Nombre d'ICPE (Installation classée pour la protection de l'environnement) : 0

Nombre de SIS (Secteur d'information sur les sols) : 0

Risque inondation (Crue) : Oui

PPRT (Plan de prévention des risques) : Non

Forêt : Oui

Znieff 1 : Non

Znieff 2 : Non



● BASIAS

● BASOL

● ICPE

■ SIS

▨ Risque inondation

■ Périmètre PPRT

■ Forêt

■ Znieff 1 (INPN)

■ Znieff 2 (INPN)

Zonage (GPU)

■ Agricole

■ Naturelle

■ Naturelle forestière

□ UF



Désignation Parc des Aigais

Commune(s) Brignais

Surface totale 43 ha

hors voiries 35 ha

EPCI CC de la Vallée du Garon

Gestion Communautaire



TISSU ÉCONOMIQUE

FONCIER ET IMMOBILIER

PROJET ET POTENTIEL FONCIER

SERVITUDES

ESTIMATION DU NOMBRE D'EMPLOIS ET D'ÉTABLISSEMENTS SUR LA ZONE

Source(s) : UrbanLyon, Retraitement Modaal

Types d'emplois et d'établissements sur la zone

	Nombre d'emplois estimés	Part (en %) par rapport à l'emploi total de la zone	Nombre d'établissements estimés
Transports, logistique	220	11 %	9
Agriculture	0	0 %	0
BTP	331	17 %	38
Services aux particuliers	179	9 %	27
Commerce de gros automobile	287	14 %	24
Commerce de détail	0	0 %	2
Services aux entreprises, finance, immobilier	513	26 %	71
Industrie, énergie, environnement	468	23 %	17
TOTAL	1998	100 %	188

Ratio du nombre d'emploi par hectare sur la base de la surface totale de la zone, hors voirie : 56

Ratio du nombre d'emploi par hectare sur la base de la surface des Unités Foncières bâties : 58

Nombre d'établissements par tranche d'effectif salarié :

employés <10 : 158 établissements entre 10 et 19 : 5
entre 20 et 49 : 15 entre 50 et 249 : 10 >250 : 0

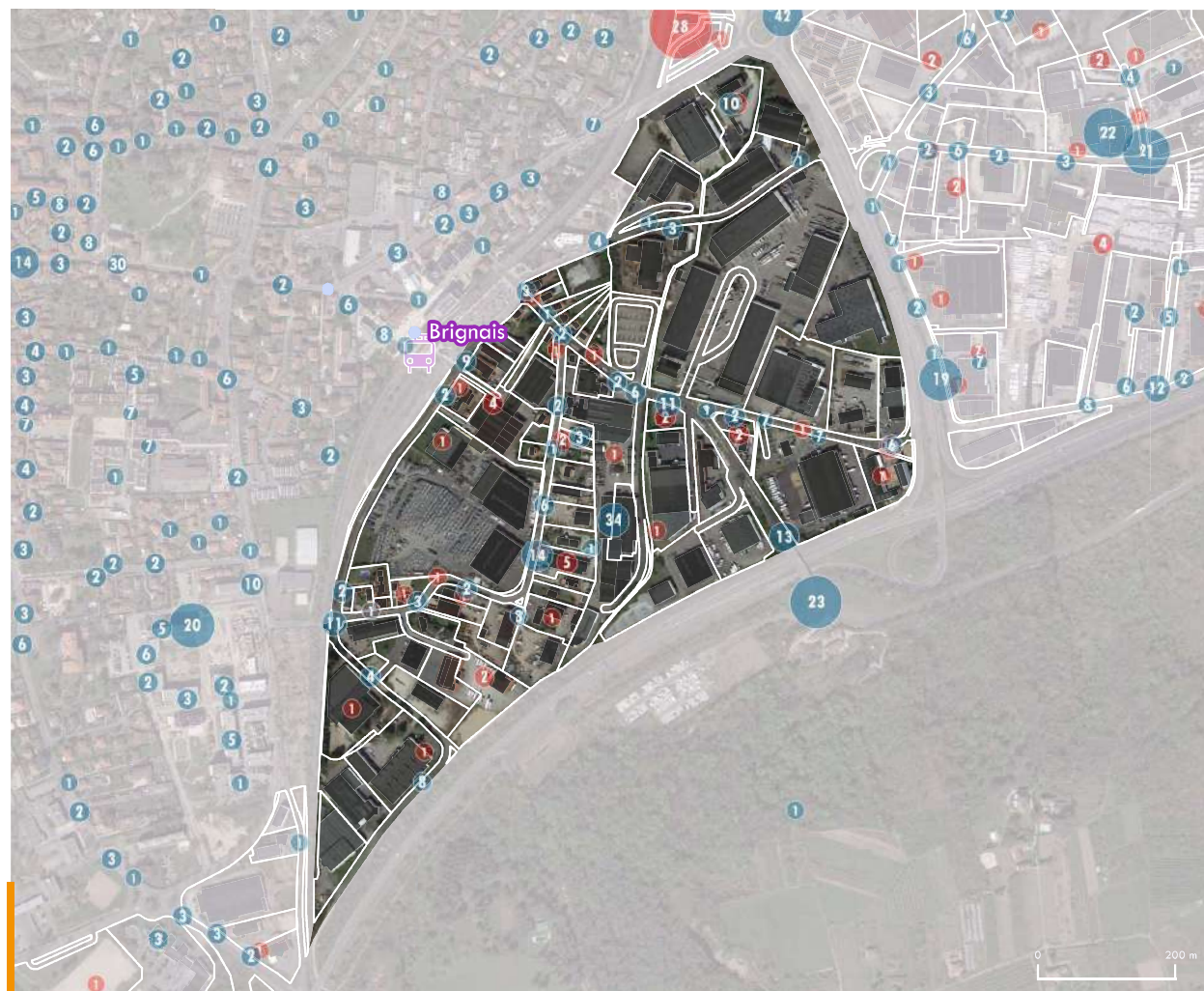
SERVICES ET ÉQUIPEMENTS SUR LA ZONE

Source(s) : Base permanente des équipements 2021

Types d'établissements sur la zone

Types d'équipements	Nombre d'établissements
Commerces	1
Enseignement	0
Santé	9
Services aux particuliers et aux salariés	35
Sports, loisirs et culture	1
tourisme	0
Transports et déplacements	1
TOTAL	47

*Estimation issue du fichier SIRENE 2022 qui malgré un retraitement Modaal pour améliorer la géolocalisation, peut malgré tout être imprécis dans la bonne localisation des établissements



1 Nb établissements/adresse

1 Nb équipements/adresse

■ Bâti

□ UF

Gare

Route



Désignation Parc des Aigais

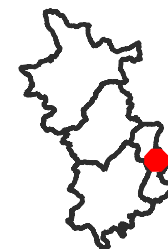
Commune(s) Brignais

Surface totale 43 ha

hors voiries 35 ha

EPCI CC de la Vallée du Garon

Gestion Communautaire



TISSU ÉCONOMIQUE

FONCIER ET IMMOBILIER (1/2)

PROJET ET POTENTIEL FONCIER

SERVITUDES

ZONAGE DOCUMENT D'URBANISME

Source(s) : GPU

Surfaces liées au zonage du PLU (avec voiries)

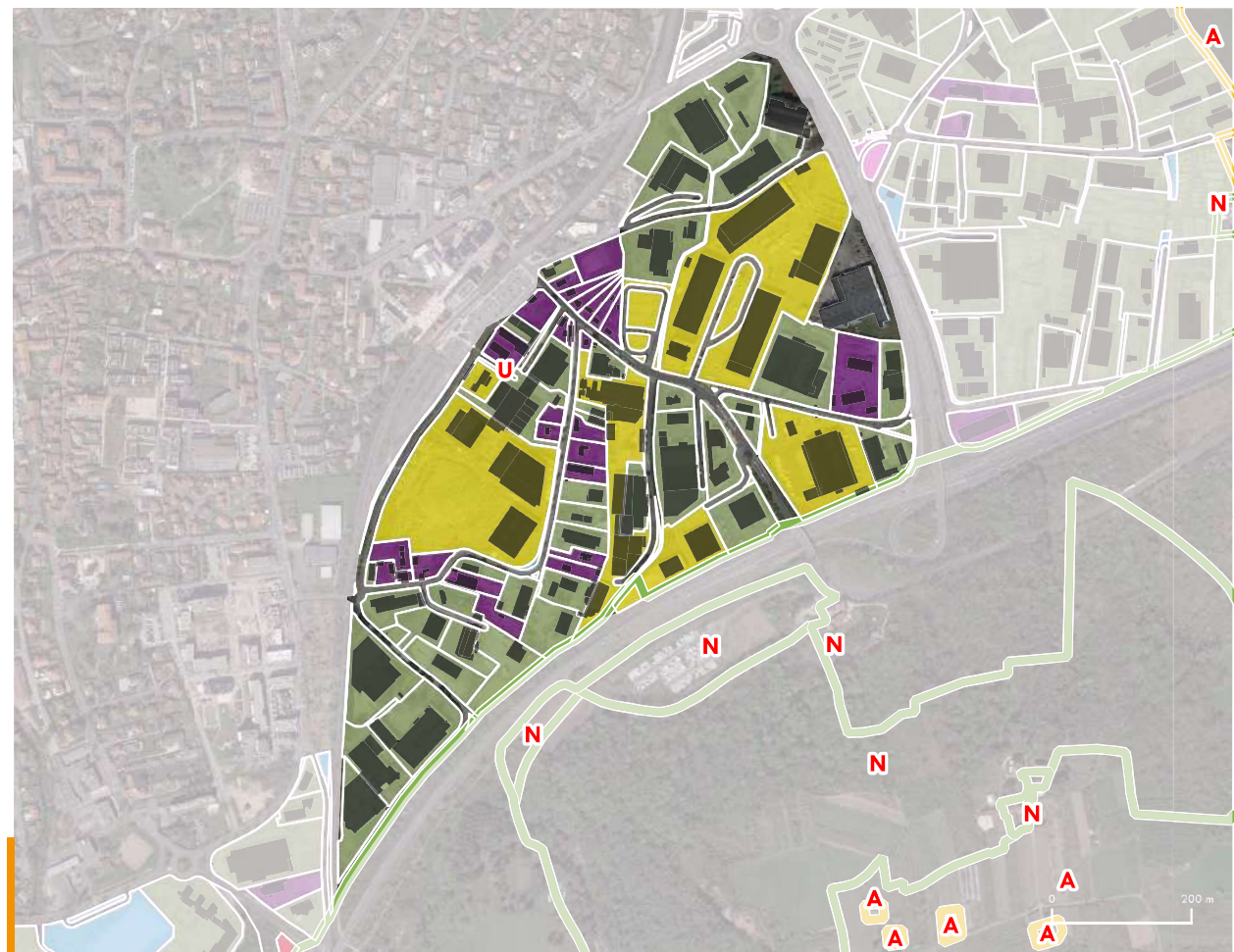
Zonage PLU	Surface	Proportion
AU	0 m ²	0 %
Urbanisé	802 707 m ²	99.8 %
Agricole	0 m ²	0 %
Naturel	1 429 m ²	0.2 %
TOTAL	804 136 m²	100 %

MAÎTRISE FONCIÈRE

Source(s) : Fichiers fonciers, DGFIP 2021

Surfaces par type de propriétaires (hors voiries)

	Propriétaire	Surface	Part
Personne morale publique	Commune	606 m ²	0.2 %
	Département	166 m ²	0 %
	EPCI	521 m ²	0.1 %
	Etat	0 m ²	0 %
	Autres personne morale publique	0 m ²	0 %
Autres personnes morales	Aménageur	0 m ²	0 %
	Promoteur ou investisseur	135 912 m ²	38.3 %
	Autres personne morale	177 039 m ²	49.9 %
	Organisme de logement social	0 m ²	0 %
Personne physique	Personne physique	40 490 m ²	11.4 %
	TOTAL	354 733 m²	100 %



PLU

- Agricole
- A urbaniser
- Naturelle
- Urbaine

Type de propriétaire :

- Personne morale publique
 - Commune
 - Département
 - EPCI
 - Etat
 - Autre personne morale publique

- Autres personnes morales
 - Aménageur
 - Promoteur ou investisseur
 - Autre personne morale
 - Organisme de logement social

Personne physique

- UF
- Bâti



Désignation Parc des Aigais

Commune(s) Brignais

Surface totale 43 ha

hors voiries 35 ha

EPCI CC de la Vallée du Garon

Gestion Communautaire



TISSU ÉCONOMIQUE

FONCIER ET IMMOBILIER (2/2)

PROJETS ET POTENTIEL FONCIER

SERVITUDES

UNITÉS FONCIÈRES SUR LA ZONE

Source(s) : BD Topo Bâti, MAJIC

Nombre d'unité foncière : 85

Nombre d'unité foncière bâtie : 70

Nombre d'unité foncière non bâtie : 15

Emprise au sol du bâti :

Emprise au sol du bâti : 121 130 m²

Coefficient d'emprise au sol du bâti sur la base de la surface totale de la zone, hors voirie : 0.32

CES = emprise au sol bâtie / surface totale des UF hors voiries . Le calcul du CES se fait sur la base des données de la BD TOPO 2021 du bâti et des fichiers fonciers 2021. Les secteurs récemment urbanisés et à urbaniser sont pris en compte dans le calcul du CES (et peuvent conduire à des CES minimisés par rapport au CES réel).

Coefficient d'emprise au sol du bâti sur la base de la surface des Unités Foncières bâties : 0.33

TYPE DE BATI SUR LA ZONE

Source(s) : BD Topo Bâti, MAJIC

Répartition des bâtiments par types de surfaces :

Surface moyenne des bâtiments : 1 337 m²

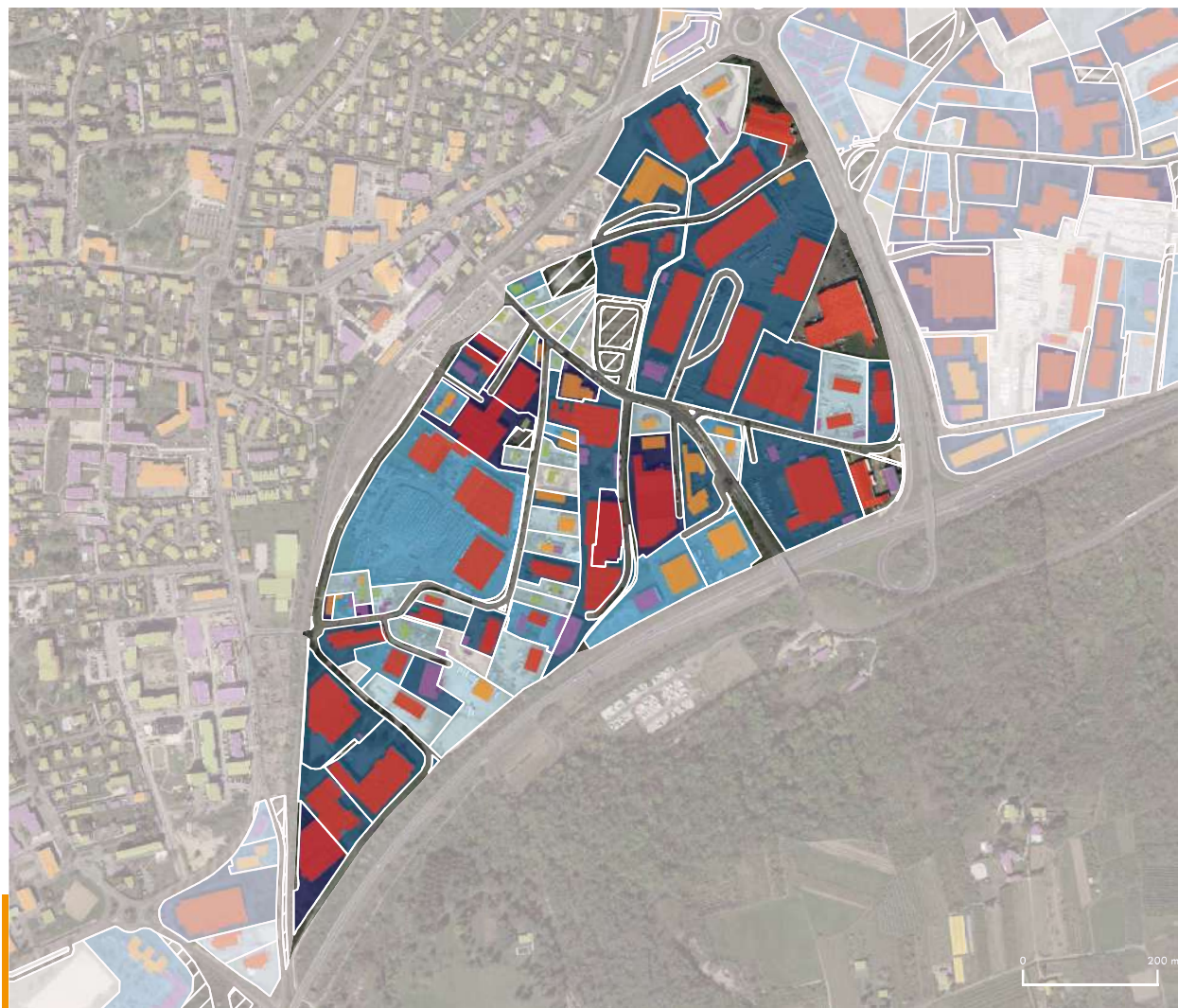
166 bâtiments de moins de 500 m², 21 079 m² / 17 % des surfaces totales de bâti

26 bâtiments de 500-1000 m², 17 793 m² / 15 %

16 bâtiments de 1000-2000 m², 22 941 m² / 19 %

18 bâtiments de 2000-5000 m², 59 317 m² / 49 %

0 bâtiments de plus de 5000 m², 0 m² / 0 %



Coefficient d'emprise au sol [nombre d'UF]

Non bâti [15]

0,1 - 0,2 [19]

0,3 - 0,5 [21]

0 - 0,1 [8]

0,2 - 0,3 [11]

0,5 - 1 [11]

Type de bâti

Agricole

Commercial et services

Industriel

Annexe

Indifférencié

Non économique

Source(s) : BD Topo Bâti



Désignation Parc des Aigais

Commune(s) Brignais

Surface totale 43 ha

hors voiries 35 ha

EPCI CC de la Vallée du Garon

Gestion Communautaire



TISSU ÉCONOMIQUE

FONCIER ET AMÉNAGEMENT

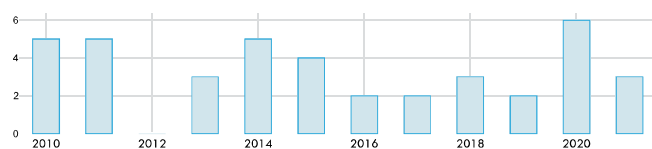
MUTATIONS (1/2)

SERVITUDES

MUTATIONS

Source(s) : DV3F, Cerema

Nombre de mutation par an entre 2010 et 2021



Mutations (DV3F)

- Adjudication
- Echange
- Vente
- Vente en l'état futur d'achèvement
- Vente terrain à bâtir

- UF
- Bâti



Désignation Parc des Aigais

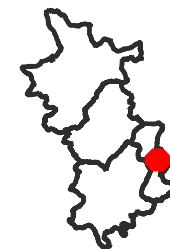
Commune(s) Brignais

Surface totale 43 ha

hors voiries 35 ha

EPCI CC de la Vallée du Garon

Gestion Communautaire



TISSU ÉCONOMIQUE

FONCIER ET AMÉNAGEMENT

PROJETS ET POTENTIEL FONCIER (2/2)

SERVITUDES

POTENTIELS FONCIER

Source(s) : MODAAL/ EPCI

Projets et secteurs à enjeux :

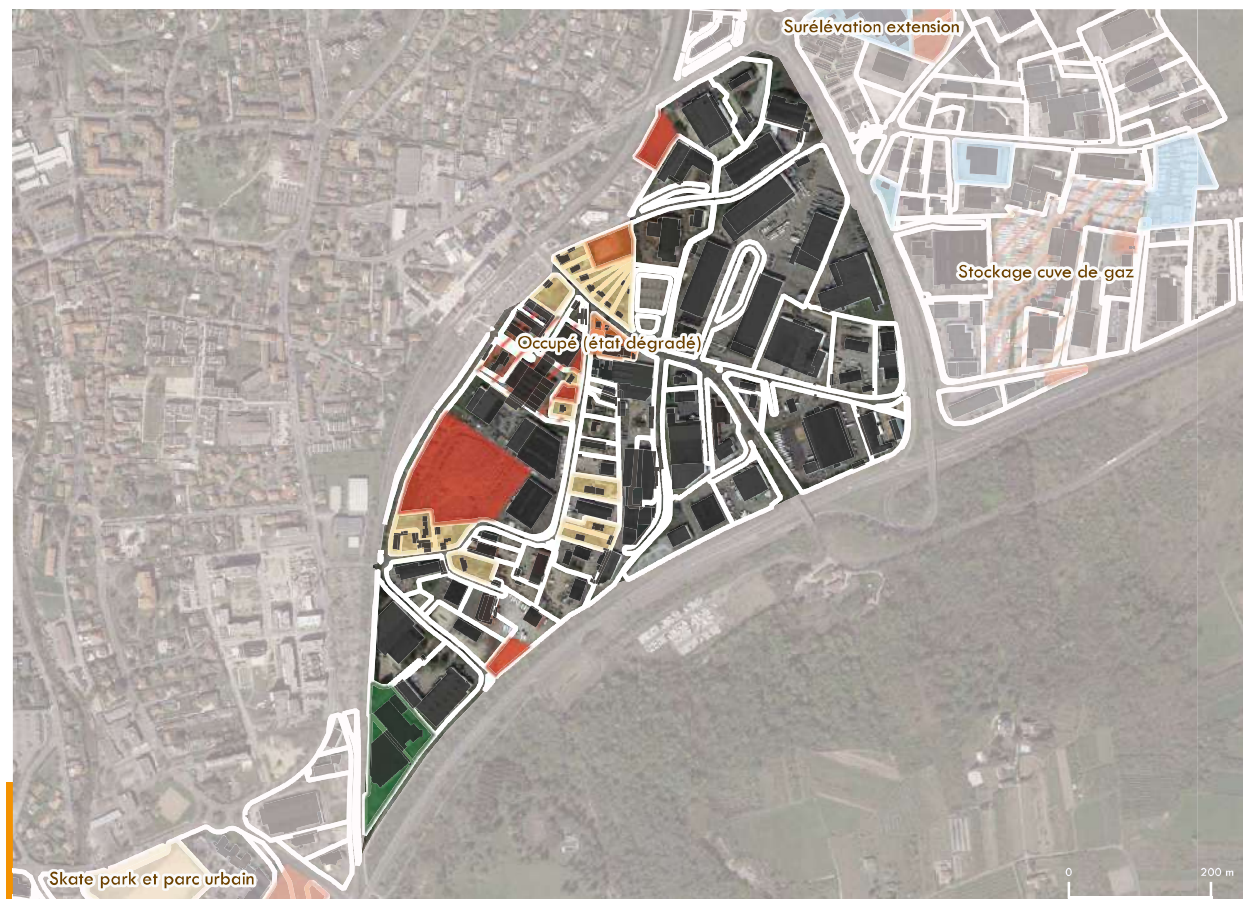
Types de potentiels	Surface
Foncier récemment urbanisé ou requalifié	0 m ²
Projet de densification ou de requalification en cours ou futur	0 m ²
Secteur à enjeux identifiés lors des entretiens EPCI	16 336 m ²
TOTAL	16 336 m²

Potentiel foncier en extension :

Types de potentiels	Surface
Foncier aménagé en cours de commercialisation	0 m ²
Foncier aménagé pré-commercialisé	0 m ²
Foncier AU flêché pour projet d'aménagement	0 m ²
Foncier AU sans projet défini	0 m ²
TOTAL	0 m²

Potentiel de densification de la zone :

Types de potentiels	Surface
Potentiel de densification (remembrement ou réserve foncière)	25 525 m ²
Foncier vacant, à priori dégradé ou à requalifier	6 045 m ²
Foncier avec usages non économiques	23 390 m ²
Foncier ou local à suivre : future vacance potentielle	11 698 m ²
TOTAL	66 657 m²



Projets et secteurs à enjeux

- Foncier récemment urbanisé ou requalifié
- Projet de densification ou de requalification en cours ou futur
- Secteur à enjeux identifié lors des entretiens EPCI

Potentiel foncier en extension

- Foncier aménagé en cours de commercialisation
- Foncier aménagé pré-commercialisé
- Foncier AU flêché pour projet d'aménagement
- Foncier AU sans projet défini

Potentiel de densification de la zone

- Potentiel de densification (remembrement ou réserve foncière)
- Foncier vacant, à priori dégradé ou à requalifier
- Foncier avec usages non économiques
- Foncier ou local à veiller : future vacance potentielle

UF Bâti



Désignation Parc des Ronzières

Commune(s) Brignais

Surface totale 39 ha

hors voiries 33 ha

EPCI CC de la Vallée du Garon

Gestion Communautaire



TISSU ÉCONOMIQUE

FONCIER ET IMMOBILIER

PROJET ET POTENTIEL FONCIER

SERVITUDES

ESTIMATION DU NOMBRE D'EMPLOIS ET D'ÉTABLISSEMENTS SUR LA ZONE

Source(s) : UrbanLyon, Retraitement Modaal

Types d'emplois et d'établissements sur la zone

	Nombre d'emplois estimés	Part (en %) par rapport à l'emploi total de la zone	Nombre d'établissements estimés
Transports, logistique	235	33 %	4
Agriculture	0	0 %	2
BTP	82	11 %	29
Services aux particuliers	96	13 %	18
Commerce de gros automobile	77	11 %	19
Commerce de détail	10	1 %	7
Services aux entreprises, finance, immobilier	166	23 %	50
Industrie, énergie, environnement	54	8 %	26
TOTAL	720	100 %	155

Ratio du nombre d'emploi par hectare sur la base de la surface totale de la zone, hors voirie : 22

Ratio du nombre d'emploi par hectare sur la base de la surface des Unités Foncières bâties : 25

Nombre d'établissements par tranche d'effectif salarié :

employés <10 : 144 établissements entre 10 et 19 : 5

entre 20 et 49 : 3 entre 50 et 249 : 3 >250 : 0

SERVICES ET ÉQUIPEMENTS SUR LA ZONE

Source(s) : Base permanente des équipements 2021

Types d'établissements sur la zone

Types d'équipements	Nombre d'établissements
Commerces	3
Enseignement	0
Santé	0
Services aux particuliers et aux salariés	18
Sports, loisirs et culture	1
tourisme	0
Transports et déplacements	0
TOTAL	22

*Estimation issue du fichier SIRENE 2022 qui malgré un retraitement Modaal pour améliorer la géolocalisation, peut malgré tout être imprécis dans la bonne localisation des établissements



1 Nb établissements/adresse

1 Nb équipements/adresse

■ Bâti

□ UF

Gare

Route



Désignation Parc des Ronzières

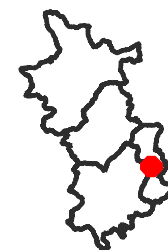
Commune(s) Brignais

Surface totale 39 ha

hors voiries 33 ha

EPCI CC de la Vallée du Garon

Gestion Communautaire



TISSU ÉCONOMIQUE

FONCIER ET IMMOBILIER (1/2)

PROJET ET POTENTIEL FONCIER

SERVITUDES

ZONAGE DOCUMENT D'URBANISME

Source(s) : GPU

Surfaces liées au zonage du PLU (avec voiries)

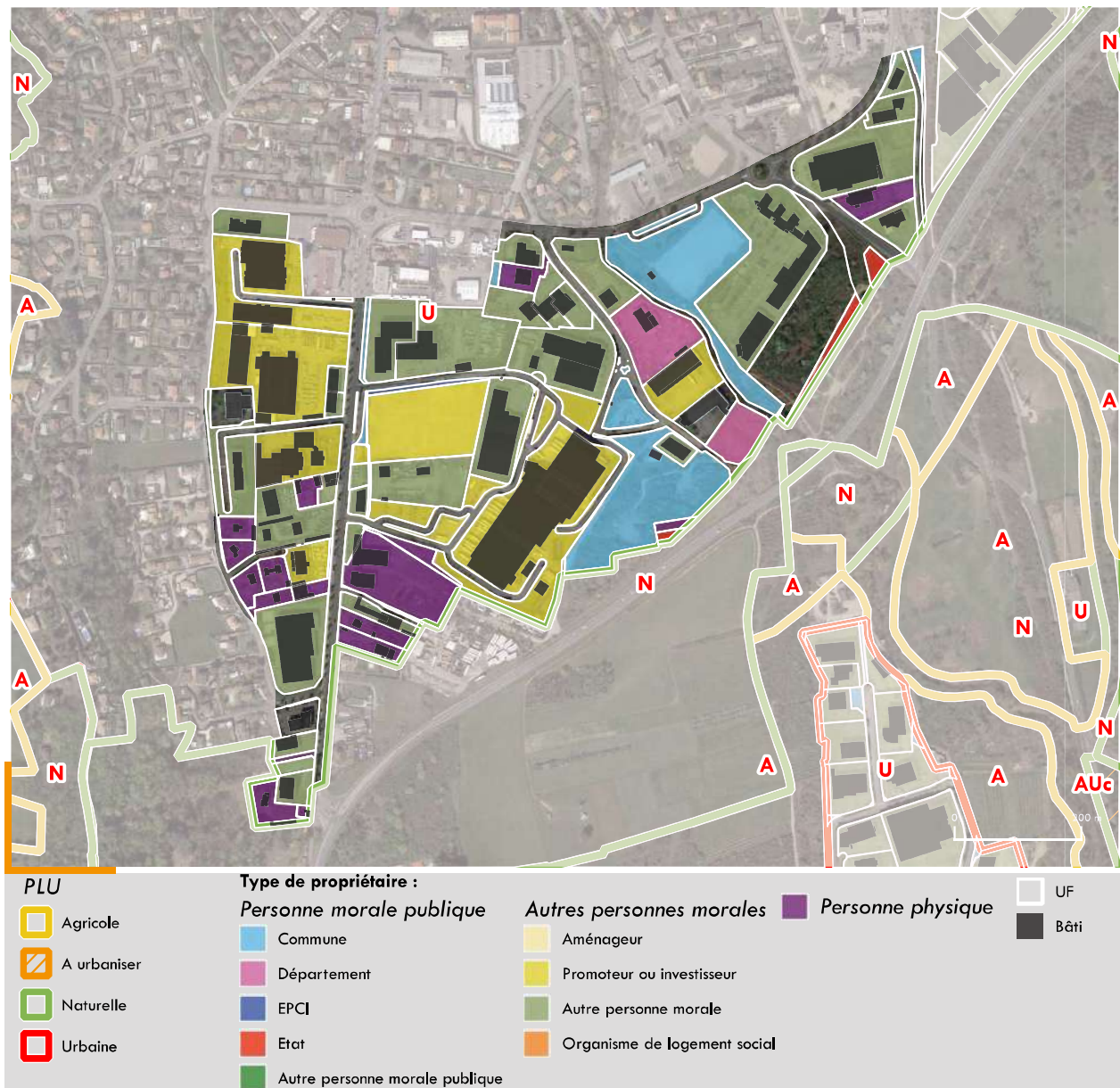
Zonage PLU	Surface	Proportion
AU	0 m ²	0 %
Urbanisé	387 244 m ²	100 %
Agricole	0 m ²	0 %
Naturel	4 m ²	0 %
TOTAL	387 248 m²	100 %

MAÎTRISE FONCIÈRE

Source(s) : Fichiers fonciers, DGFIP 2021

Surfaces par type de propriétaires (hors voiries)

	Propriétaire	Surface	Part
Personne morale publique	Commune	40 194 m ²	12.2 %
	Département	11 027 m ²	3.4 %
	EPCI	794 m ²	0.2 %
	Etat	3 288 m ²	1 %
	Autres personne morale publique	0 m ²	0 %
Autres personnes morales	Aménageur	0 m ²	0 %
	Promoteur ou investisseur	90 932 m ²	27.7 %
	Autres personne morale	149 307 m ²	45.5 %
	Organisme de logement social	0 m ²	0 %
Personne physique	Personne physique	32 652 m ²	9.9 %
	TOTAL	328 195 m²	100 %





Désignation Parc des Ronzières

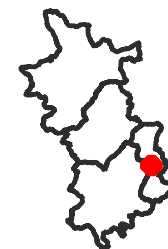
Commune(s) Brignais

Surface totale 39 ha

hors voiries 33 ha

EPCI CC de la Vallée du Garon

Gestion Communautaire



TISSU ÉCONOMIQUE

FONCIER ET IMMOBILIER (2/2)

PROJETS ET POTENTIEL FONCIER

SERVITUDES

UNITÉS FONCIÈRES SUR LA ZONE

Source(s) : BD Topo Bâti, MAJIC

Nombre d'unité foncière : 82

Nombre d'unité foncière bâtie : 55

Nombre d'unité foncière non bâtie : 27

Emprise au sol du bâti :

Emprise au sol du bâti : 75 266 m²

Coefficient d'emprise au sol du bâti sur la base de la surface totale de la zone, hors voirie : 0.23

CES = emprise au sol bâtie / surface totale des UF hors voiries . Le calcul du CES se fait sur la base des données de la BD TOPO 2021 du bâti et des fichiers fonciers 2021. Les secteurs récemment urbanisés et à urbaniser sont pris en compte dans le calcul du CES (et peuvent conduire à des CES minimisés par rapport au CES réel).

Coefficient d'emprise au sol du bâti sur la base de la surface des Unités Foncières bâties : 0.26

TYPE DE BATI SUR LA ZONE

Source(s) : BD Topo Bâti, MAJIC

Répartition des bâtiments par types de surfaces :

Surface moyenne des bâtiments : 902 m²

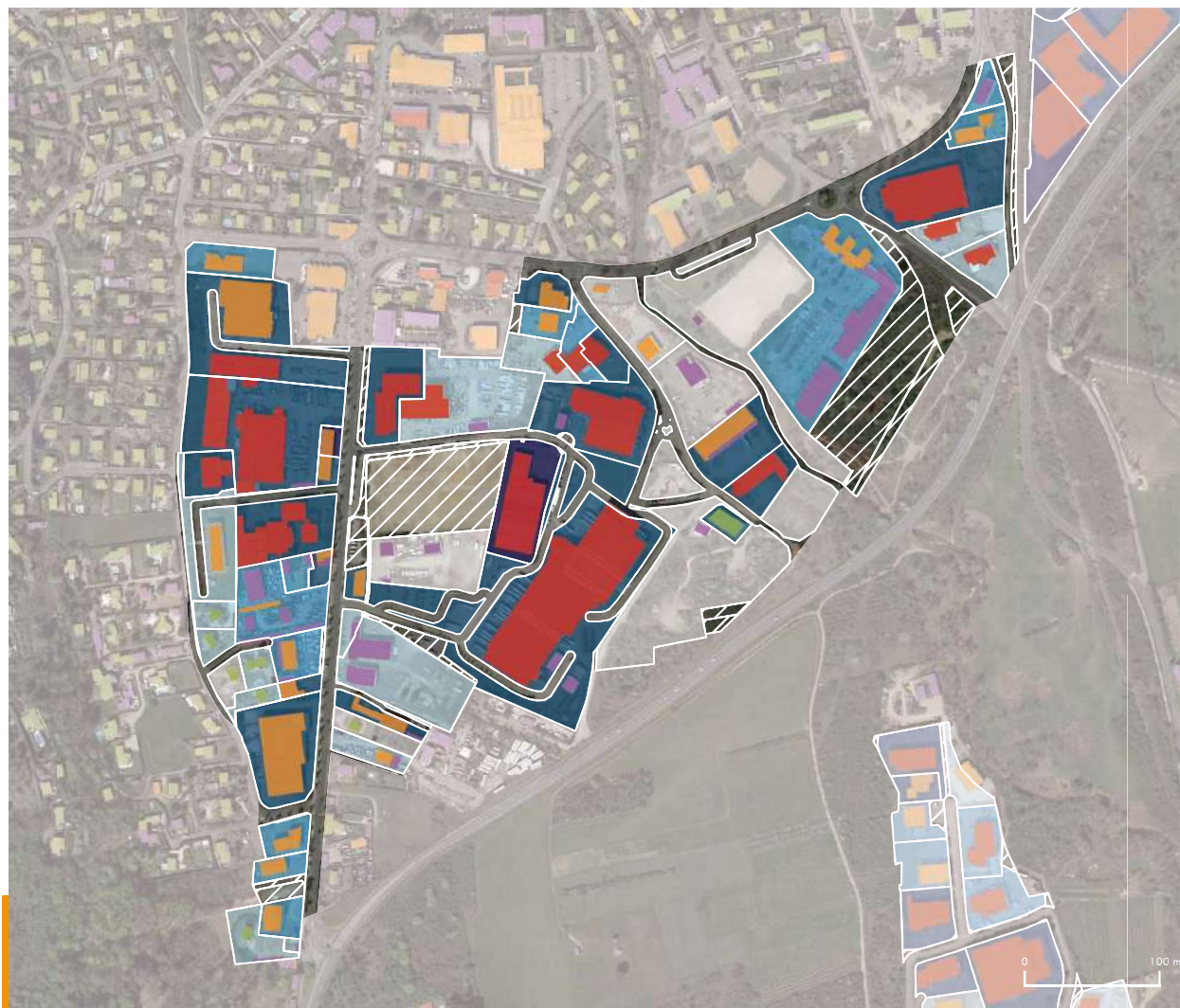
95 bâtiments de moins de 500 m², 12 883 m² / 17 % des surfaces totales de bâti

11 bâtiments de 500-1000 m², 7 066 m² / 9 %

11 bâtiments de 1000-2000 m², 15 687 m² / 21 %

8 bâtiments de 2000-5000 m², 25 671 m² / 34 %

1 bâtiments de plus de 5000 m², 13 960 m² / 19 %



Coefficient d'emprise au sol [nombre d'UF]

Non bâti [27]

0 - 0,1 [8]

0,1 - 0,2 [14]

0,2 - 0,3 [12]

0,3 - 0,5 [19]

0,5 - 1 [3]

Type de bâti

Agricole

Annexe

Commercial et services

Indifférencié

Industriel

Non économique

Source(s) : BD Topo Bâti



Désignation Parc des Ronzières

Commune(s) Brignais

Surface totale 39 ha hors voiries 33 ha

EPCI CC de la Vallée du Garon Gestion Communautaire



TISSU ÉCONOMIQUE

FONCIER ET AMÉNAGEMENT

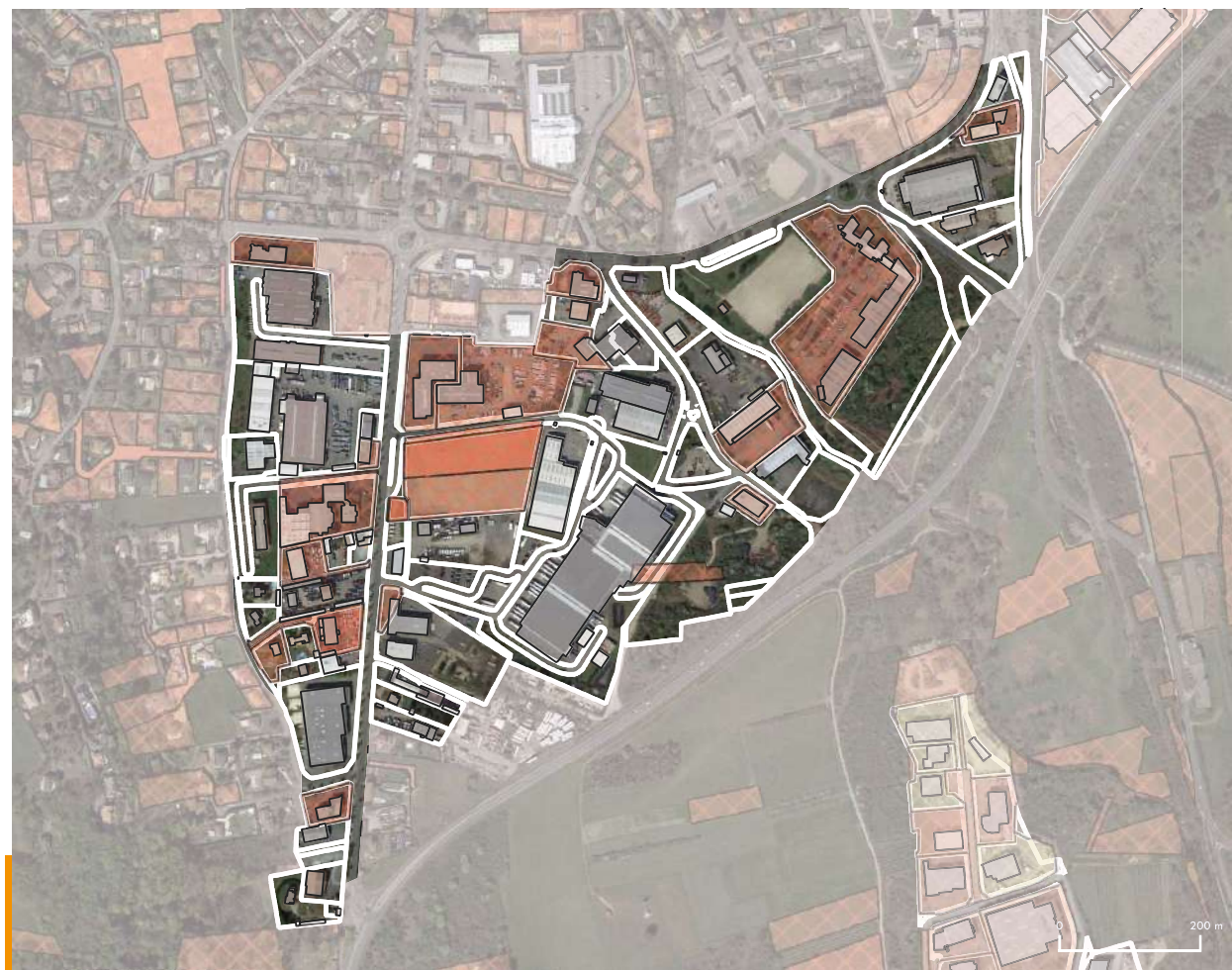
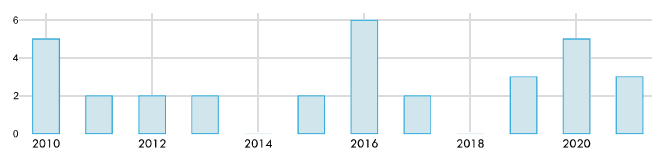
MUTATIONS (1/2)

SERVITUDES

MUTATIONS

Source(s) : DV3F, Cerema

Nombre de mutation par an entre 2010 et 2021



Mutations (DV3F)

Adjudication

Echange

Vente

Vente en l'état futur d'achèvement

Vente terrain à bâtir

UF

Bâti



Désignation Parc des Ronzières

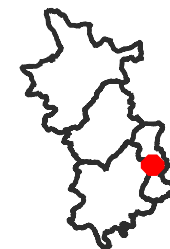
Commune(s) Brignais

Surface totale 39 ha

hors voiries 33 ha

EPCI CC de la Vallée du Garon

Gestion Communautaire



TISSU ÉCONOMIQUE

FONCIER ET AMÉNAGEMENT

PROJETS ET POTENTIEL FONCIER (2/2)

SERVITUDES

POTENTIELS FONCIER

Source(s) : MODAAL/ EPCI

Projets et secteurs à enjeux :

Types de potentiels	Surface
Foncier récemment urbanisé ou requalifié	12 885 m ²
Projet de densification ou de requalification en cours ou futur	6 932 m ²
Secteur à enjeux identifiés lors des entretiens EPCI	0 m ²
TOTAL	19 817 m²

Potentiel foncier en extension :

Types de potentiels	Surface
Foncier aménagé en cours de commercialisation	0 m ²
Foncier aménagé pré-commercialisé	0 m ²
Foncier AU flêché pour projet d'aménagement	0 m ²
Foncier AU sans projet défini	0 m ²
TOTAL	0 m²

Potentiel de densification de la zone :

Types de potentiels	Surface
Potentiel de densification (remembrement ou réserve foncière)	27 190 m ²
Foncier vacant, à priori dégradé ou à requalifier	0 m ²
Foncier avec usages non économiques	22 873 m ²
Foncier ou local à suivre : future vacance potentielle	0 m ²
TOTAL	50 063 m²



Projets et secteurs à enjeux

- Foncier récemment urbanisé ou requalifié
- Projet de densification ou de requalification en cours ou futur
- Secteur à enjeux identifié lors des entretiens EPCI

Potentiel foncier en extension

- Foncier aménagé en cours de commercialisation
- Foncier aménagé pré-commercialisé
- Foncier AU flêché pour projet d'aménagement
- Foncier AU sans projet défini

Potentiel de densification de la zone

- Potentiel de densification (remembrement ou réserve foncière)
- Foncier vacant, à priori dégradé ou à requalifier
- Foncier avec usages non économiques
- Foncier ou local à veiller : future vacance potentielle

UF Bâti



Désignation Parc des Ronzières

Commune(s) Brignais

Surface totale 39 ha

hors voiries 33 ha

EPCI CC de la Vallée du Garon

Gestion Communautaire



TISSU ÉCONOMIQUE

FONCIER ET AMÉNAGEMENT

PROJETS ET POTENTIEL FONCIER

SERVITUDES

ENVIRONNEMENT

Source(s) : BRGM, Georisques

Nombre de site BASIAS : 12

Nombre de site BASOL : 0

Nombre d'ICPE (Installation classée pour la protection de l'environnement) : 2

Nombre de SIS (Secteur d'information sur les sols) : 0

Risque inondation (Crue) : Oui

PPRT (Plan de prévention des risques) : Non

Forêt : Oui

Znieff 1 : Non

Znieff 2 : Non



● BASIAS

● BASOL

● ICPE

■ SIS

▬ Risque inondation

■ Périmètre PPRT

■ Forêt

■ Znieff 1 (INPN)

■ Znieff 2 (INPN)

Zonage (GPU)

■ Agricole

■ Naturelle

■ Naturelle forestière

□ UF



Désignation Parc des Saignes

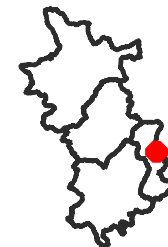
Commune(s) Brignais

Surface totale 4 ha

hors voiries 3 ha

EPCI CC de la Vallée du Garon

Gestion Communautaire



TISSU ÉCONOMIQUE

FONCIER ET IMMOBILIER

PROJET ET POTENTIEL FONCIER

SERVITUDES

ESTIMATION DU NOMBRE D'EMPLOIS ET D'ÉTABLISSEMENTS SUR LA ZONE

Source(s) : UrbanLyon, Retraitement Modaal

Types d'emplois et d'établissements sur la zone

	Nombre d'emplois estimés	Part (en %) par rapport à l'emploi total de la zone	Nombre d'établissements estimés
Transports, logistique	0	0 %	0
Agriculture	0	0 %	0
BTP	15	18 %	1
Services aux particuliers	38	46 %	8
Commerce de gros automobile	8	10 %	3
Commerce de détail	15	18 %	1
Services aux entreprises, finance, immobilier	6	7 %	5
Industrie, énergie, environnement	0	0 %	1
TOTAL	82	100 %	19

Ratio du nombre d'emploi par hectare sur la base de la surface totale de la zone, hors voirie : 23

Ratio du nombre d'emploi par hectare sur la base de la surface des Unités Foncières bâties : 27

Nombre d'établissements par tranche d'effectif salarié :

employés <10 : 15 établissements entre 10 et 19 : 4
entre 20 et 49 : 0 entre 50 et 249 : 0 >250 : 0

SERVICES ET ÉQUIPEMENTS SUR LA ZONE

Source(s) : Base permanente des équipements 2021

Types d'établissements sur la zone

Types d'équipements	Nombre d'établissements
Commerces	1
Enseignement	0
Santé	20
Services aux particuliers et aux salariés	9
Sports, loisirs et culture	0
tourisme	0
Transports et déplacements	0
TOTAL	30

*Estimation issue du fichier SIRENE 2022 qui malgré un retraitement Modaal pour améliorer la géolocalisation, peut malgré tout être imprécis dans la bonne localisation des établissements



1 Nb établissements/adresse

1 Nb équipements/adresse

■ Bâti

□ UF

Gare

Route



Désignation Parc des Saignes

Commune(s) Brignais

Surface totale 4 ha

hors voiries 3 ha

EPCI CC de la Vallée du Garon

Gestion Communautaire



TISSU ÉCONOMIQUE

FONCIER ET IMMOBILIER (1/2)

PROJET ET POTENTIEL FONCIER

SERVITUDES

ZONAGE DOCUMENT D'URBANISME

Source(s) : GPU

Surfaces liées au zonage du PLU (avec voiries)

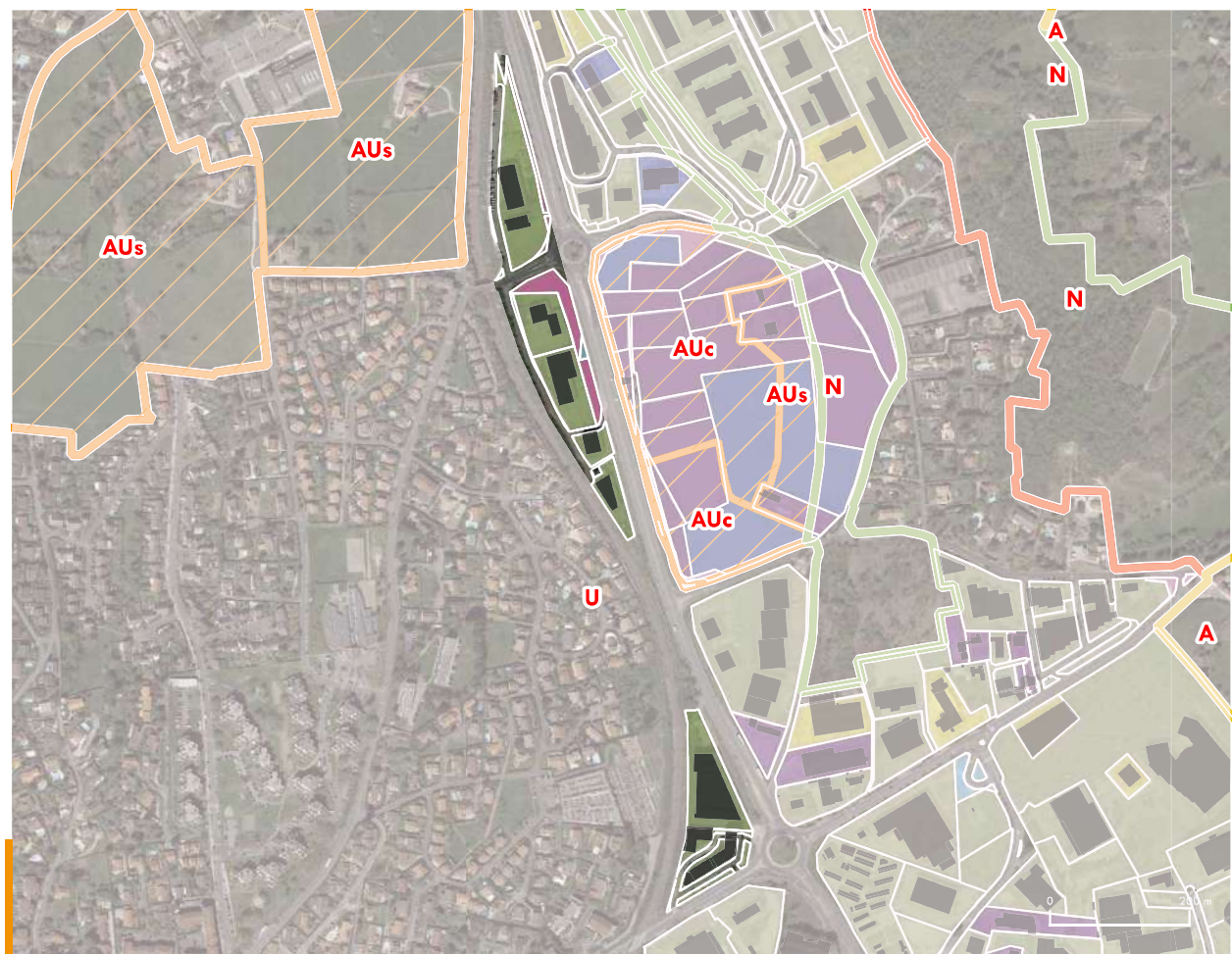
Zonage PLU	Surface	Proportion
AU	0 m ²	0 %
Urbanisé	44 994 m ²	100 %
Agricole	0 m ²	0 %
Naturel	0 m ²	0 %
TOTAL	44 994 m ²	100 %

MAÎTRISE FONCIÈRE

Source(s) : Fichiers fonciers, DGFIP 2021

Surfaces par type de propriétaires (hors voiries)

	Propriétaire	Surface	Part
Personne morale publique	Commune	413 m ²	1.2 %
	Département	3 999 m ²	11.4 %
	EPCI	0 m ²	0 %
	Etat	0 m ²	0 %
	Autres personnes morales publiques	0 m ²	0 %
Autres personnes morales	Aménageur	0 m ²	0 %
	Promoteur ou investisseur	13 m ²	0 %
	Autres personnes morales	30 536 m ²	87.3 %
	Organisme de logement social	0 m ²	0 %
Personne physique	Personne physique	0 m ²	0 %
	TOTAL	34 961 m ²	100 %



PLU

- Agricole
- A urbaniser
- Naturelle
- Urbaine

Type de propriétaire :

- Personne morale publique
 - Commune
 - Département
 - EPCI
 - Etat
 - Autre personne morale publique

- Autres personnes morales
 - Aménageur
 - Promoteur ou investisseur
 - Autre personne morale
 - Organisme de logement social

- Personne physique

- UF
- Bâti



Désignation Parc des Saignes

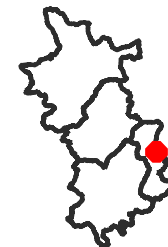
Commune(s) Brignais

Surface totale 4 ha

hors voiries 3 ha

EPCI CC de la Vallée du Garon

Gestion Communautaire



TISSU ÉCONOMIQUE

FONCIER ET IMMOBILIER (2/2)

PROJETS ET POTENTIEL FONCIER

SERVITUDES

UNITÉS FONCIÈRES SUR LA ZONE

Source(s) : BD Topo Bâti, MAJIC

Nombre d'unité foncière : 15

Nombre d'unité foncière bâtie : 8

Nombre d'unité foncière non bâtie : 7

Emprise au sol du bâti :

Emprise au sol du bâti : 9 704 m²

Coefficient d'emprise au sol du bâti sur la base de la surface totale de la zone, hors voirie : 0.27

CES = emprise au sol bâtie / surface totale des UF hors voiries . Le calcul du CES se fait sur la base des données de la BD TOPO 2021 du bâti et des fichiers fonciers 2021. Les secteurs récemment urbanisés et à urbaniser sont pris en compte dans le calcul du CES (et peuvent conduire à des CES minimisés par rapport au CES réel).

Coefficient d'emprise au sol du bâti sur la base de la surface des Unités Foncières bâties : 0.31

TYPE DE BATI SUR LA ZONE

Source(s) : BD Topo Bâti, MAJIC

Répartition des bâtiments par types de surfaces :

Surface moyenne des bâtiments : 633 m²

6 bâtiments de moins de 500 m², 1 530 m² / 16 % des surfaces totales de bâti

4 bâtiments de 500-1000 m², 2 654 m² / 27 %

2 bâtiments de 1000-2000 m², 2 600 m² / 27 %

1 bâtiments de 2000-5000 m², 2 919 m² / 30 %

0 bâtiments de plus de 5000 m², 0 m² / 0 %



Coefficient d'emprise au sol [nombre d'UF]

Non bâti [7]

0,1 - 0,2 [2]

0,3 - 0,5 [4]

0 - 0,1 [0]

0,2 - 0,3 [1]

0,5 - 1 [1]

Type de bâti

Agricole

Commercial et services

Industriel

Annexe

Indifférencié

Non économique

Source(s) : BD Topo Bâti



Désignation Parc des Saignes

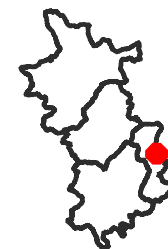
Commune(s) Brignais

Surface totale 4 ha

hors voiries 3 ha

EPCI CC de la Vallée du Garon

Gestion Communautaire



TISSU ÉCONOMIQUE

FONCIER ET AMÉNAGEMENT

MUTATIONS (1/2)

SERVITUDES

MUTATIONS

Source(s) : DV3F, Cerema

Nombre de mutation par an entre 2010 et 2021



Mutations (DV3F)

- Adjudication
- Echange
- Vente
- Vente en l'état futur d'achèvement
- Vente terrain à bâtir

- UF
- Bâti



Désignation Parc des Saignes

Commune(s) Brignais

Surface totale 4 ha

hors voiries 3 ha

EPCI CC de la Vallée du Garon

Gestion Communautaire



TISSU ÉCONOMIQUE

FONCIER ET AMÉNAGEMENT

PROJETS ET POTENTIEL FONCIER (2/2)

SERVITUDES

POTENTIELS FONCIER

Source(s) : MODAAL/ EPCI

Projets et secteurs à enjeux :

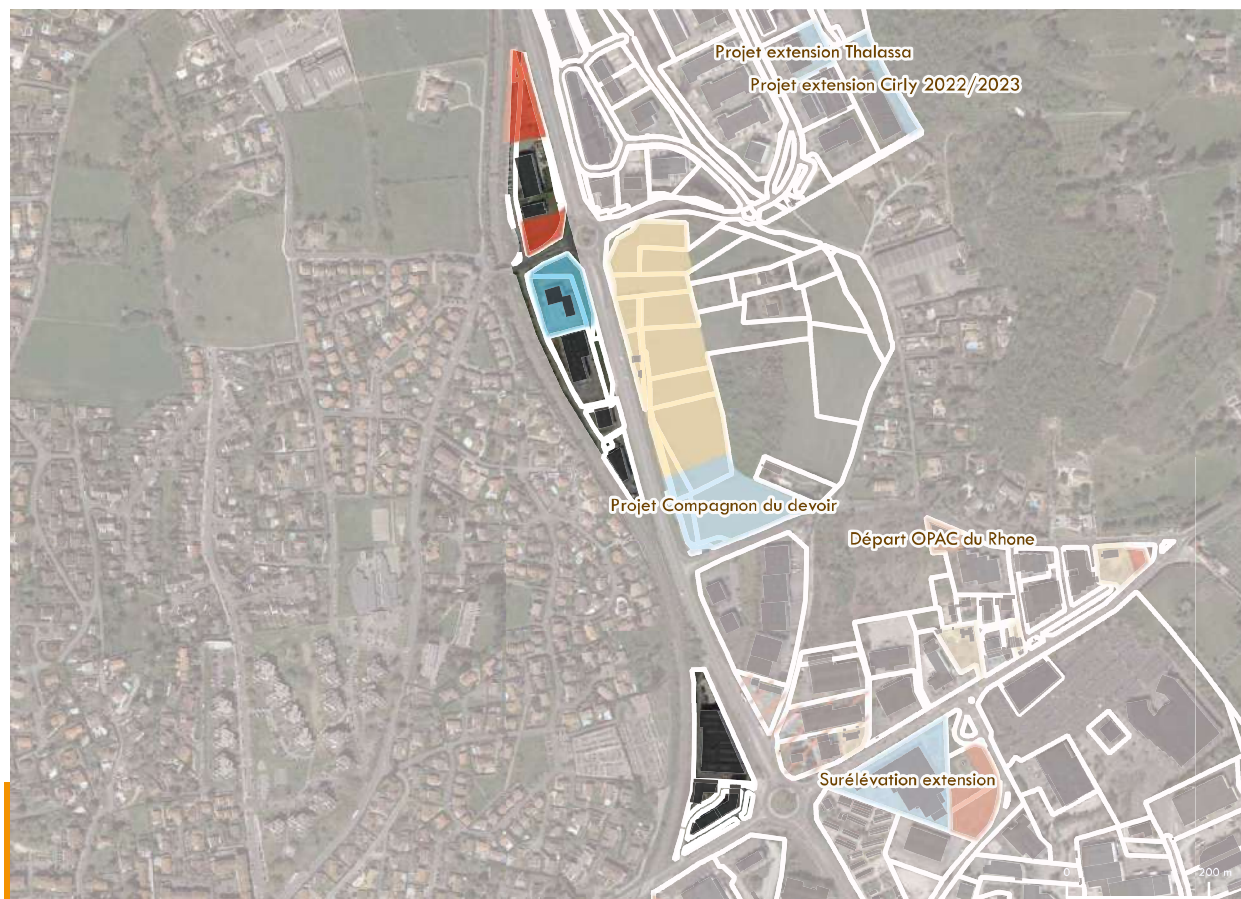
Types de potentiels	Surface
Foncier récemment urbanisé ou requalifié	0 m2
Projet de densification ou de requalification en cours ou futur	5 940 m2
Secteur à enjeux identifiés lors des entretiens EPCI	0 m2
TOTAL	5 940 m2

Potentiel foncier en extension :

Types de potentiels	Surface
Foncier aménagé en cours de commercialisation	0 m2
Foncier aménagé pré-commercialisé	0 m2
Foncier AU flêché pour projet d'aménagement	0 m2
Foncier AU sans projet défini	0 m2
TOTAL	0 m2

Potentiel de densification de la zone :

Types de potentiels	Surface
Potentiel de densification (remembrement ou réserve foncière)	6 223 m2
Foncier vacant, à priori dégradé ou à requalifier	0 m2
Foncier avec usages non économiques	0 m2
Foncier ou local à suivre : future vacance potentielle	0 m2
TOTAL	6 223 m2



Projets et secteurs à enjeux

- Foncier récemment urbanisé ou requalifié
- Projet de densification ou de requalification en cours ou futur
- Secteur à enjeux identifié lors des entretiens EPCI

Potentiel foncier en extension

- Foncier aménagé en cours de commercialisation
- Foncier aménagé pré-commercialisé
- Foncier AU flêché pour projet d'aménagement
- Foncier AU sans projet défini

Potentiel de densification de la zone

- Potentiel de densification (remembrement ou réserve foncière)
- Foncier vacant, à priori dégradé ou à requalifier
- Foncier avec usages non économiques
- Foncier ou local à veiller : future vacance potentielle

UF Bâti



Désignation Parc des Saignes

Commune(s) Brignais

Surface totale 4 ha

hors voiries 3 ha

EPCI CC de la Vallée du Garon

Gestion Communautaire



TISSU ÉCONOMIQUE

FONCIER ET AMÉNAGEMENT

PROJETS ET POTENTIEL FONCIER

SERVITUDES

ENVIRONNEMENT

Source(s) : BRGM, Georisques

Nombre de site BASIAS : 0

Nombre de site BASOL : 0

Nombre d'ICPE (Installation classée pour la protection de l'environnement) : 0

Nombre de SIS (Secteur d'information sur les sols) : 0

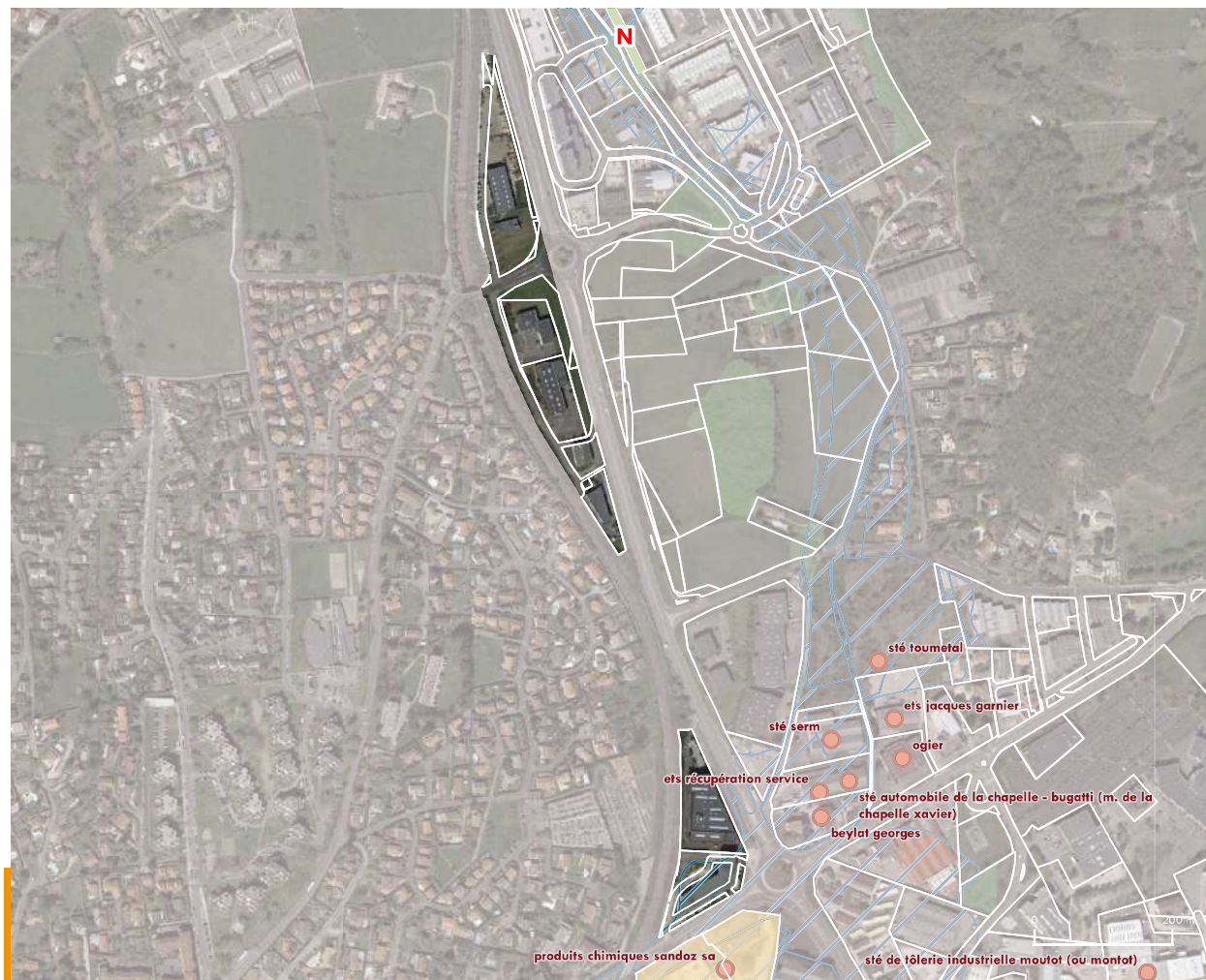
Risque inondation (Crue) : Oui

PPRT (Plan de prévention des risques) : Non

Forêt : Oui

Znieff 1 : Non

Znieff 2 : Non



● BASIAS

● BASOL

● ICPE

■ SIS

▨ Risque inondation

■ Périmètre PPRT

■ Forêt

■ Znieff 1 (INPN)

■ Znieff 2 (INPN)

Zonage (GPU)

■ Agricole

■ Naturelle

■ Naturelle forestière

□ UF



Désignation Parc des Vallières

Commune(s) Brignais

Surface totale 38 ha

hors voiries 33 ha

EPCI CC de la Vallée du Garon

Gestion Communautaire



TISSU ÉCONOMIQUE

FONCIER ET IMMOBILIER

PROJET ET POTENTIEL FONCIER

SERVITUDES

ESTIMATION DU NOMBRE D'EMPLOIS ET D'ÉTABLISSEMENTS SUR LA ZONE

Source(s) : UrbanLyon, Retraitement Modaal

Types d'emplois et d'établissements sur la zone

	Nombre d'emplois estimés	Part (en %) par rapport à l'emploi total de la zone	Nombre d'établissements estimés
Transports, logistique	70	5 %	2
Agriculture	0	0 %	1
BTP	216	16 %	29
Services aux particuliers	119	9 %	10
Commerce de gros automobile	124	9 %	24
Commerce de détail	8	1 %	2
Services aux entreprises, finance, immobilier	168	12 %	52
Industrie, énergie, environnement	679	49 %	28
TOTAL	1384	100 %	148

Ratio du nombre d'emploi par hectare sur la base de la surface totale de la zone, hors voirie : 43

Ratio du nombre d'emploi par hectare sur la base de la surface des Unités Foncières bâties : 44

Nombre d'établissements par tranche d'effectif salarié :

employés < 10 : 123 établissements entre 10 et 19 : 8

entre 20 et 49 : 13 entre 50 et 249 : 3 > 250 : 1

SERVICES ET ÉQUIPEMENTS SUR LA ZONE

Source(s) : Base permanente des équipements 2021

Types d'établissements sur la zone

Types d'équipements	Nombre d'établissements
Commerces	2
Enseignement	0
Santé	1
Services aux particuliers et aux salariés	23
Sports, loisirs et culture	2
tourisme	0
Transports et déplacements	0
TOTAL	28

*Estimation issue du fichier SIRENE 2022 qui malgré un retraitement Modaal pour améliorer la géolocalisation, peut malgré tout être imprécis dans la bonne localisation des établissements



1 Nb établissements/adresse

1 Nb équipements/adresse

■ Bâti

□ UF

Gare

Route



Désignation Parc des Vallières

Commune(s) Brignais

Surface totale 38 ha

hors voiries 33 ha

EPCI CC de la Vallée du Garon

Gestion Communautaire



TISSU ÉCONOMIQUE

FONCIER ET IMMOBILIER (1/2)

PROJET ET POTENTIEL FONCIER

SERVITUDES

ZONAGE DOCUMENT D'URBANISME

Source(s) : GPU

Surfaces liées au zonage du PLU (avec voiries)

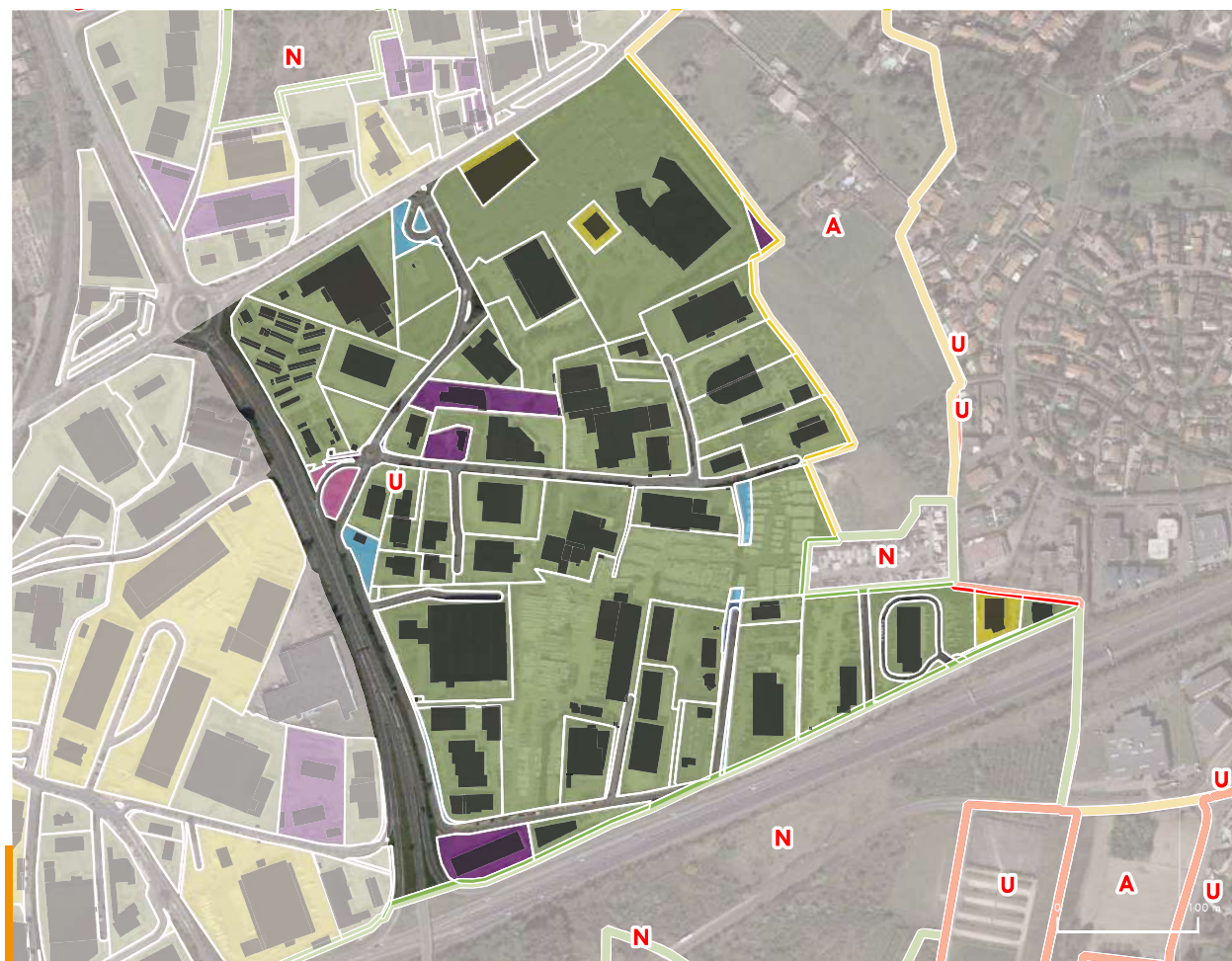
Zonage PLU	Surface	Proportion
AU	0 m ²	0 %
Urbanisé	0 m ²	0 %
Agricole	3 m ²	100 %
Naturel	0 m ²	0 %
TOTAL	3 m²	100 %

MAÎTRISE FONCIÈRE

Source(s) : Fichiers fonciers, DGFIP 2021

Surfaces par type de propriétaires (hors voiries)

	Propriétaire	Surface	Part
Personne morale publique	Commune	4 413 m ²	1.4 %
	Département	1 725 m ²	0.5 %
	EPCI	405 m ²	0.1 %
	Etat	0 m ²	0 %
	Autres personne morale publique	0 m ²	0 %
Autres personnes morales	Aménageur	0 m ²	0 %
	Promoteur ou investisseur	6 707 m ²	2.1 %
	Autres personne morale	301 195 m ²	92.6 %
	Organisme de logement social	0 m ²	0 %
Personne physique	Personne physique	10 658 m ²	3.3 %
	TOTAL	325 102 m²	100 %



PLU

- Agricole
- A urbaniser
- Naturelle
- Urbaine

Type de propriétaire :

- Personne morale publique
 - Commune
 - Département
 - EPCI
 - Etat
 - Autre personne morale publique

- Autres personnes morales
 - Aménageur
 - Promoteur ou investisseur
 - Autre personne morale
 - Organisme de logement social

- Personne physique

- UF
- Bâti



Désignation Parc des Vallières

Commune(s) Brignais

Surface totale 38 ha

hors voiries 33 ha

EPCI CC de la Vallée du Garon

Gestion Communautaire



TISSU ÉCONOMIQUE

FONCIER ET IMMOBILIER (2/2)

PROJETS ET POTENTIEL FONCIER

SERVITUDES

UNITÉS FONCIÈRES SUR LA ZONE

Source(s) : BD Topo Bâti, MAJIC

Nombre d'unité foncière : 71

Nombre d'unité foncière bâtie : 51

Nombre d'unité foncière non bâtie : 20

Emprise au sol du bâti :

Emprise au sol du bâti : 83 172 m²

Coefficient d'emprise au sol du bâti sur la base de la surface totale de la zone, hors voirie : 0.31

CES = emprise au sol bâtie / surface totale des UF hors voiries. Le calcul du CES se fait sur la base des données de la BD TOPO 2021 du bâti et des fichiers fonciers 2021. Les secteurs récemment urbanisés et à urbaniser sont pris en compte dans le calcul du CES (et peuvent conduire à des CES minimisés par rapport au CES réel).

Coefficient d'emprise au sol du bâti sur la base de la surface des Unités Foncières bâties : 0.32

TYPE DE BATI SUR LA ZONE

Source(s) : BD Topo Bâti, MAJIC

Répartition des bâtiments par types de surfaces :

Surface moyenne des bâtiments : 1 410 m²


120 bâtiments de moins de 500 m², 11 961 m² / 14 % des surfaces totales de bâti

17 bâtiments de 500-1000 m², 11 539 m² / 14 %

16 bâtiments de 1000-2000 m², 24 413 m² / 29 %

8 bâtiments de 2000-5000 m², 21 596 m² / 26 %

2 bâtiments de plus de 5000 m², 13 662 m² / 16 %



Coefficient d'emprise au sol [nombre d'UF]

Non bâti [20]

0,1 - 0,2 [8]

0,3 - 0,5 [17]

0 - 0,1 [7]

0,2 - 0,3 [14]

0,5 - 1 [6]

Type de bâti

Agricole

Commercial et services

Industriel

Annexe

Indifférencié

Non économique

Source(s) : BD Topo Bâti



Désignation Parc des Vallières

Commune(s) Brignais

Surface totale 38 ha

hors voiries 33 ha

EPCI CC de la Vallée du Garon

Gestion Communautaire



TISSU ÉCONOMIQUE

FONCIER ET AMÉNAGEMENT

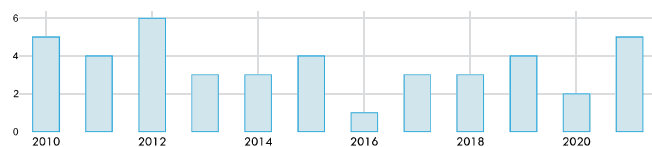
MUTATIONS (1/2)

SERVITUDES

MUTATIONS

Source(s) : DV3F, Cerema

Nombre de mutation par an entre 2010 et 2021



Mutations (DV3F)

- Adjudication
- Echange
- Vente
- Vente en l'état futur d'achèvement
- Vente terrain à bâtir

- UF
- Bâti



Désignation Parc des Vallières

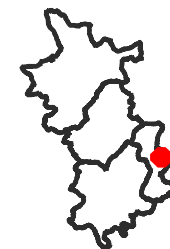
Commune(s) Brignais

Surface totale 38 ha

hors voiries 33 ha

EPCI CC de la Vallée du Garon

Gestion Communautaire



TISSU ÉCONOMIQUE

FONCIER ET AMÉNAGEMENT

PROJETS ET POTENTIEL FONCIER (2/2)

SERVITUDES

POTENTIELS FONCIER

Source(s) : MODAAL/ EPCI

Projets et secteurs à enjeux :

Types de potentiels	Surface
Foncier récemment urbanisé ou requalifié	0 m ²
Projet de densification ou de requalification en cours ou futur	27 621 m ²
Secteur à enjeux identifiés lors des entretiens EPCI	39 475 m ²
TOTAL	67 096 m²

Potentiel foncier en extension :

Types de potentiels	Surface
Foncier aménagé en cours de commercialisation	0 m ²
Foncier aménagé pré-commercialisé	0 m ²
Foncier AU flêché pour projet d'aménagement	0 m ²
Foncier AU sans projet défini	0 m ²
TOTAL	0 m²

Potentiel de densification de la zone :

Types de potentiels	Surface
Potentiel de densification (remembrement ou réserve foncière)	7 178 m ²
Foncier vacant, à priori dégradé ou à requalifier	0 m ²
Foncier avec usages non économiques	0 m ²
Foncier ou local à suivre : future vacance potentielle	0 m ²
TOTAL	7 178 m²



Projets et secteurs à enjeux

- Foncier récemment urbanisé ou requalifié
- Projet de densification ou de requalification en cours ou futur
- Secteur à enjeux identifié lors des entretiens EPCI

Potentiel foncier en extension

- Foncier aménagé en cours de commercialisation
- Foncier aménagé pré-commercialisé
- Foncier AU flêché pour projet d'aménagement
- Foncier AU sans projet défini

Potentiel de densification de la zone

- Potentiel de densification (remembrement ou réserve foncière)
- Foncier vacant, à priori dégradé ou à requalifier
- Foncier avec usages non économiques
- Foncier ou local à veiller : future vacance potentielle

UF Bâti



Désignation Parc des Vallières

Commune(s) Brignais

Surface totale 38 ha

hors voiries 33 ha

EPCI CC de la Vallée du Garon

Gestion Communautaire



TISSU ÉCONOMIQUE

FONCIER ET AMÉNAGEMENT

PROJETS ET POTENTIEL FONCIER

SERVITUDES

ENVIRONNEMENT

Source(s) : BRGM, Georisques

Nombre de site BASIAS : 6

Nombre de site BASOL : 1

Nombre d'ICPE (Installation classée pour la protection de l'environnement) : 7

Nombre de SIS (Secteur d'information sur les sols) : 0

Risque inondation (Crue) : Oui

PPRT (Plan de prévention des risques) : Non

Forêt : Oui

Znieff 1 : Non

Znieff 2 : Non



● BASIAS

▬ Risque inondation

■ Znieff 1 (INPN)

Zonage (GPU)

□ UF

● BASOL

▬ Périètre PPRT

■ Znieff 2 (INPN)

▬ Agricole

● ICPE

▬ Forêt

▬ Naturelle

■ SIS

▬ Naturelle forestière



Désignation Parc de Taffignon

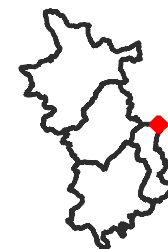
Commune(s) Chaponost

Surface totale 7 ha

hors voiries 6 ha

EPCI CC de la Vallée du Garon

Gestion Communautaire



TISSU ÉCONOMIQUE

FONCIER ET IMMOBILIER

PROJET ET POTENTIEL FONCIER

SERVITUDES

ESTIMATION DU NOMBRE D'EMPLOIS ET D'ÉTABLISSEMENTS SUR LA ZONE

Source(s) : UrbanLyon, Retraitement Modaal

Types d'emplois et d'établissements sur la zone

	Nombre d'emplois estimés	Part (en %) par rapport à l'emploi total de la zone	Nombre d'établissements estimés
Transports, logistique	0	0 %	0
Agriculture	0	0 %	0
BTP	18	41 %	6
Services aux particuliers	2	5 %	1
Commerce de gros automobile	4	9 %	4
Commerce de détail	0	0 %	1
Services aux entreprises, finance, immobilier	16	36 %	3
Industrie, énergie, environnement	4	9 %	1
TOTAL	44	100 %	16

Ratio du nombre d'emploi par hectare sur la base de la surface totale de la zone, hors voirie : 7

Ratio du nombre d'emploi par hectare sur la base de la surface des Unités Foncières bâties : 10

Nombre d'établissements par tranche d'effectif salarié :

employés <10 : 16 établissements entre 10 et 19 : 0
entre 20 et 49 : 0 entre 50 et 249 : 0 >250 : 0

SERVICES ET ÉQUIPEMENTS SUR LA ZONE

Source(s) : Base permanente des équipements 2021

Types d'établissements sur la zone

Types d'équipements	Nombre d'établissements
Commerces	1
Enseignement	0
Santé	2
Services aux particuliers et aux salariés	8
Sports, loisirs et culture	0
tourisme	0
Transports et déplacements	0
TOTAL	11

*Estimation issue du fichier SIRENE 2022 qui malgré un retraitement Modaal pour améliorer la géolocalisation, peut malgré tout être imprécis dans la bonne localisation des établissements



1 Nb établissements/adresse

1 Nb équipements/adresse

■ Bâti

□ UF

🚂 Gare

— Route



Désignation Parc de Taffignon

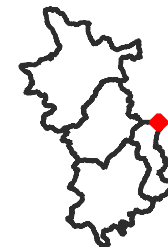
Commune(s) Chaponost

Surface totale 7 ha

hors voiries 6 ha

EPCI CC de la Vallée du Garon

Gestion Communautaire



TISSU ÉCONOMIQUE

FONCIER ET IMMOBILIER (1/2)

PROJET ET POTENTIEL FONCIER

SERVITUDES

ZONAGE DOCUMENT D'URBANISME

Source(s) : GPU

Surfaces liées au zonage du PLU (avec voiries)

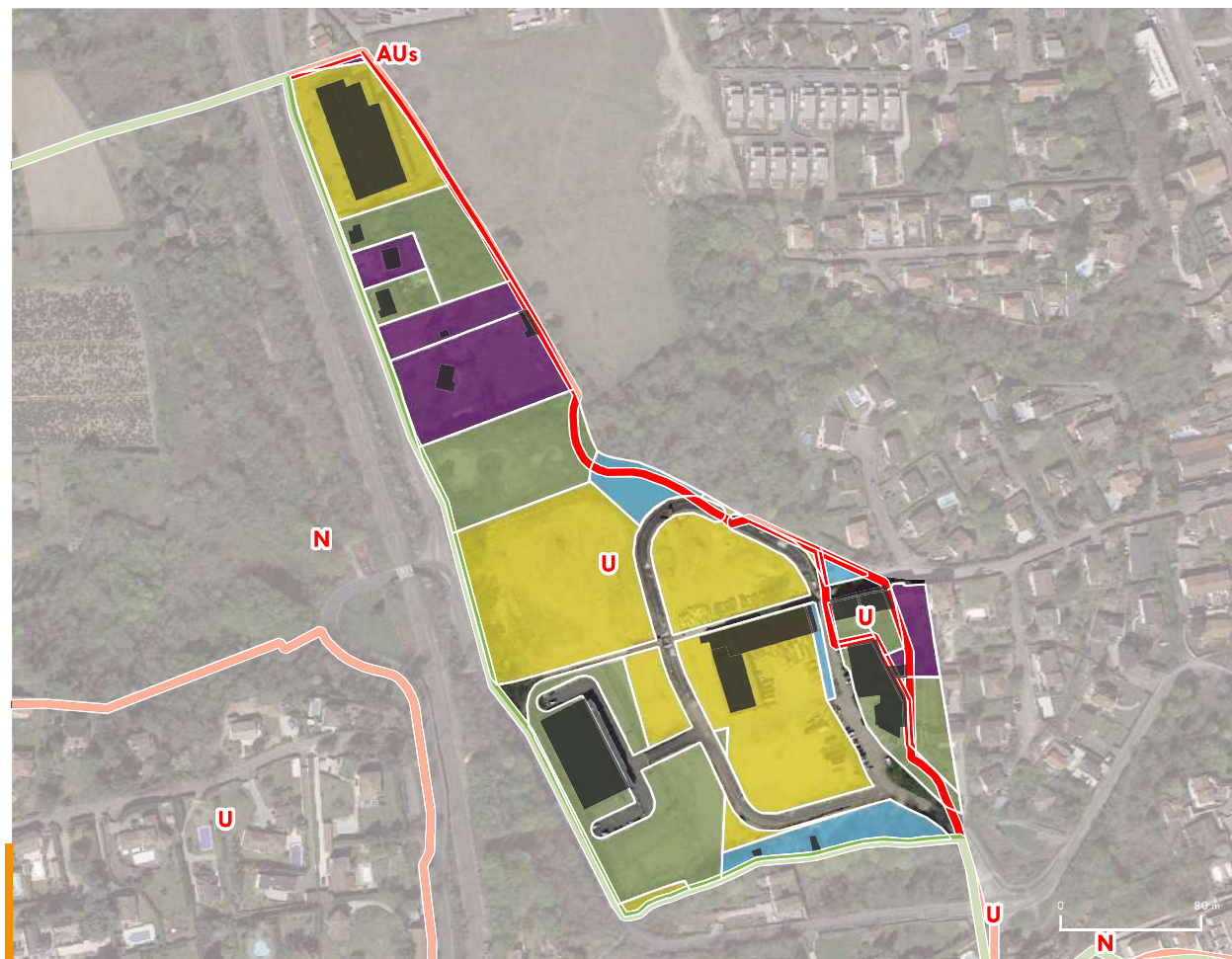
Zonage PLU	Surface	Proportion
AU	4 m ²	0 %
Urbanisé	71 282 m ²	100 %
Agricole	0 m ²	0 %
Naturel	0 m ²	0 %
TOTAL	71 286 m²	100 %

MAÎTRISE FONCIÈRE

Source(s) : Fichiers fonciers, DGFIP 2021

Surfaces par type de propriétaires (hors voiries)

	Propriétaire	Surface	Part
Personne morale publique	Commune	4 263 m ²	6.6 %
	Département	0 m ²	0 %
	EPCI	0 m ²	0 %
	Etat	0 m ²	0 %
	Autres personne morale publique	0 m ²	0 %
Autres personnes morales	Aménageur	0 m ²	0 %
	Promoteur ou investisseur	29 246 m ²	45.5 %
	Autres personne morale	21 916 m ²	34.1 %
	Organisme de logement social	0 m ²	0 %
Personne physique	Personne physique	8 810 m ²	13.7 %
	TOTAL	64 235 m²	100 %



PLU

- Agricole
- A urbaniser
- Naturelle
- Urbaine

Type de propriétaire :

- Personne morale publique
 - Commune
 - Département
 - EPCI
 - Etat
 - Autre personne morale publique

- Autres personnes morales
 - Aménageur
 - Promoteur ou investisseur
 - Autre personne morale
 - Organisme de logement social

- Personne physique

- UF
- Bâti



Désignation Parc de Taffignon

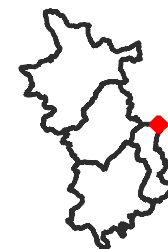
Commune(s) Chaponost

Surface totale 7 ha

hors voiries 6 ha

EPCI CC de la Vallée du Garon

Gestion Communautaire



TISSU ÉCONOMIQUE

FONCIER ET IMMOBILIER (2/2)

PROJETS ET POTENTIEL FONCIER

SERVITUDES

UNITÉS FONCIÈRES SUR LA ZONE

Source(s) : BD Topo Bâti, MAJIC

Nombre d'unité foncière : 21

Nombre d'unité foncière bâtie : 15

Nombre d'unité foncière non bâtie : 6

Emprise au sol du bâti :

Emprise au sol du bâti : 7 674 m²

Coefficient d'emprise au sol du bâti sur la base de la surface totale de la zone, hors voirie : 0.12

CES = emprise au sol bâtie / surface totale des UF hors voiries . Le calcul du CES se fait sur la base des données de la BD TOPO 2021 du bâti et des fichiers fonciers 2021. Les secteurs récemment urbanisés et à urbaniser sont pris en compte dans le calcul du CES (et peuvent conduire à des CES minimisés par rapport au CES réel).

Coefficient d'emprise au sol du bâti sur la base de la surface des Unités Foncières bâties : 0.18

TYPE DE BATI SUR LA ZONE

Source(s) : BD Topo Bâti, MAJIC

Répartition des bâtiments par types de surfaces :

Surface moyenne des bâtiments : 361 m²

10 bâtiments de moins de 500 m², 1 139 m² / 15 % des surfaces totales de bâti

2 bâtiments de 500-1000 m², 1 570 m² / 20 %

2 bâtiments de 1000-2000 m², 2 881 m² / 38 %

1 bâtiments de 2000-5000 m², 2 083 m² / 27 %

0 bâtiments de plus de 5000 m², 0 m² / 0 %



Coefficient d'emprise au sol [nombre d'UF]

Non bâti [6]

0,1 - 0,2 [4]

0,3 - 0,5 [3]

0 - 0,1 [6]

0,2 - 0,3 [1]

0,5 - 1 [1]

Type de bâti

Agricole

Commercial et services

Industriel

Annexe

Indifférencié

Non économique

Source(s) : BD Topo Bâti



Désignation Parc de Taffignon

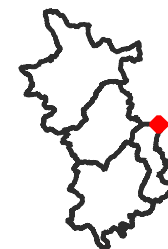
Commune(s) Chaponost

Surface totale 7 ha

hors voiries 6 ha

EPCI CC de la Vallée du Garon

Gestion Communautaire



TISSU ÉCONOMIQUE

FONCIER ET AMÉNAGEMENT

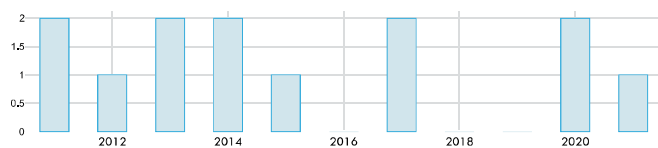
MUTATIONS (1/2)

SERVITUDES

MUTATIONS

Source(s) : DV3F, Cerema

Nombre de mutation par an entre 2010 et 2021



Mutations (DV3F)

Adjudication

Echange

Vente

Vente en l'état futur d'achèvement

Vente terrain à bâtir

UF

Bâti



Désignation Parc de Taffignon

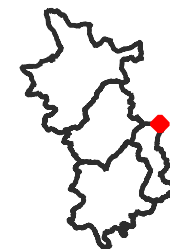
Commune(s) Chaponost

Surface totale 7 ha

hors voiries 6 ha

EPCI CC de la Vallée du Garon

Gestion Communautaire



TISSU ÉCONOMIQUE

FONCIER ET AMÉNAGEMENT

PROJETS ET POTENTIEL FONCIER (2/2)

SERVITUDES

POTENTIELS FONCIER

Source(s) : MODAAL/ EPCI

Projets et secteurs à enjeux :

Types de potentiels	Surface
Foncier récemment urbanisé ou requalifié	8 320 m ²
Projet de densification ou de requalification en cours ou futur	17 378 m ²
Secteur à enjeux identifiés lors des entretiens EPCI	0 m ²
TOTAL	25 699 m²

Potentiel foncier en extension :

Types de potentiels	Surface
Foncier aménagé en cours de commercialisation	0 m ²
Foncier aménagé pré-commercialisé	0 m ²
Foncier AU flêché pour projet d'aménagement	0 m ²
Foncier AU sans projet défini	0 m ²
TOTAL	0 m²

Potentiel de densification de la zone :

Types de potentiels	Surface
Potentiel de densification (remembrement ou réserve foncière)	0 m ²
Foncier vacant, à priori dégradé ou à requalifier	0 m ²
Foncier avec usages non économiques	6 624 m ²
Foncier ou local à suivre : future vacance potentielle	0 m ²
TOTAL	6 624 m²



Projets et secteurs à enjeux

- Foncier récemment urbanisé ou requalifié
- Projet de densification ou de requalification en cours ou futur
- Secteur à enjeux identifié lors des entretiens EPCI

Potentiel foncier en extension

- Foncier aménagé en cours de commercialisation
- Foncier aménagé pré-commercialisé
- Foncier AU flêché pour projet d'aménagement
- Foncier AU sans projet défini

Potentiel de densification de la zone

- Potentiel de densification (remembrement ou réserve foncière)
- Foncier vacant, à priori dégradé ou à requalifier
- Foncier avec usages non économiques
- Foncier ou local à veiller : future vacance potentielle

UF Bâti



Désignation Parc de Taffignon

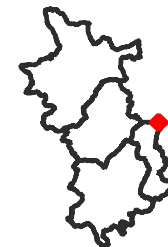
Commune(s) Chaponost

Surface totale 7 ha

hors voiries 6 ha

EPCI CC de la Vallée du Garon

Gestion Communautaire



TISSU ÉCONOMIQUE

FONCIER ET AMÉNAGEMENT

PROJETS ET POTENTIEL FONCIER

SERVITUDES

ENVIRONNEMENT

Source(s) : BRGM, Georisques

Nombre de site BASIAS : 2

Nombre de site BASOL : 0

Nombre d'ICPE (Installation classée pour la protection de l'environnement) : 1

Nombre de SIS (Secteur d'information sur les sols) : 0

Risque inondation (Crue) : Oui

PPRT (Plan de prévention des risques) : Non

Forêt : Oui

Znieff 1 : Non

Znieff 2 : Non



● BASIAS

● BASOL

● ICPE

■ SIS

▨ Risque inondation

■ Périmètre PPRT

■ Forêt

■ Znieff 1 (INPN)

■ Znieff 2 (INPN)

Zonage (GPU)

■ Agricole

■ Naturelle

■ Naturelle forestière

□ UF



Désignation Parc des Sables

Commune(s) Chaponost

Surface totale 13 ha

hors voiries 9 ha

EPCI CC de la Vallée du Garon

Gestion Communautaire



TISSU ÉCONOMIQUE

FONCIER ET IMMOBILIER

PROJET ET POTENTIEL FONCIER

SERVITUDES

ESTIMATION DU NOMBRE D'EMPLOIS ET D'ÉTABLISSEMENTS SUR LA ZONE

Source(s) : Urbalyon, Retraitement Modaal

Types d'emplois et d'établissements sur la zone

	Nombre d'emplois estimés	Part (en %) par rapport à l'emploi total de la zone	Nombre d'établissements estimés
Transports, logistique	0	0 %	0
Agriculture	0	0 %	0
BTP	75	21 %	2
Services aux particuliers	0	0 %	1
Commerce de gros automobile	27	8 %	5
Commerce de détail	0	0 %	0
Services aux entreprises, finance, immobilier	24	7 %	9
Industrie, énergie, environnement	227	64 %	7
TOTAL	353	100 %	24

Ratio du nombre d'emploi par hectare sur la base de la surface totale de la zone, hors voirie : 38

Ratio du nombre d'emploi par hectare sur la base de la surface des Unités Foncières bâties : 39

Nombre d'établissements par tranche d'effectif salarié :

employés <10 : 21 établissements entre 10 et 19 : 1
entre 20 et 49 : 0 entre 50 et 249 : 2 >250 : 0

SERVICES ET ÉQUIPEMENTS SUR LA ZONE

Source(s) : Base permanente des équipements 2021

Types d'établissements sur la zone

Types d'équipements	Nombre d'établissements
Commerces	0
Enseignement	0
Santé	0
Services aux particuliers et aux salariés	2
Sports, loisirs et culture	0
tourisme	0
Transports et déplacements	0
TOTAL	2

*Estimation issue du fichier SIRENE 2022 qui malgré un retraitement Modaal pour améliorer la géolocalisation, peut malgré tout être imprécis dans la bonne localisation des établissements



1 Nb établissements/adresse

1 Nb équipements/adresse

■ Bâti

□ UF

Gare

Route



Désignation Parc des Sables

Commune(s) Chaponost

Surface totale 13 ha

hors voiries 9 ha

EPCI CC de la Vallée du Garon

Gestion Communautaire



TISSU ÉCONOMIQUE

FONCIER ET IMMOBILIER (1/2)

PROJET ET POTENTIEL FONCIER

SERVITUDES

ZONAGE DOCUMENT D'URBANISME

Source(s) : GPU

Surfaces liées au zonage du PLU (avec voiries)

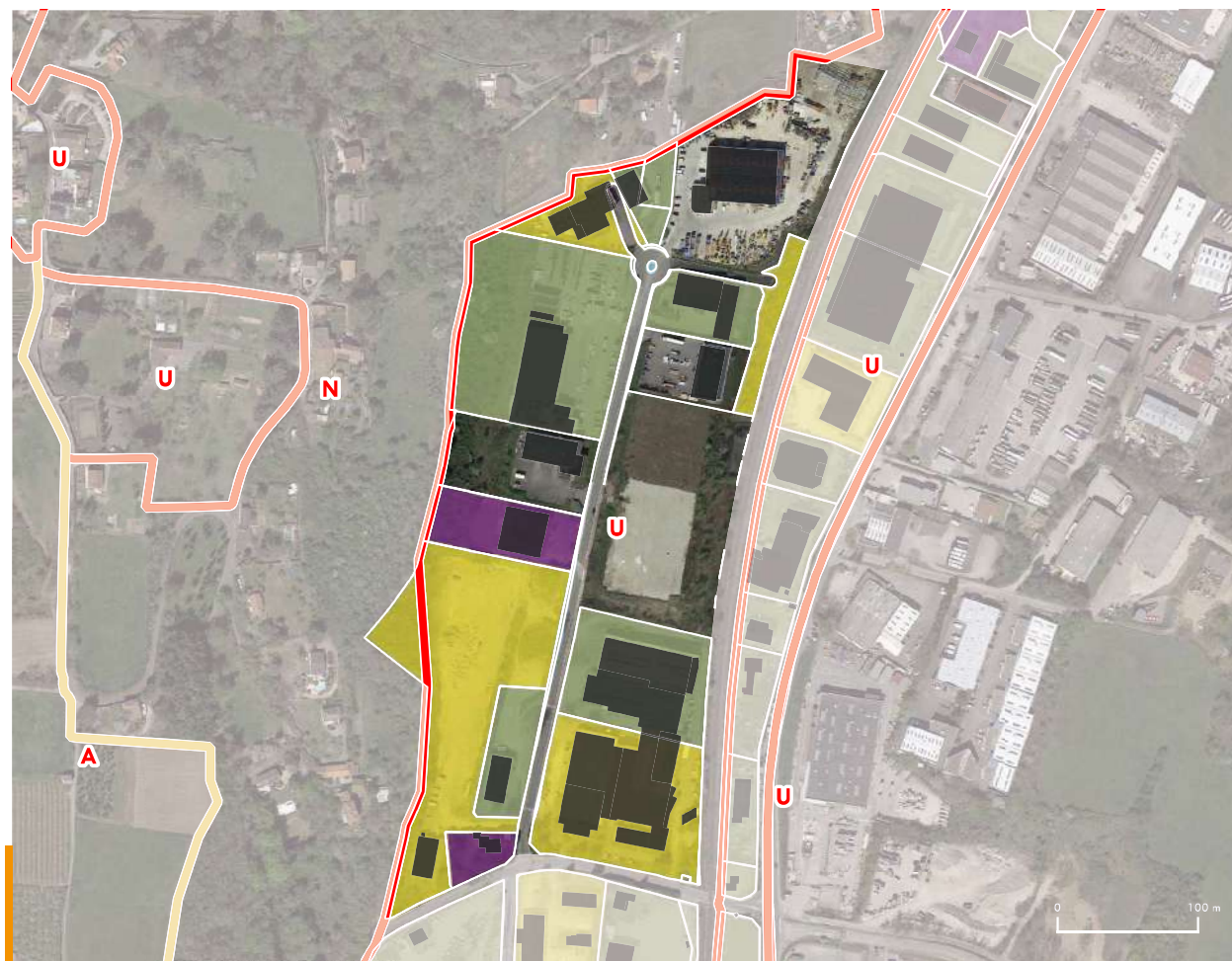
Zonage PLU	Surface	Proportion
AU	0 m ²	0 %
Urbanisé	259 432 m ²	99.2 %
Agricole	0 m ²	0 %
Naturel	2 074 m ²	0.8 %
TOTAL	261 506 m²	100 %

MAÎTRISE FONCIÈRE

Source(s) : Fichiers fonciers, DGFIP 2021

Surfaces par type de propriétaires (hors voiries)

	Propriétaire	Surface	Part
Personne morale publique	Commune	655 m ²	0.7 %
	Département	0 m ²	0 %
	EPCI	0 m ²	0 %
	Etat	0 m ²	0 %
	Autres personne morale publique	0 m ²	0 %
Autres personnes morales	Aménageur	0 m ²	0 %
	Promoteur ou investisseur	38 550 m ²	41.7 %
	Autres personne morale	46 706 m ²	50.5 %
	Organisme de logement social	0 m ²	0 %
Personne physique	Personne physique	6 605 m ²	7.1 %
	TOTAL	92 516 m²	100 %



PLU

- Agricole
- A urbaniser
- Naturelle
- Urbaine

Type de propriétaire :

- Personne morale publique
 - Commune
 - Département
 - EPCI
 - Etat
 - Autre personne morale publique

- Autres personnes morales
 - Aménageur
 - Promoteur ou investisseur
 - Autre personne morale
 - Organisme de logement social

Personne physique

- UF
- Bâti



Désignation Parc des Sables

Commune(s) Chaponost

Surface totale 13 ha

hors voiries 9 ha

EPCI CC de la Vallée du Garon

Gestion Communautaire



TISSU ÉCONOMIQUE

FONCIER ET IMMOBILIER (2/2)

PROJETS ET POTENTIEL FONCIER

SERVITUDES

UNITÉS FONCIÈRES SUR LA ZONE

Source(s) : BD Topo Bâti, MAJIC

Nombre d'unité foncière : 17

Nombre d'unité foncière bâtie : 14

Nombre d'unité foncière non bâtie : 3

Emprise au sol du bâti :

Emprise au sol du bâti : 22 768 m²

Coefficient d'emprise au sol du bâti sur la base de la surface totale de la zone, hors voirie : 0.22

CES = emprise au sol bâtie / surface totale des UF hors voiries . Le calcul du CES se fait sur la base des données de la BD TOPO 2021 du bâti et des fichiers fonciers 2021. Les secteurs récemment urbanisés et à urbaniser sont pris en compte dans le calcul du CES (et peuvent conduire à des CES minimisés par rapport au CES réel).

Coefficient d'emprise au sol du bâti sur la base de la surface des Unités Foncières bâties : 0.23

TYPE DE BATI SUR LA ZONE

Source(s) : BD Topo Bâti, MAJIC

Répartition des bâtiments par types de surfaces :

Surface moyenne des bâtiments : 1 205 m²

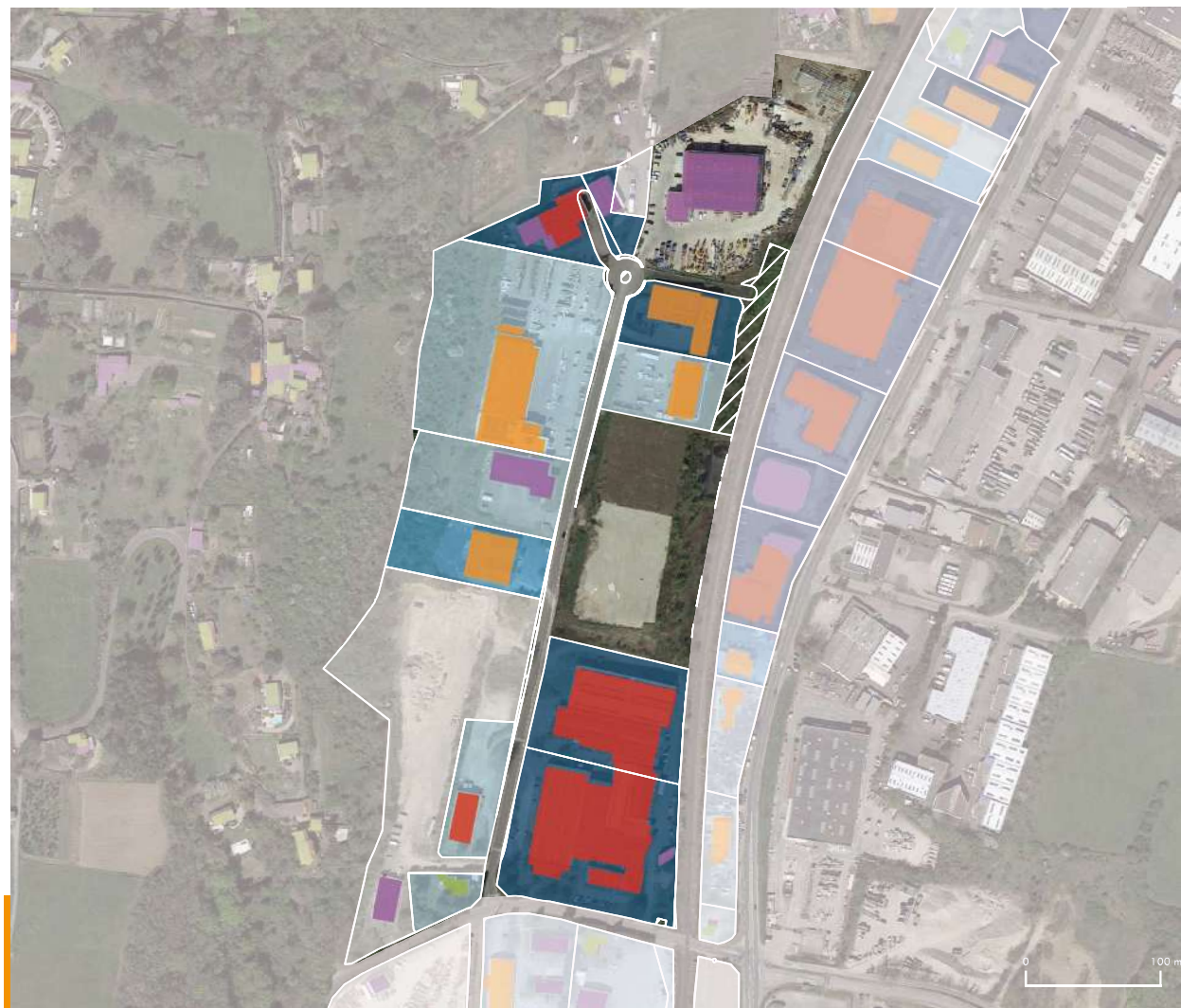
9 bâtiments de moins de 500 m², 1 917 m² / 8 % des surfaces totales de bâti

7 bâtiments de 500-1000 m², 5 122 m² / 22 %

4 bâtiments de 1000-2000 m², 5 653 m² / 25 %

4 bâtiments de 2000-5000 m², 10 076 m² / 44 %

0 bâtiments de plus de 5000 m², 0 m² / 0 %



Coefficient d'emprise au sol [nombre d'UF]

Non bâti [3]

0,1 - 0,2 [5]

0,3 - 0,5 [6]

0 - 0,1 [2]

0,2 - 0,3 [1]

0,5 - 1 [0]

Type de bâti

Agricole

Commercial et services

Industriel

Annexe

Indifférencié

Non économique

Source(s) : BD Topo Bâti



Désignation Parc des Sables

Commune(s) Chaponost

Surface totale 13 ha

hors voiries 9 ha

EPCI CC de la Vallée du Garon

Gestion Communautaire



TISSU ÉCONOMIQUE

FONCIER ET AMÉNAGEMENT

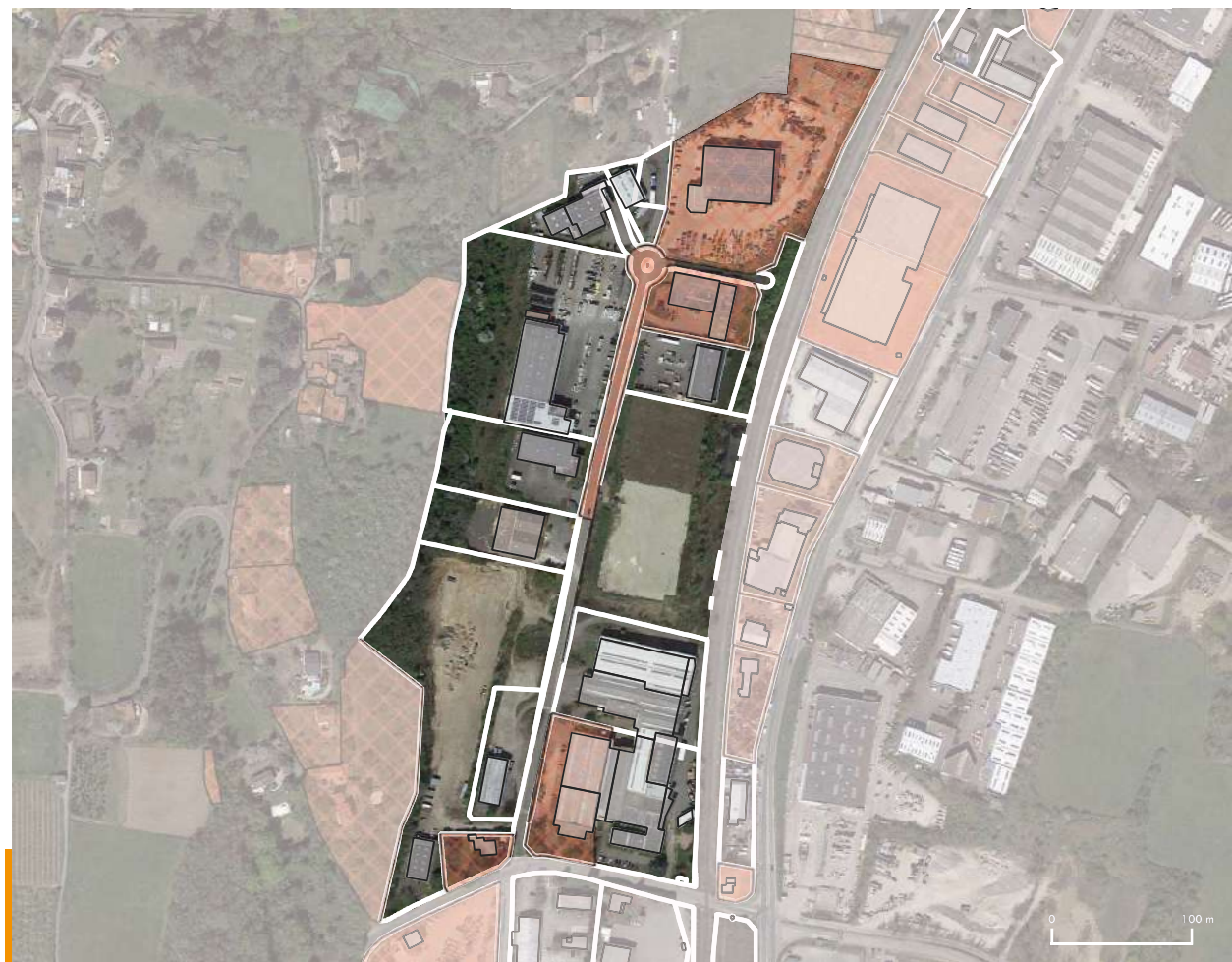
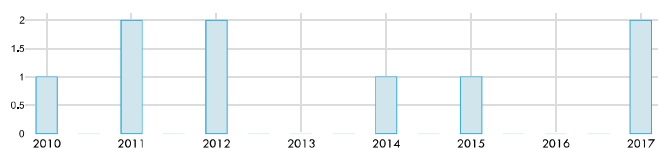
MUTATIONS (1/2)

SERVITUDES

MUTATIONS

Source(s) : DV3F, Cerema

Nombre de mutation par an entre 2010 et 2021



Mutations (DV3F)

- Adjudication
- Echange
- Vente
- Vente en l'état futur d'achèvement
- Vente terrain à bâtir

- UF
- Bâti



Désignation Parc des Sables

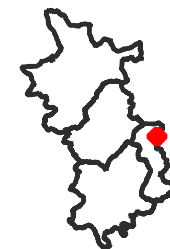
Commune(s) Chaponost

Surface totale 13 ha

hors voiries 9 ha

EPCI CC de la Vallée du Garon

Gestion Communautaire



TISSU ÉCONOMIQUE

FONCIER ET AMÉNAGEMENT

PROJETS ET POTENTIEL FONCIER (2/2)

SERVITUDES

POTENTIELS FONCIER

Source(s) : MODAAL/ EPCI

Projets et secteurs à enjeux :

Types de potentiels	Surface
Foncier récemment urbanisé ou requalifié	0 m ²
Projet de densification ou de requalification en cours ou futur	0 m ²
Secteur à enjeux identifiés lors des entretiens EPCI	21 593 m ²
TOTAL	21 593 m²

Potentiel foncier en extension :

Types de potentiels	Surface
Foncier aménagé en cours de commercialisation	0 m ²
Foncier aménagé pré-commercialisé	0 m ²
Foncier AU flêché pour projet d'aménagement	0 m ²
Foncier AU sans projet défini	0 m ²
TOTAL	0 m²

Potentiel de densification de la zone :

Types de potentiels	Surface
Potentiel de densification (remembrement ou réserve foncière)	33 723 m ²
Foncier vacant, à priori dégradé ou à requalifier	0 m ²
Foncier avec usages non économiques	1 699 m ²
Foncier ou local à suivre : future vacance potentielle	0 m ²
TOTAL	35 421 m²



Projets et secteurs à enjeux

- Foncier récemment urbanisé ou requalifié
- Projet de densification ou de requalification en cours ou futur
- Secteur à enjeux identifié lors des entretiens EPCI

Potentiel foncier en extension

- Foncier aménagé en cours de commercialisation
- Foncier aménagé pré-commercialisé
- Foncier AU flêché pour projet d'aménagement
- Foncier AU sans projet défini

Potentiel de densification de la zone

- Potentiel de densification (remembrement ou réserve foncière)
- Foncier vacant, à priori dégradé ou à requalifier
- Foncier avec usages non économiques
- Foncier ou local à veiller : future vacance potentielle

UF Bâti



Désignation Parc des Sables

Commune(s) Chaponost

Surface totale 13 ha

hors voiries 9 ha

EPCI CC de la Vallée du Garon

Gestion Communautaire



TISSU ÉCONOMIQUE

FONCIER ET AMÉNAGEMENT

PROJETS ET POTENTIEL FONCIER

SERVITUDES

ENVIRONNEMENT

Source(s) : BRGM, Georisques

Nombre de site BASIAS : 4

Nombre de site BASOL : 0

Nombre d'ICPE (Installation classée pour la protection de l'environnement) : 1

Nombre de SIS (Secteur d'information sur les sols) : 0

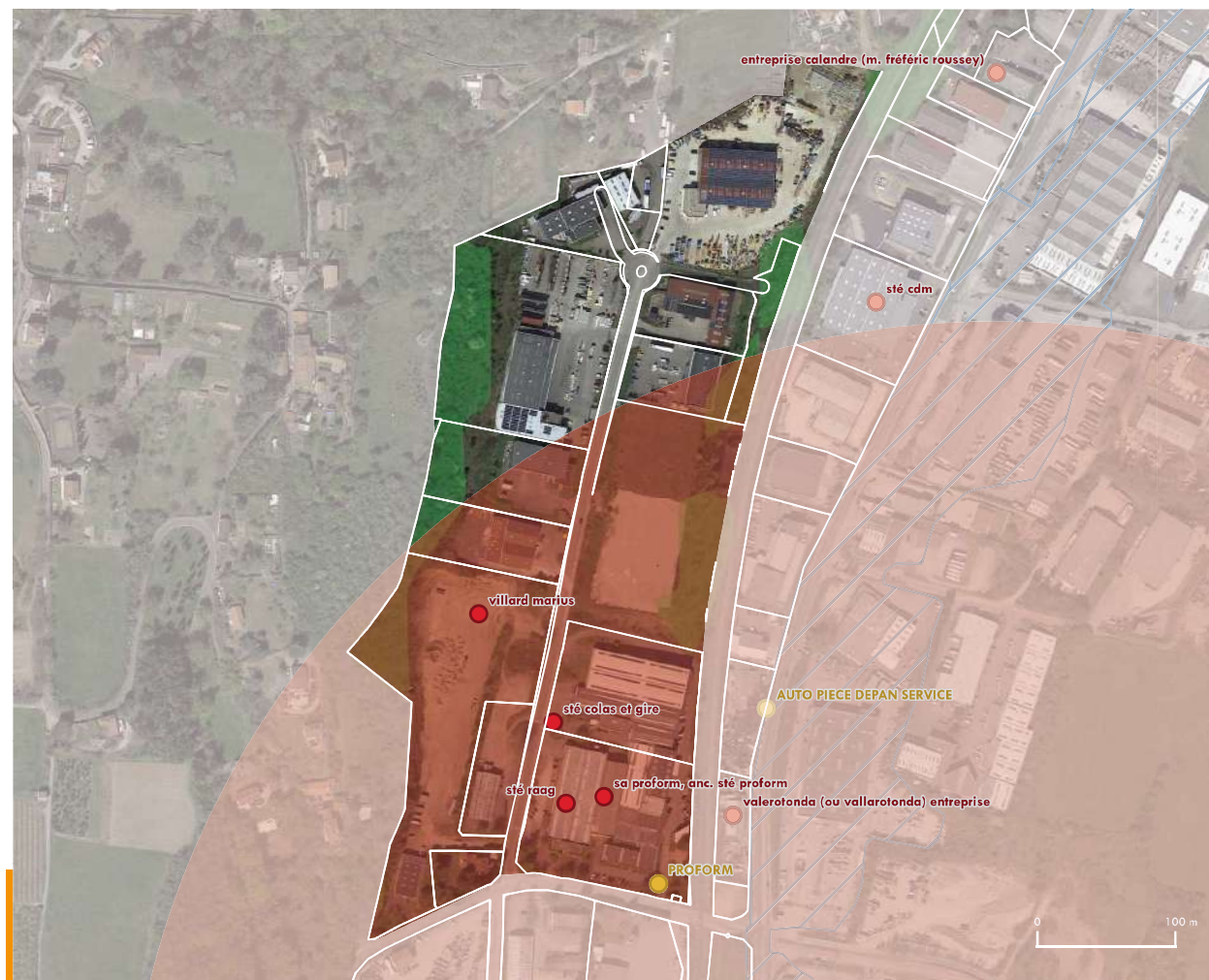
Risque inondation (Crue) : Non

PPRT (Plan de prévention des risques) : Non

Forêt : Oui

Znieff 1 : Non

Znieff 2 : Non



● BASIAS

● BASOL

● ICPE

■ SIS

▨ Risque inondation

■ Périètre PPRT

■ Forêt

■ Znieff 1 (INPN)

■ Znieff 2 (INPN)

Zonage (GPU)

■ Agricole

■ Naturelle

■ Naturelle forestière

□ UF



Désignation Parc des Troques

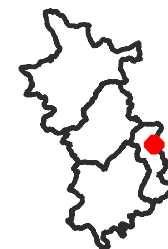
Commune(s) Chaponost

Surface totale 14 ha

hors voiries 12 ha

EPCI CC de la Vallée du Garon

Gestion Communautaire



TISSU ÉCONOMIQUE

FONCIER ET IMMOBILIER

PROJET ET POTENTIEL FONCIER

SERVITUDES

ESTIMATION DU NOMBRE D'EMPLOIS ET D'ÉTABLISSEMENTS SUR LA ZONE

Source(s) : UrbanLyon, Retraitement Modaal

Types d'emplois et d'établissements sur la zone

	Nombre d'emplois estimés	Part (en %) par rapport à l'emploi total de la zone	Nombre d'établissements estimés
Transports, logistique	70	11 %	2
Agriculture	0	0 %	0
BTP	374	60 %	3
Services aux particuliers	14	2 %	29
Commerce de gros automobile	6	1 %	4
Commerce de détail	39	6 %	2
Services aux entreprises, finance, immobilier	49	8 %	20
Industrie, énergie, environnement	70	11 %	3
TOTAL	622	100 %	63

Ratio du nombre d'emploi par hectare sur la base de la surface totale de la zone, hors voirie : 54

Ratio du nombre d'emploi par hectare sur la base de la surface des Unités Foncières bâties : 57

Nombre d'établissements par tranche d'effectif salarié :

employés < 10 : 56 établissements entre 10 et 19 : 1
entre 20 et 49 : 5 entre 50 et 249 : 0 > 250 : 1

SERVICES ET ÉQUIPEMENTS SUR LA ZONE

Source(s) : Base permanente des équipements 2021

Types d'établissements sur la zone

Types d'équipements	Nombre d'établissements
Commerces	0
Enseignement	0
Santé	1
Services aux particuliers et aux salariés	0
Sports, loisirs et culture	1
tourisme	0
Transports et déplacements	1
TOTAL	3

*Estimation issue du fichier SIRENE 2022 qui malgré un retraitement Modaal pour améliorer la géolocalisation, peut malgré tout être imprécis dans la bonne localisation des établissements



1 Nb établissements/adresse

1 Nb équipements/adresse

■ Bâti

□ UF

🚂 Gare

— Route



Désignation Parc des Troques

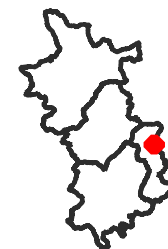
Commune(s) Chaponost

Surface totale 14 ha

hors voiries 12 ha

EPCI CC de la Vallée du Garon

Gestion Communautaire



TISSU ÉCONOMIQUE

FONCIER ET IMMOBILIER (1/2)

PROJET ET POTENTIEL FONCIER

SERVITUDES

ZONAGE DOCUMENT D'URBANISME

Source(s) : GPU

Surfaces liées au zonage du PLU (avec voiries)

Zonage PLU	Surface	Proportion
AU	0 m ²	0 %
Urbanisé	307 347 m ²	100 %
Agricole	0 m ²	0 %
Naturel	0 m ²	0 %
TOTAL	307 347 m²	100 %

MAÎTRISE FONCIÈRE

Source(s) : Fichiers fonciers, DGFIP 2021

Surfaces par type de propriétaires (hors voiries)

	Propriétaire	Surface	Part
Personne morale publique	Commune	6 907 m ²	6 %
	Département	4 852 m ²	4.2 %
	EPCI	0 m ²	0 %
	Etat	0 m ²	0 %
	Autres personne morale publique	0 m ²	0 %
Autres personnes morales	Aménageur	0 m ²	0 %
	Promoteur ou investisseur	16 881 m ²	14.6 %
	Autres personne morale	87 170 m ²	75.3 %
	Organisme de logement social	0 m ²	0 %
Personne physique	Personne physique	0 m ²	0 %
	TOTAL	115 810 m²	100 %



PLU

- Agricole
- A urbaniser
- Naturelle
- Urbaine

Type de propriétaire :

- Personne morale publique
 - Commune
 - Département
 - EPCI
 - Etat
 - Autre personne morale publique

- Autres personnes morales
 - Aménageur
 - Promoteur ou investisseur
 - Autre personne morale
 - Organisme de logement social

- Personne physique

- UF
- Bâti



Désignation Parc des Troques

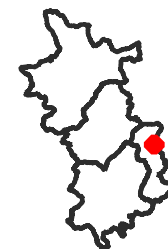
Commune(s) Chaponost

Surface totale 14 ha

hors voiries 12 ha

EPCI CC de la Vallée du Garon

Gestion Communautaire



TISSU ÉCONOMIQUE

FONCIER ET IMMOBILIER (2/2)

PROJETS ET POTENTIEL FONCIER

SERVITUDES

UNITÉS FONCIÈRES SUR LA ZONE

Source(s) : BD Topo Bâti, MAJIC

Nombre d'unité foncière : 33

Nombre d'unité foncière bâtie : 24

Nombre d'unité foncière non bâtie : 9

Emprise au sol du bâti :

Emprise au sol du bâti : 33 607 m²

Coefficient d'emprise au sol du bâti sur la base de la surface totale de la zone, hors voirie : 0.51

CES = emprise au sol bâtie / surface totale des UF hors voiries . Le calcul du CES se fait sur la base des données de la BD TOPO 2021 du bâti et des fichiers fonciers 2021. Les secteurs récemment urbanisés et à urbaniser sont pris en compte dans le calcul du CES (et peuvent conduire à des CES minimisés par rapport au CES réel).

Coefficient d'emprise au sol du bâti sur la base de la surface des Unités Foncières bâties : 0.55

TYPE DE BATI SUR LA ZONE

Source(s) : BD Topo Bâti, MAJIC

Répartition des bâtiments par types de surfaces :

Surface moyenne des bâtiments : 1 805 m²

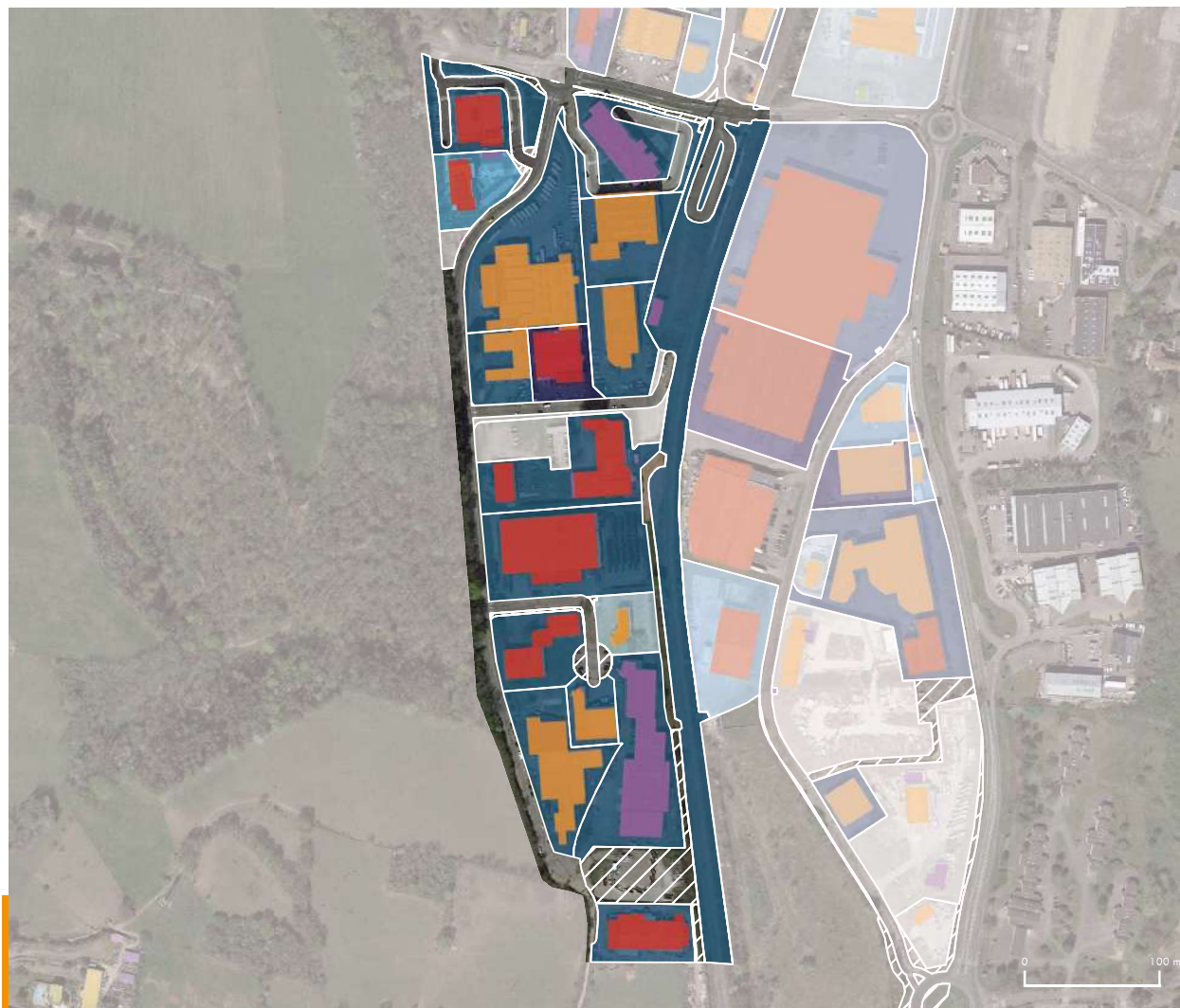
25 bâtiments de moins de 500 m², 2 438 m² / 7 % des surfaces totales de bâti

8 bâtiments de 500-1000 m², 6 247 m² / 19 %

9 bâtiments de 1000-2000 m², 13 884 m² / 41 %

4 bâtiments de 2000-5000 m², 11 039 m² / 33 %

0 bâtiments de plus de 5000 m², 0 m² / 0 %



Coefficient d'emprise au sol [nombre d'UF]

Non bâti [9]

0,1 - 0,2 [1]

0,3 - 0,5 [16]

0 - 0,1 [3]

0,2 - 0,3 [2]

0,5 - 1 [3]

Type de bâti

Agricole

Commercial et services

Industriel

Annexe

Indifférencié

Non économique

Source(s) : BD Topo Bâti



Désignation Parc des Troques

Commune(s) Chaponost

Surface totale 14 ha

hors voiries 12 ha

EPCI CC de la Vallée du Garon

Gestion Communautaire



TISSU ÉCONOMIQUE

FONCIER ET AMÉNAGEMENT

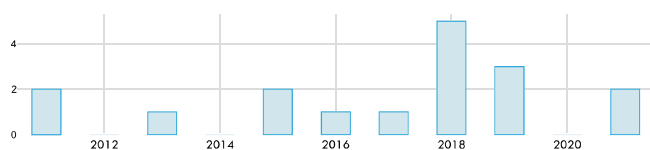
MUTATIONS (1/2)

SERVITUDES

MUTATIONS

Source(s) : DV3F, Cerema

Nombre de mutation par an entre 2010 et 2021



Mutations (DV3F)

- Adjudication
- Echange
- Vente
- Vente en l'état futur d'achèvement
- Vente terrain à bâtir

- UF
- Bâti



Désignation Parc des Troques

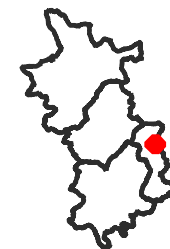
Commune(s) Chaponost

Surface totale 14 ha

hors voiries 12 ha

EPCI CC de la Vallée du Garon

Gestion Communautaire



TISSU ÉCONOMIQUE

FONCIER ET AMÉNAGEMENT

PROJETS ET POTENTIEL FONCIER (2/2)

SERVITUDES

POTENTIELS FONCIER

Source(s) : MODAAL/ EPCI

Projets et secteurs à enjeux :

Types de potentiels	Surface
Foncier récemment urbanisé ou requalifié	0 m2
Projet de densification ou de requalification en cours ou futur	0 m2
Secteur à enjeux identifiés lors des entretiens EPCI	0 m2
TOTAL	0 m2

Potentiel foncier en extension :

Types de potentiels	Surface
Foncier aménagé en cours de commercialisation	0 m2
Foncier aménagé pré-commercialisé	0 m2
Foncier AU flêché pour projet d'aménagement	0 m2
Foncier AU sans projet défini	0 m2
TOTAL	0 m2

Potentiel de densification de la zone :

Types de potentiels	Surface
Potentiel de densification (remembrement ou réserve foncière)	25 525 m2
Foncier vacant, à priori dégradé ou à requalifier	6 045 m2
Foncier avec usages non économiques	23 390 m2
Foncier ou local à suivre : future vacance potentielle	5 861 m2
TOTAL	60 820 m2



Projets et secteurs à enjeux

- Foncier récemment urbanisé ou requalifié
- Projet de densification ou de requalification en cours ou futur
- Secteur à enjeux identifié lors des entretiens EPCI

Potentiel foncier en extension

- Foncier aménagé en cours de commercialisation
- Foncier aménagé pré-commercialisé
- Foncier AU flêché pour projet d'aménagement
- Foncier AU sans projet défini

Potentiel de densification de la zone

- Potentiel de densification (remembrement ou réserve foncière)
- Foncier vacant, à priori dégradé ou à requalifier
- Foncier avec usages non économiques
- Foncier ou local à veiller : future vacance potentielle

UF Bâti



Désignation Parc des Troques

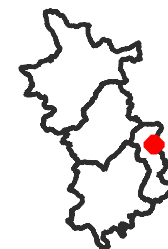
Commune(s) Chaponost

Surface totale 14 ha

hors voiries 12 ha

EPCI CC de la Vallée du Garon

Gestion Communautaire



TISSU ÉCONOMIQUE

FONCIER ET AMÉNAGEMENT

PROJETS ET POTENTIEL FONCIER

SERVITUDES

ENVIRONNEMENT

Source(s) : BRGM, Georisques

Nombre de site BASIAS : 6

Nombre de site BASOL : 0

Nombre d'ICPE (Installation classée pour la protection de l'environnement) : 1

Nombre de SIS (Secteur d'information sur les sols) : 0

Risque inondation (Crue) : Oui

PPRT (Plan de prévention des risques) : Non

Forêt : Oui

Znieff 1 : Non

Znieff 2 : Non



● BASIAS

● BASOL

● ICPE

■ SIS

▨ Risque inondation

■ Périmètre PPRT

■ Forêt

■ Znieff 1 (INPN)

■ Znieff 2 (INPN)

Zonage (GPU)

■ Agricole

■ Naturelle

■ Naturelle forestière

□ UF



Désignation Parc du Caillou

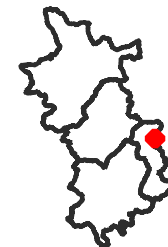
Commune(s) Chaponost

Surface totale 15 ha

hors voiries 12 ha

EPCI CC de la Vallée du Garon

Gestion Communautaire



TISSU ÉCONOMIQUE

FONCIER ET IMMOBILIER

PROJET ET POTENTIEL FONCIER

SERVITUDES

ESTIMATION DU NOMBRE D'EMPLOIS ET D'ÉTABLISSEMENTS SUR LA ZONE

Source(s) : UrbanLyon, Retraitement Modaal

Types d'emplois et d'établissements sur la zone

	Nombre d'emplois estimés	Part (en %) par rapport à l'emploi total de la zone	Nombre d'établissements estimés
Transports, logistique	0	0 %	0
Agriculture	0	0 %	0
BTP	82	13 %	7
Services aux particuliers	35	6 %	1
Commerce de gros automobile	122	19 %	7
Commerce de détail	0	0 %	0
Services aux entreprises, finance, immobilier	115	18 %	16
Industrie, énergie, environnement	279	44 %	9
TOTAL	633	100 %	40

Ratio du nombre d'emploi par hectare sur la base de la surface totale de la zone, hors voirie : 55

Ratio du nombre d'emploi par hectare sur la base de la surface des Unités Foncières bâties : 56

Nombre d'établissements par tranche d'effectif salarié :

employés <10 : 21 établissements entre 10 et 19 : 8
entre 20 et 49 : 9 entre 50 et 249 : 2 >250 : 0

SERVICES ET ÉQUIPEMENTS SUR LA ZONE

Source(s) : Base permanente des équipements 2021

Types d'établissements sur la zone

Types d'équipements	Nombre d'établissements
Commerces	0
Enseignement	0
Santé	0
Services aux particuliers et aux salariés	7
Sports, loisirs et culture	0
tourisme	0
Transports et déplacements	0
TOTAL	7

*Estimation issue du fichier SIRENE 2022 qui malgré un retraitement Modaal pour améliorer la géolocalisation, peut malgré tout être imprécis dans la bonne localisation des établissements



1 Nb établissements/adresse

1 Nb équipements/adresse

■ Bâti

□ UF

🚂 Gare

— Route



Désignation Parc du Caillou

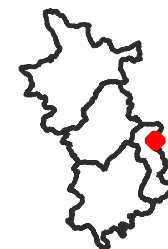
Commune(s) Chaponost

Surface totale 15 ha

hors voiries 12 ha

EPCI CC de la Vallée du Garon

Gestion Communautaire



TISSU ÉCONOMIQUE

FONCIER ET IMMOBILIER (1/2)

PROJET ET POTENTIEL FONCIER

SERVITUDES

ZONAGE DOCUMENT D'URBANISME

Source(s) : GPU

Surfaces liées au zonage du PLU (avec voiries)

Zonage PLU	Surface	Proportion
AU	0 m ²	0 %
Urbanisé	0 m ²	0 %
Agricole	0 m ²	0 %
Naturel	0 m ²	0 %
TOTAL	0 m²	0 %

MAÎTRISE FONCIÈRE

Source(s) : Fichiers fonciers, DGFIP 2021

Surfaces par type de propriétaires (hors voiries)

	Propriétaire	Surface	Part
Personne morale publique	Commune	7 792 m ²	6.8 %
	Département	0 m ²	0 %
	EPCI	0 m ²	0 %
	Etat	0 m ²	0 %
	Autres personne morale publique	0 m ²	0 %
Autres personnes morales	Aménageur	0 m ²	0 %
	Promoteur ou investisseur	39 704 m ²	34.4 %
	Autres personne morale	62 540 m ²	54.2 %
	Organisme de logement social	0 m ²	0 %
Personne physique	Personne physique	5 296 m ²	4.6 %
	TOTAL	115 333 m²	100 %



PLU

- Agricole
- A urbaniser
- Naturelle
- Urbaine

Type de propriétaire :

- Personne morale publique
 - Commune
 - Département
 - EPCI
 - Etat
 - Autre personne morale publique

- Autres personnes morales
 - Aménageur
 - Promoteur ou investisseur
 - Autre personne morale
 - Organisme de logement social

- Personne physique

- UF
- Bâti



Désignation Parc du Caillou

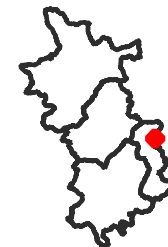
Commune(s) Chaponost

Surface totale 15 ha

hors voiries 12 ha

EPCI CC de la Vallée du Garon

Gestion Communautaire



TISSU ÉCONOMIQUE

FONCIER ET IMMOBILIER (2/2)

PROJETS ET POTENTIEL FONCIER

SERVITUDES

UNITÉS FONCIÈRES SUR LA ZONE

Source(s) : BD Topo Bâti, MAJIC

Nombre d'unité foncière : 25

Nombre d'unité foncière bâtie : 21

Nombre d'unité foncière non bâtie : 4

Emprise au sol du bâti :

Emprise au sol du bâti : 43 578 m²

Coefficient d'emprise au sol du bâti sur la base de la surface totale de la zone, hors voirie : 0,3

CES = emprise au sol bâtie / surface totale des UF hors voiries. Le calcul du CES se fait sur la base des données de la BD TOPO 2021 du bâti et des fichiers fonciers 2021. Les secteurs récemment urbanisés et à urbaniser sont pris en compte dans le calcul du CES (et peuvent conduire à des CES minimisés par rapport au CES réel).

Coefficient d'emprise au sol du bâti sur la base de la surface des Unités Foncières bâties : 0,31

TYPE DE BATI SUR LA ZONE

Source(s) : BD Topo Bâti, MAJIC

Répartition des bâtiments par types de surfaces :

Surface moyenne des bâtiments : 1 400 m²

33 bâtiments de moins de 500 m², 3 985 m² / 9 % des surfaces totales de bâti

6 bâtiments de 500-1000 m², 4 728 m² / 11 %

5 bâtiments de 1000-2000 m², 7 086 m² / 16 %

7 bâtiments de 2000-5000 m², 22 402 m² / 51 %

1 bâtiments de plus de 5000 m², 5 377 m² / 12 %



Coefficient d'emprise au sol [nombre d'UF]

Non bâti [4]

0,1 - 0,2 [4]

0,3 - 0,5 [9]

0 - 0,1 [2]

0,2 - 0,3 [3]

0,5 - 1 [3]

Type de bâti

Agricole

Commercial et services

Industriel

Annexe

Indifférencié

Non économique

Source(s) : BD Topo Bâti



Désignation Parc du Caillou

Commune(s) Chaponost

Surface totale 15 ha

hors voiries 12 ha

EPCI CC de la Vallée du Garon

Gestion Communautaire



TISSU ÉCONOMIQUE

FONCIER ET AMÉNAGEMENT

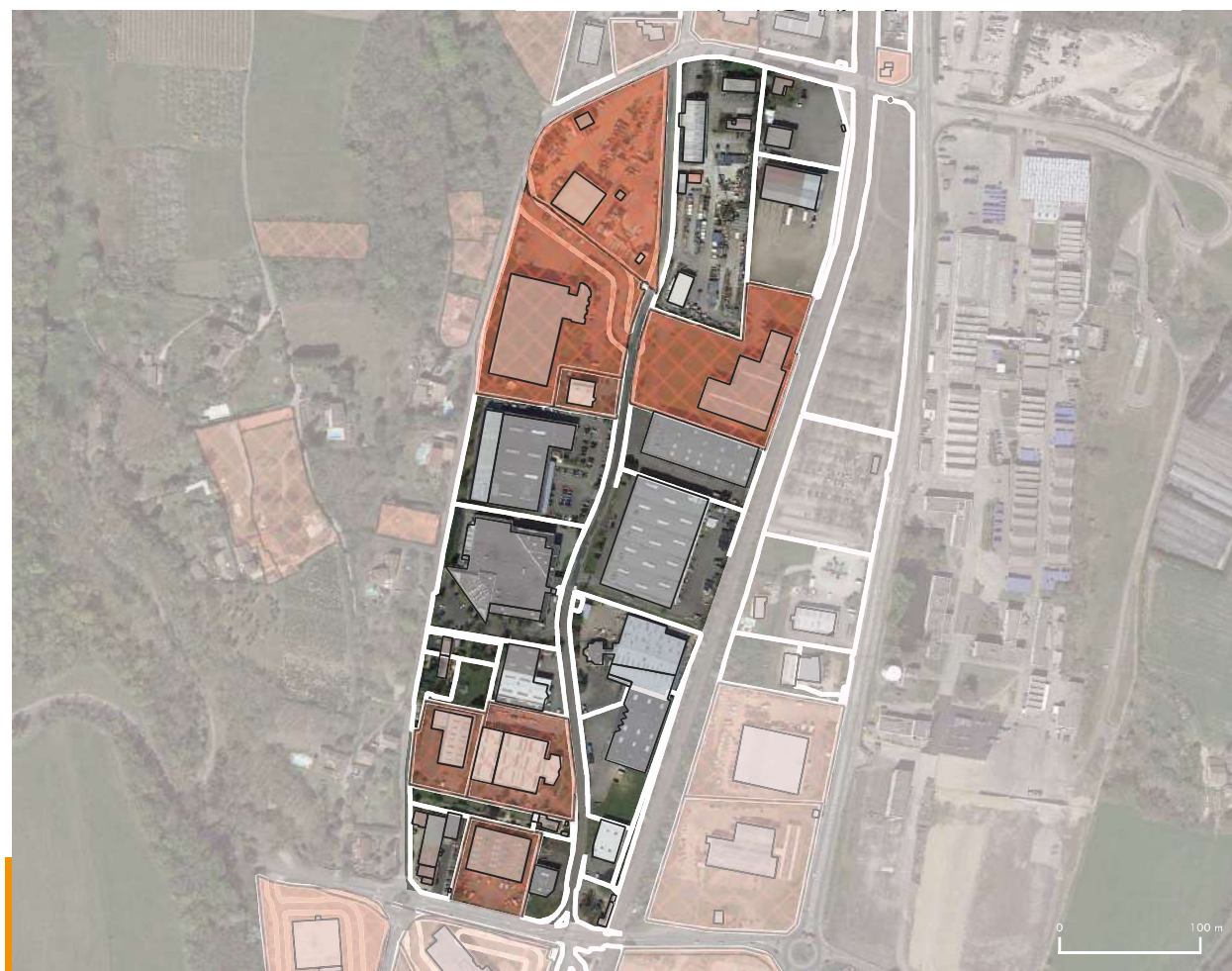
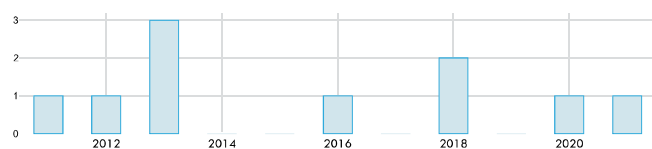
MUTATIONS (1/2)

SERVITUDES

MUTATIONS

Source(s) : DV3F, Cerema

Nombre de mutation par an entre 2010 et 2021



Mutations (DV3F)

Adjudication

Echange

Vente

Vente en l'état futur d'achèvement

Vente terrain à bâtir

UF

Bâti



Désignation Parc du Caillou

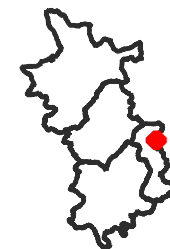
Commune(s) Chaponost

Surface totale 15 ha

hors voiries 12 ha

EPCI CC de la Vallée du Garon

Gestion Communautaire



TISSU ÉCONOMIQUE

FONCIER ET AMÉNAGEMENT

PROJETS ET POTENTIEL FONCIER (2/2)

SERVITUDES

POTENTIELS FONCIER

Source(s) : MODAAL/ EPCI

Projets et secteurs à enjeux :

Types de potentiels	Surface
Foncier récemment urbanisé ou requalifié	0 m ²
Projet de densification ou de requalification en cours ou futur	13 582 m ²
Secteur à enjeux identifiés lors des entretiens EPCI	0 m ²
TOTAL	13 582 m²

Potentiel foncier en extension :

Types de potentiels	Surface
Foncier aménagé en cours de commercialisation	0 m ²
Foncier aménagé pré-commercialisé	0 m ²
Foncier AU flêché pour projet d'aménagement	0 m ²
Foncier AU sans projet défini	0 m ²
TOTAL	0 m²

Potentiel de densification de la zone :

Types de potentiels	Surface
Potentiel de densification (remembrement ou réserve foncière)	1 986 m ²
Foncier vacant, à priori dégradé ou à requalifier	11 544 m ²
Foncier avec usages non économiques	0 m ²
Foncier ou local à suivre : future vacance potentielle	11 300 m ²
TOTAL	24 830 m²



Projets et secteurs à enjeux

- Foncier récemment urbanisé ou requalifié
- Projet de densification ou de requalification en cours ou futur
- Secteur à enjeux identifié lors des entretiens EPCI

Potentiel foncier en extension

- Foncier aménagé en cours de commercialisation
- Foncier aménagé pré-commercialisé
- Foncier AU flêché pour projet d'aménagement
- Foncier AU sans projet défini

Potentiel de densification de la zone

- Potentiel de densification (remembrement ou réserve foncière)
- Foncier vacant, à priori dégradé ou à requalifier
- Foncier avec usages non économiques
- Foncier ou local à veiller : future vacance potentielle

UF Bâti



Désignation Parc du Caillou

Commune(s) Chaponost

Surface totale 15 ha

hors voiries 12 ha

EPCI CC de la Vallée du Garon

Gestion Communautaire



TISSU ÉCONOMIQUE

FONCIER ET AMÉNAGEMENT

PROJETS ET POTENTIEL FONCIER

SERVITUDES

ENVIRONNEMENT

Source(s) : BRGM, Georisques

Nombre de site BASIAS : 4

Nombre de site BASOL : 0

Nombre d'ICPE (Installation classée pour la protection de l'environnement) : 1

Nombre de SIS (Secteur d'information sur les sols) : 0

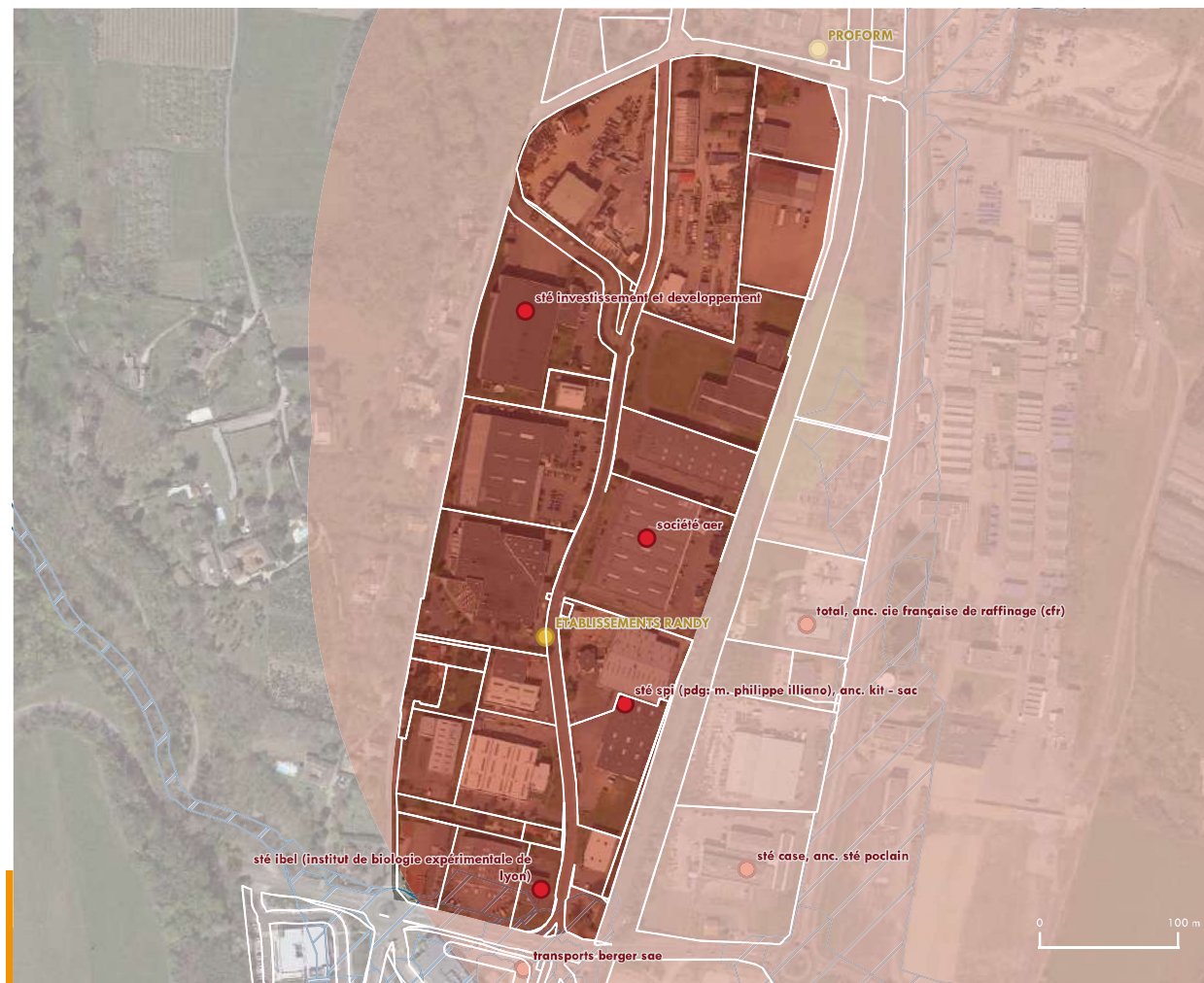
Risque inondation (Crue) : Oui

PPRT (Plan de prévention des risques) : Non

Forêt : Oui

Znieff 1 : Non

Znieff 2 : Non



● BASIAS

● BASOL

● ICPE

■ SIS

▬ Risque inondation

■ Périètre PPRT

■ Forêt

■ Znieff 1 (INPN)

■ Znieff 2 (INPN)

Zonage (GPU)

■ Agricole

■ Naturelle

■ Naturelle forestière

□ UF



Désignation Parc du Dôme

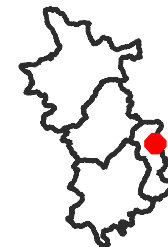
Commune(s) Chaponost

Surface totale 16 ha

hors voiries 11 ha

EPCI CC de la Vallée du Garon

Gestion Communautaire



TISSU ÉCONOMIQUE

FONCIER ET IMMOBILIER

PROJET ET POTENTIEL FONCIER

SERVITUDES

ESTIMATION DU NOMBRE D'EMPLOIS ET D'ÉTABLISSEMENTS SUR LA ZONE

Source(s) : UrbaLyon, Retraitement Modaal

Types d'emplois et d'établissements sur la zone

	Nombre d'emplois estimés	Part (en %) par rapport à l'emploi total de la zone	Nombre d'établissements estimés
Transports, logistique	0	0 %	2
Agriculture	0	0 %	0
BTP	112	35 %	10
Services aux particuliers	14	4 %	9
Commerce de gros automobile	24	8 %	10
Commerce de détail	12	4 %	7
Services aux entreprises, finance, immobilier	72	23 %	27
Industrie, énergie, environnement	84	26 %	10
TOTAL	318	100 %	75

Ratio du nombre d'emploi par hectare sur la base de la surface totale de la zone, hors voirie : 29

Ratio du nombre d'emploi par hectare sur la base de la surface des Unités Foncières bâties : 33

Nombre d'établissements par tranche d'effectif salarié :

employés < 10 : 67 établissements entre 10 et 19 : 4
entre 20 et 49 : 3 entre 50 et 249 : 1 > 250 : 0

SERVICES ET ÉQUIPEMENTS SUR LA ZONE

Source(s) : Base permanente des équipements 2021

Types d'établissements sur la zone

Types d'équipements	Nombre d'établissements
Commerces	5
Enseignement	0
Santé	20
Services aux particuliers et aux salariés	12
Sports, loisirs et culture	1
tourisme	0
Transports et déplacements	0
TOTAL	38

*Estimation issue du fichier SIRENE 2022 qui malgré un retraitement Modaal pour améliorer la géolocalisation, peut malgré tout être imprécis dans la bonne localisation des établissements



1 Nb établissements/adresse

1 Nb équipements/adresse

■ Bâti

□ UF

🚂 Gare

— Route



Désignation Parc du Dôme

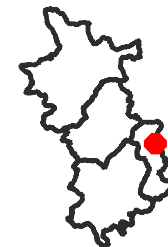
Commune(s) Chaponost

Surface totale 16 ha

hors voiries 11 ha

EPCI CC de la Vallée du Garon

Gestion Communautaire



TISSU ÉCONOMIQUE

FONCIER ET IMMOBILIER (1/2)

PROJET ET POTENTIEL FONCIER

SERVITUDES

ZONAGE DOCUMENT D'URBANISME

Source(s) : GPU

Surfaces liées au zonage du PLU (avec voiries)

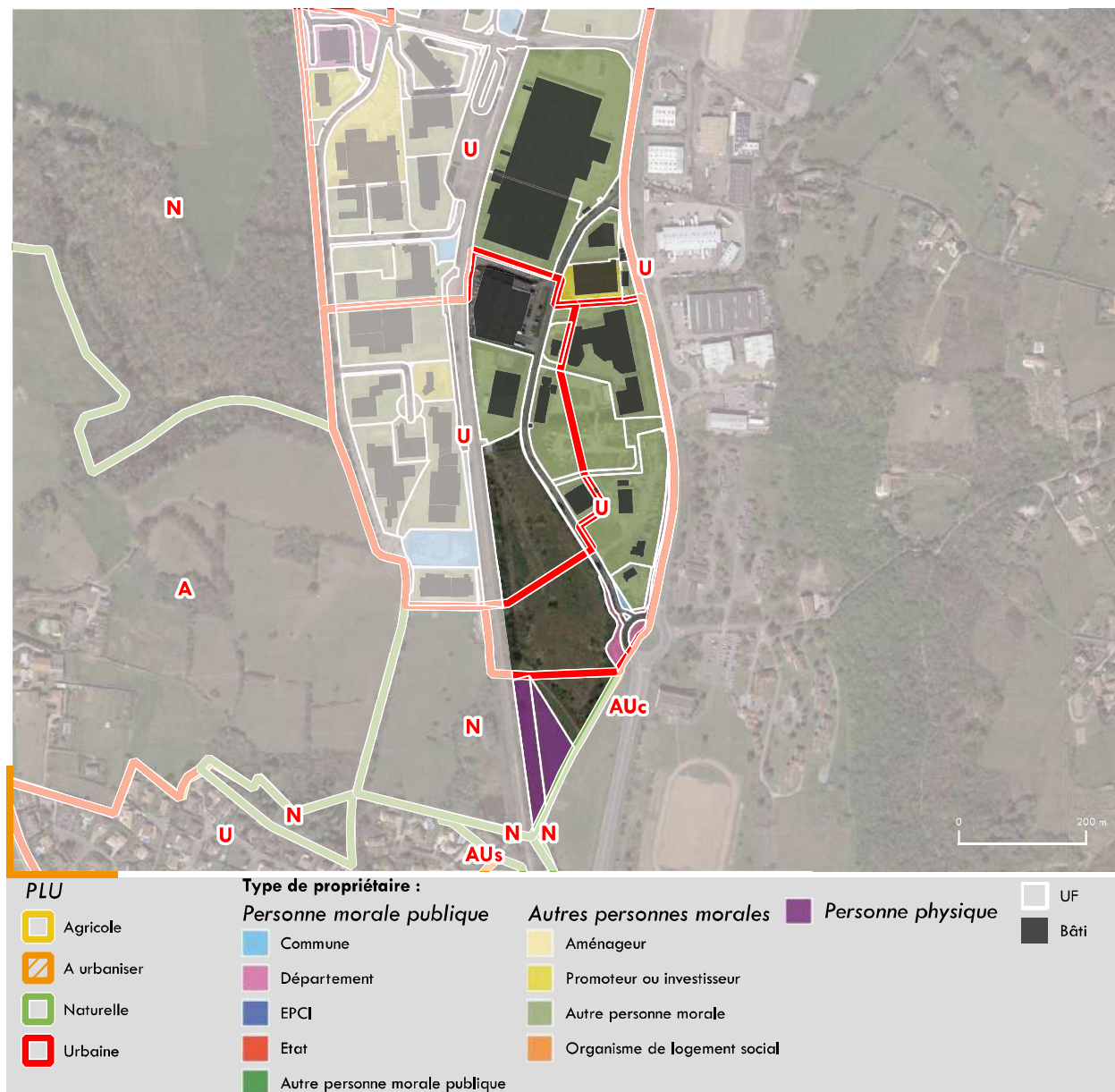
Zonage PLU	Surface	Proportion
AU	0 m ²	0 %
Urbanisé	54 699 m ²	81.5 %
Agricole	0 m ²	0 %
Naturel	12 437 m ²	18.5 %
TOTAL	67 136 m²	100 %

MAÎTRISE FONCIÈRE

Source(s) : Fichiers fonciers, DGFIP 2021

Surfaces par type de propriétaires (hors voiries)

	Propriétaire	Surface	Part
Personne morale publique	Commune	445 m ²	0.4 %
	Département	2 266 m ²	2.1 %
	EPCI	0 m ²	0 %
	Etat	0 m ²	0 %
	Autres personne morale publique	0 m ²	0 %
Autres personnes morales	Aménageur	0 m ²	0 %
	Promoteur ou investisseur	3 784 m ²	3.5 %
	Autres personne morale	94 710 m ²	87.3 %
	Organisme de logement social	0 m ²	0 %
Personne physique	Personne physique	7 249 m ²	6.7 %
	TOTAL	108 454 m²	100 %





Désignation Parc du Dôme

Commune(s) Chaponost

Surface totale 16 ha

hors voiries 11 ha

EPCI CC de la Vallée du Garon

Gestion Communautaire



TISSU ÉCONOMIQUE

FONCIER ET IMMOBILIER (2/2)

PROJETS ET POTENTIEL FONCIER

SERVITUDES

UNITÉS FONCIÈRES SUR LA ZONE

Source(s) : BD Topo Bâti, MAJIC

Nombre d'unité foncière : 22

Nombre d'unité foncière bâtie : 15

Nombre d'unité foncière non bâtie : 7

Emprise au sol du bâti :

Emprise au sol du bâti : 38 195 m²

Coefficient d'emprise au sol du bâti sur la base de la surface totale de la zone, hors voirie : 0.31

CES = emprise au sol bâtie / surface totale des UF hors voiries . Le calcul du CES se fait sur la base des données de la BD TOPO 2021 du bâti et des fichiers fonciers 2021. Les secteurs récemment urbanisés et à urbaniser sont pris en compte dans le calcul du CES (et peuvent conduire à des CES minimisés par rapport au CES réel).

Coefficient d'emprise au sol du bâti sur la base de la surface des Unités Foncières bâties : 0.35

TYPE DE BATI SUR LA ZONE

Source(s) : BD Topo Bâti, MAJIC

Répartition des bâtiments par types de surfaces :

Surface moyenne des bâtiments : 1 524 m²

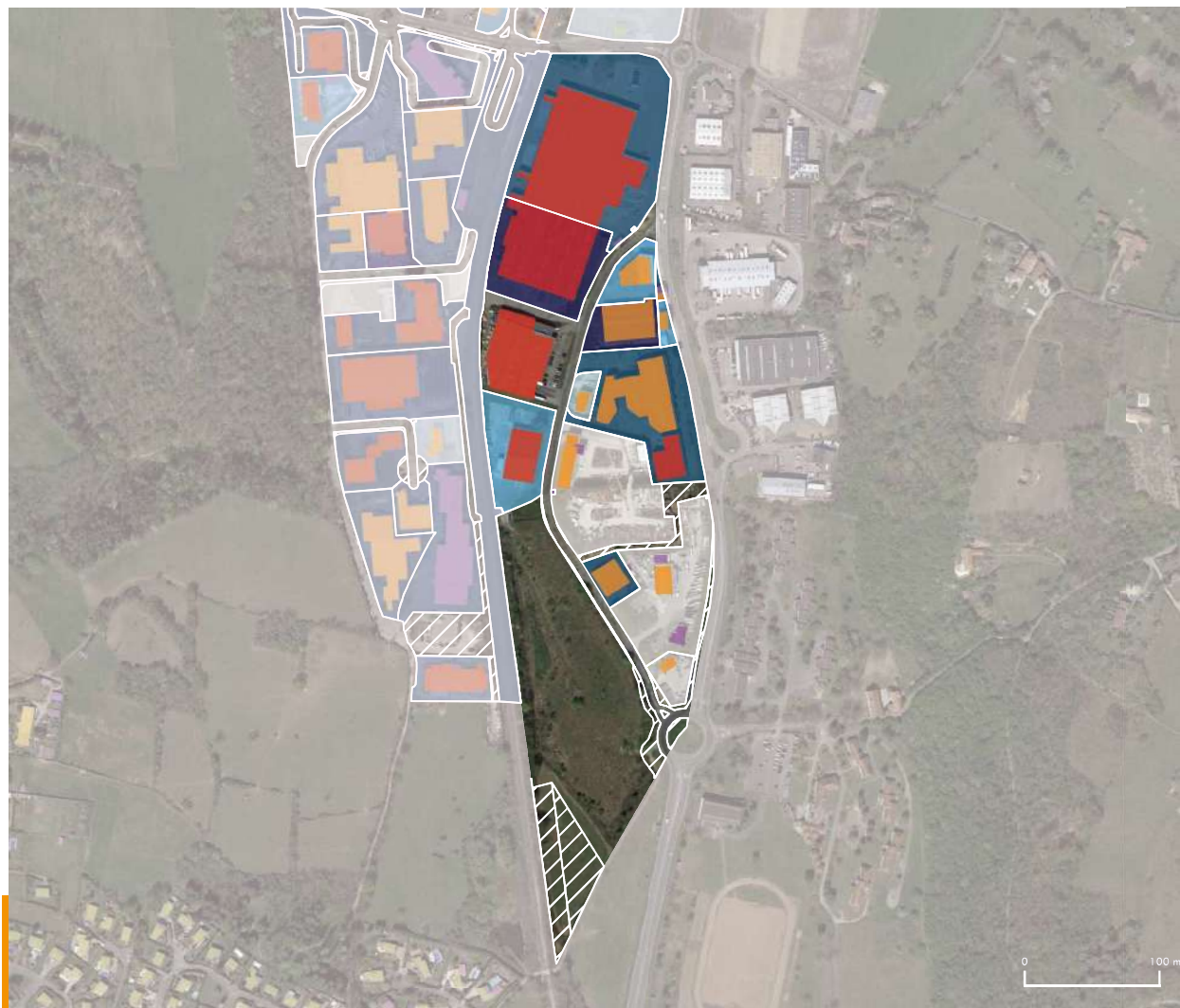
14 bâtiments de moins de 500 m², 1 687 m² / 4 % des surfaces totales de bâti

4 bâtiments de 500-1000 m², 3 038 m² / 8 %

2 bâtiments de 1000-2000 m², 2 962 m² / 8 %

3 bâtiments de 2000-5000 m², 10 823 m² / 28 %

1 bâtiments de plus de 5000 m², 19 686 m² / 52 %



Coefficient d'emprise au sol [nombre d'UF]

Non bâti [7]

0,1 - 0,2 [1]

0,3 - 0,5 [5]

0 - 0,1 [3]

0,2 - 0,3 [3]

0,5 - 1 [3]

Type de bâti

Agricole

Commercial et services

Industriel

Annexe

Indifférencié

Non économique

Source(s) : BD Topo Bâti



Désignation Parc du Dôme

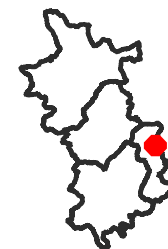
Commune(s) Chaponost

Surface totale 16 ha

hors voiries 11 ha

EPCI CC de la Vallée du Garon

Gestion Communautaire



TISSU ÉCONOMIQUE

FONCIER ET AMÉNAGEMENT

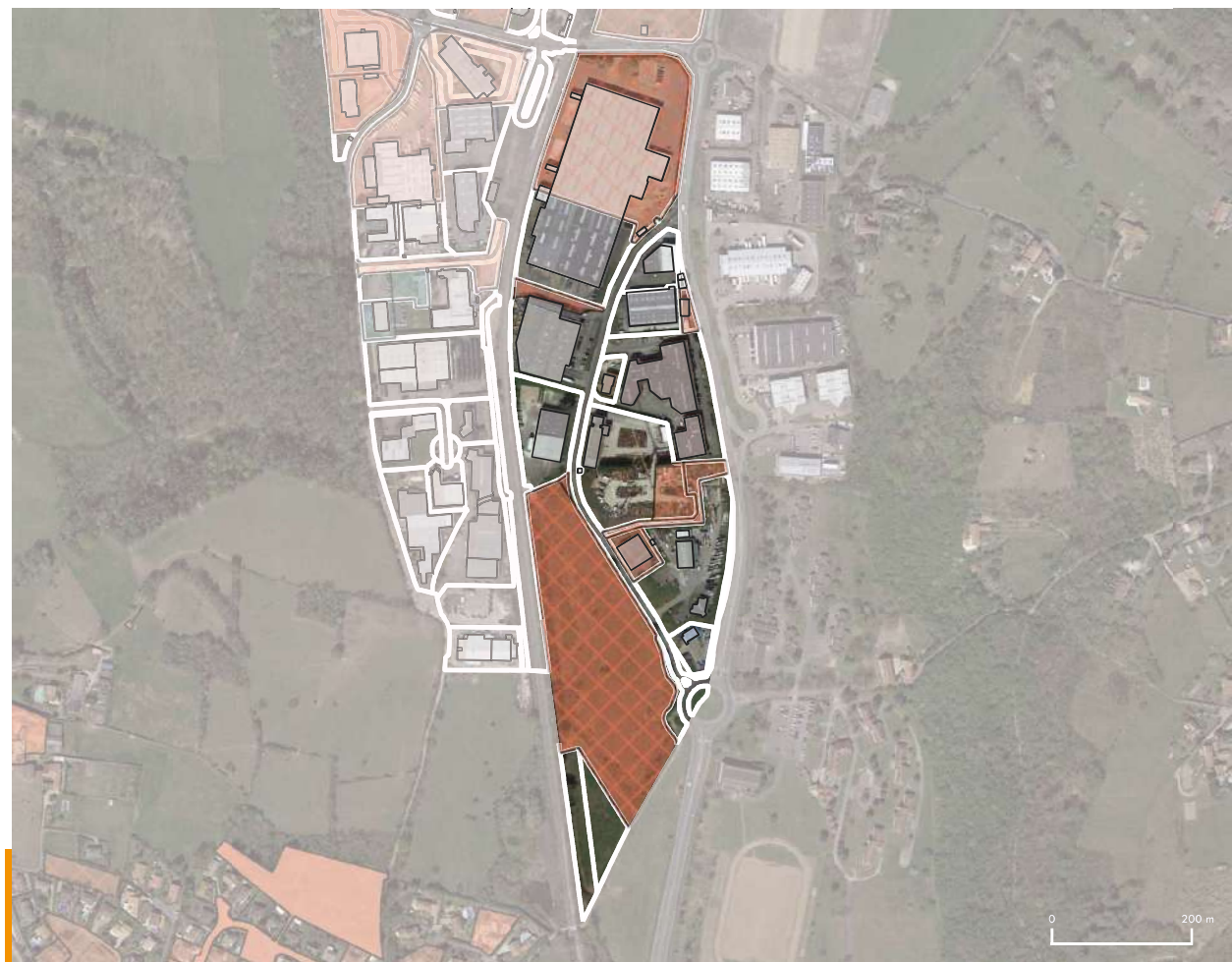
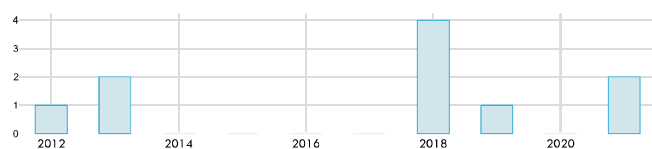
MUTATIONS (1/2)

SERVITUDES

MUTATIONS

Source(s) : DV3F, Cerema

Nombre de mutation par an entre 2010 et 2021



Mutations (DV3F)

- Adjudication
- Echange
- Vente
- Vente en l'état futur d'achèvement
- Vente terrain à bâtir

- UF
- Bâti

0 200 m



Désignation Parc du Dôme

Commune(s) Chaponost

Surface totale 16 ha

hors voiries 11 ha

EPCI CC de la Vallée du Garon

Gestion Communautaire



TISSU ÉCONOMIQUE

FONCIER ET AMÉNAGEMENT

PROJETS ET POTENTIEL FONCIER (2/2)

SERVITUDES

POTENTIELS FONCIER

Source(s) : MODAAL/ EPCI

Projets et secteurs à enjeux :

Types de potentiels	Surface
Foncier récemment urbanisé ou requalifié	11 762 m ²
Projet de densification ou de requalification en cours ou futur	42 800 m ²
Secteur à enjeux identifiés lors des entretiens EPCI	0 m ²
TOTAL	54 563 m²

Potentiel foncier en extension :

Types de potentiels	Surface
Foncier aménagé en cours de commercialisation	0 m ²
Foncier aménagé pré-commercialisé	0 m ²
Foncier AU fléché pour projet d'aménagement	0 m ²
Foncier AU sans projet défini	0 m ²
TOTAL	0 m²

Potentiel de densification de la zone :

Types de potentiels	Surface
Potentiel de densification (remembrement ou réserve foncière)	0 m ²
Foncier vacant, à priori dégradé ou à requalifier	7 330 m ²
Foncier avec usages non économiques	0 m ²
Foncier ou local à suivre : future vacance potentielle	0 m ²
TOTAL	7 330 m²



Projets et secteurs à enjeux

- Foncier récemment urbanisé ou requalifié
- Projet de densification ou de requalification en cours ou futur
- Secteur à enjeux identifié lors des entretiens EPCI

Potentiel foncier en extension

- Foncier aménagé en cours de commercialisation
- Foncier aménagé pré-commercialisé
- Foncier AU fléché pour projet d'aménagement
- Foncier AU sans projet défini

Potentiel de densification de la zone

- Potentiel de densification (remembrement ou réserve foncière)
- Foncier vacant, à priori dégradé ou à requalifier
- Foncier avec usages non économiques
- Foncier ou local à veiller : future vacance potentielle

UF Bâti



Désignation Parc du Dôme

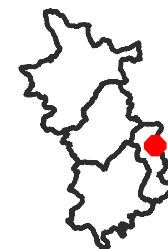
Commune(s) Chaponost

Surface totale 16 ha

hors voiries 11 ha

EPCI CC de la Vallée du Garon

Gestion Communautaire



TISSU ÉCONOMIQUE

FONCIER ET AMÉNAGEMENT

PROJETS ET POTENTIEL FONCIER

SERVITUDES

ENVIRONNEMENT

Source(s) : BRGM, Georisques

Nombre de site BASIAS : 2

Nombre de site BASOL : 0

Nombre d'ICPE (Installation classée pour la protection de l'environnement) : 1

Nombre de SIS (Secteur d'information sur les sols) : 0

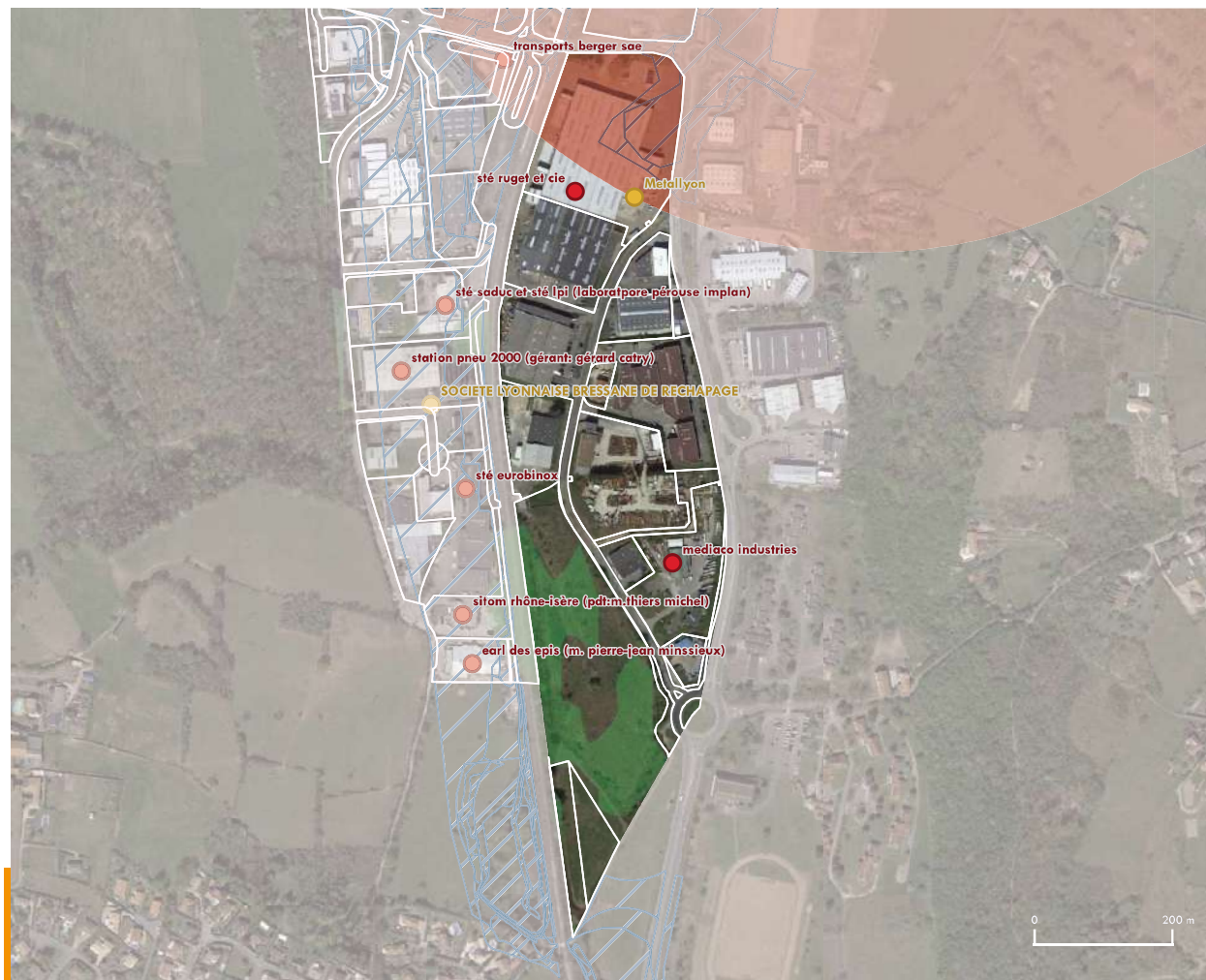
Risque inondation (Crue) : Oui

PPRT (Plan de prévention des risques) : Non

Forêt : Oui

Znieff 1 : Non

Znieff 2 : Non



● BASIAS

● BASOL

● ICPE

■ SIS

▨ Risque inondation

■ Périmètre PPRT

■ Forêt

■ Znieff 1 (INPN)

■ Znieff 2 (INPN)

Zonage (GPU)

■ Agricole

■ Naturelle

■ Naturelle forestière

□ UF



Désignation Zone du Levant

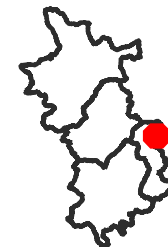
Commune(s) Chaponost

Surface totale 17 ha

hors voiries 15 ha

EPCI CC de la Vallée du Garon

Gestion Communautaire



TISSU ÉCONOMIQUE

FONCIER ET IMMOBILIER

PROJET ET POTENTIEL FONCIER

SERVITUDES

ESTIMATION DU NOMBRE D'EMPLOIS ET D'ÉTABLISSEMENTS SUR LA ZONE

Source(s) : UrbanLyon, Retraitement Modaal

Types d'emplois et d'établissements sur la zone

	Nombre d'emplois estimés	Part (en %) par rapport à l'emploi total de la zone	Nombre d'établissements estimés
Transports, logistique	4	1 %	2
Agriculture	0	0 %	1
BTP	111	27 %	11
Services aux particuliers	90	22 %	3
Commerce de gros automobile	130	32 %	11
Commerce de détail	6	1 %	5
Services aux entreprises, finance, immobilier	32	8 %	22
Industrie, énergie, environnement	34	8 %	3
TOTAL	407	100 %	58

Ratio du nombre d'emploi par hectare sur la base de la surface totale de la zone, hors voirie : 27

Ratio du nombre d'emploi par hectare sur la base de la surface des Unités Foncières bâties : 27

Nombre d'établissements par tranche d'effectif salarié :

employés <10 : 43 établissements entre 10 et 19 : 12

entre 20 et 49 : 1 entre 50 et 249 : 2 >250 : 0

SERVICES ET ÉQUIPEMENTS SUR LA ZONE

Source(s) : Base permanente des équipements 2021

Types d'établissements sur la zone

Types d'équipements	Nombre d'établissements
Commerces	5
Enseignement	0
Santé	0
Services aux particuliers et aux salariés	12
Sports, loisirs et culture	0
tourisme	0
Transports et déplacements	0
TOTAL	17

*Estimation issue du fichier SIRENE 2022 qui malgré un retraitement Modaal pour améliorer la géolocalisation, peut malgré tout être imprécis dans la bonne localisation des établissements



1 Nb établissements/adresse

1 Nb équipements/adresse

■ Bâti

□ UF

Gare

Route



Désignation Zone du Levant

Commune(s) Chaponost

Surface totale 17 ha

hors voiries 15 ha

EPCI CC de la Vallée du Garon

Gestion Communautaire



TISSU ÉCONOMIQUE

FONCIER ET IMMOBILIER (1/2)

PROJET ET POTENTIEL FONCIER

SERVITUDES

ZONAGE DOCUMENT D'URBANISME

Source(s) : GPU

Surfaces liées au zonage du PLU (avec voiries)

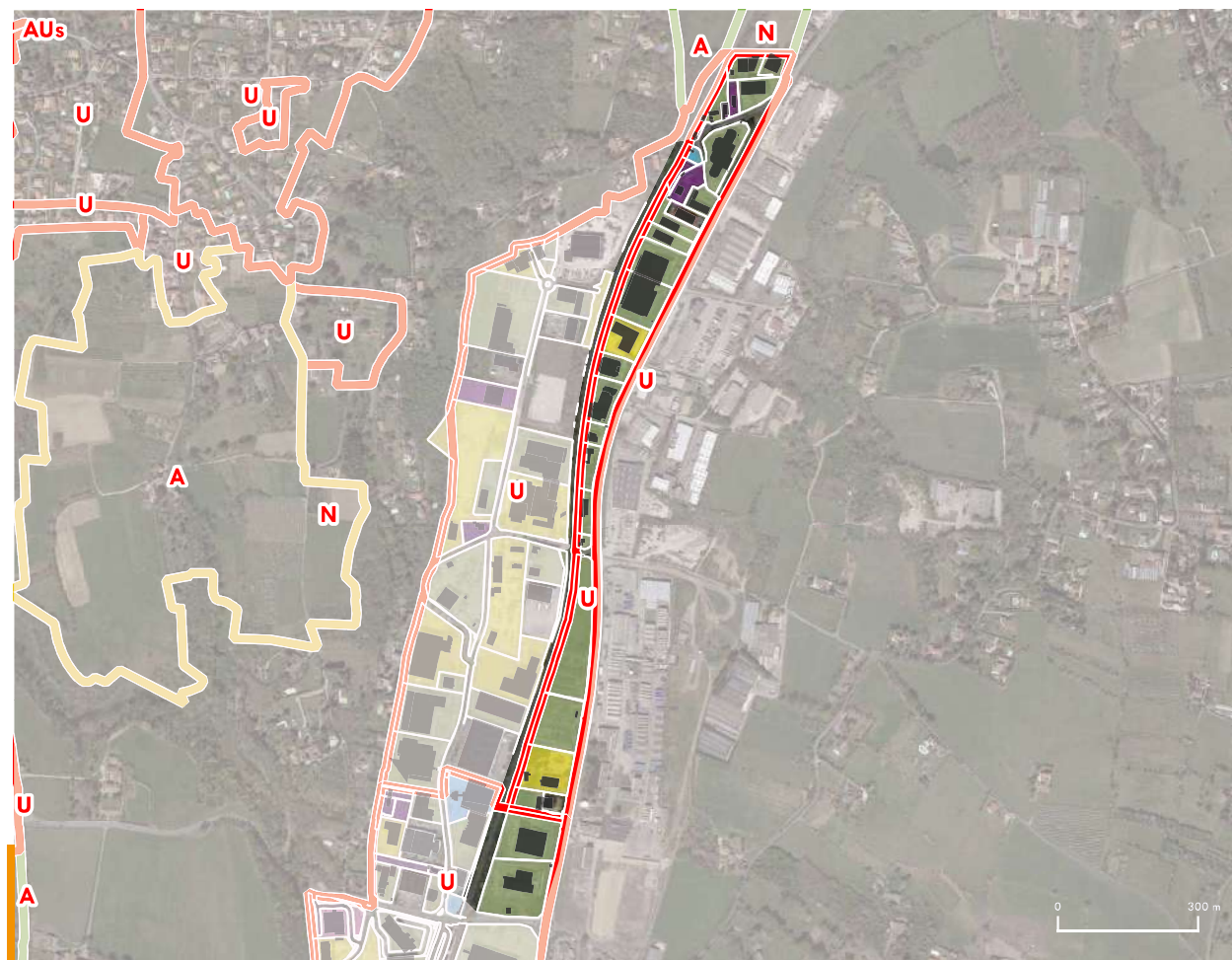
Zonage PLU	Surface	Proportion
AU	0 m ²	0 %
Urbanisé	113 711 m ²	100 %
Agricole	0 m ²	0 %
Naturel	0 m ²	0 %
TOTAL	113 711 m²	100 %

MAÎTRISE FONCIÈRE

Source(s) : Fichiers fonciers, DGFIP 2021

Surfaces par type de propriétaires (hors voiries)

	Propriétaire	Surface	Part
Personne morale publique	Commune	844 m ²	0.6 %
	Département	221 m ²	0.1 %
	EPCI	0 m ²	0 %
	Etat	0 m ²	0 %
	Autres personne morale publique	0 m ²	0 %
Autres personnes morales	Aménageur	0 m ²	0 %
	Promoteur ou investisseur	12 326 m ²	8.3 %
	Autres personne morale	129 466 m ²	87.1 %
	Organisme de logement social	0 m ²	0 %
Personne physique	Personne physique	5 776 m ²	3.9 %
	TOTAL	148 633 m²	100 %



PLU

- Agricole
- A urbaniser
- Naturelle
- Urbaine

Type de propriétaire :

- Personne morale publique
 - Commune
 - Département
 - EPCI
 - Etat
 - Autre personne morale publique

- Autres personnes morales
 - Aménageur
 - Promoteur ou investisseur
 - Autre personne morale
 - Organisme de logement social

Personne physique

- UF
- Bâti



Désignation Zone du Levant

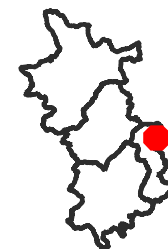
Commune(s) Chaponost

Surface totale 17 ha

hors voiries 15 ha

EPCI CC de la Vallée du Garon

Gestion Communautaire



TISSU ÉCONOMIQUE

FONCIER ET IMMOBILIER (2/2)

PROJETS ET POTENTIEL FONCIER

SERVITUDES

UNITÉS FONCIÈRES SUR LA ZONE

Source(s) : BD Topo Bâti, MAJIC

Nombre d'unité foncière : 42

Nombre d'unité foncière bâtie : 38

Nombre d'unité foncière non bâtie : 4

Emprise au sol du bâti :

Emprise au sol du bâti : 26 575 m²

Coefficient d'emprise au sol du bâti sur la base de la surface totale de la zone, hors voirie : 0.33

CES = emprise au sol bâtie / surface totale des UF hors voiries . Le calcul du CES se fait sur la base des données de la BD TOPO 2021 du bâti et des fichiers fonciers 2021. Les secteurs récemment urbanisés et à urbaniser sont pris en compte dans le calcul du CES (et peuvent conduire à des CES minimisés par rapport au CES réel).

Coefficient d'emprise au sol du bâti sur la base de la surface des Unités Foncières bâties : 0.33

TYPE DE BATI SUR LA ZONE

Source(s) : BD Topo Bâti, MAJIC

Répartition des bâtiments par types de surfaces :

Surface moyenne des bâtiments : 1 153 m²

44 bâtiments de moins de 500 m², 5 245 m² / 20 % des surfaces totales de bâti

6 bâtiments de 500-1000 m², 3 672 m² / 14 %

5 bâtiments de 1000-2000 m², 6 916 m² / 26 %

2 bâtiments de 2000-5000 m², 5 082 m² / 19 %

1 bâtiments de plus de 5000 m², 5 660 m² / 21 %



Coefficient d'emprise au sol [nombre d'UF]

Non bâti [4]

0,1 - 0,2 [11]

0,3 - 0,5 [15]

Type de bâti

Agricole

Commercial et services

Industriel

0 - 0,1 [4]

0,2 - 0,3 [6]

0,5 - 1 [4]

Annexe

Indifférencié

Non économique

Source(s) : BD Topo Bâti



Désignation Zone du Levant

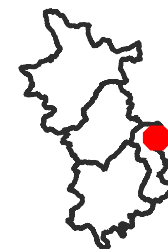
Commune(s) Chaponost

Surface totale 17 ha

hors voiries 15 ha

EPCI CC de la Vallée du Garon

Gestion Communautaire



TISSU ÉCONOMIQUE

FONCIER ET AMÉNAGEMENT

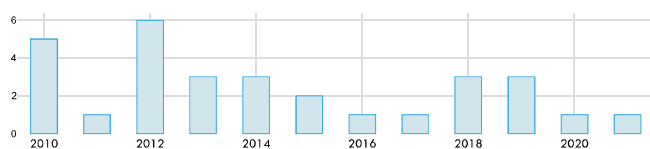
MUTATIONS (1/2)

SERVITUDES

MUTATIONS

Source(s) : DV3F, Cerema

Nombre de mutation par an entre 2010 et 2021



Mutations (DV3F)

Adjudication

Echange

Vente

Vente en l'état futur d'achèvement

Vente terrain à bâtir

UF

Bâti

0 300 m



Désignation Zone du Levant

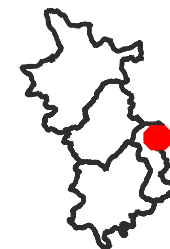
Commune(s) Chaponost

Surface totale 17 ha

hors voiries 15 ha

EPCI CC de la Vallée du Garon

Gestion Communautaire



TISSU ÉCONOMIQUE

FONCIER ET AMÉNAGEMENT

PROJETS ET POTENTIEL FONCIER (2/2)

SERVITUDES

POTENTIELS FONCIER

Source(s) : MODAAL/ EPCI

Projets et secteurs à enjeux :

Types de potentiels	Surface
Foncier récemment urbanisé ou requalifié	1 994 m ²
Projet de densification ou de requalification en cours ou futur	0 m ²
Secteur à enjeux identifiés lors des entretiens EPCI	8 831 m ²
TOTAL	10 824 m²

Potentiel foncier en extension :

Types de potentiels	Surface
Foncier aménagé en cours de commercialisation	0 m ²
Foncier aménagé pré-commercialisé	0 m ²
Foncier AU fléché pour projet d'aménagement	0 m ²
Foncier AU sans projet défini	0 m ²
TOTAL	0 m²

Potentiel de densification de la zone :

Types de potentiels	Surface
Potentiel de densification (remembrement ou réserve foncière)	0 m ²
Foncier vacant, à priori dégradé ou à requalifier	831 m ²
Foncier avec usages non économiques	6 698 m ²
Foncier ou local à suivre : future vacance potentielle	0 m ²
TOTAL	7 529 m²



Projets et secteurs à enjeux

- Foncier récemment urbanisé ou requalifié
- Projet de densification ou de requalification en cours ou futur
- Secteur à enjeux identifié lors des entretiens EPCI

Potentiel foncier en extension

- Foncier aménagé en cours de commercialisation
- Foncier aménagé pré-commercialisé
- Foncier AU fléché pour projet d'aménagement
- Foncier AU sans projet défini

Potentiel de densification de la zone

- Potentiel de densification (remembrement ou réserve foncière)
- Foncier vacant, à priori dégradé ou à requalifier
- Foncier avec usages non économiques
- Foncier ou local à veiller : future vacance potentielle

UF Bâti



Désignation Zone du Levant

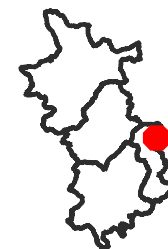
Commune(s) Chaponost

Surface totale 17 ha

hors voiries 15 ha

EPCI CC de la Vallée du Garon

Gestion Communautaire



TISSU ÉCONOMIQUE

FONCIER ET AMÉNAGEMENT

PROJETS ET POTENTIEL FONCIER

SERVITUDES

ENVIRONNEMENT

Source(s) : BRGM, Georisques

Nombre de site BASIAS : 8

Nombre de site BASOL : 0

Nombre d'ICPE (Installation classée pour la protection de l'environnement) : 1

Nombre de SIS (Secteur d'information sur les sols) : 0

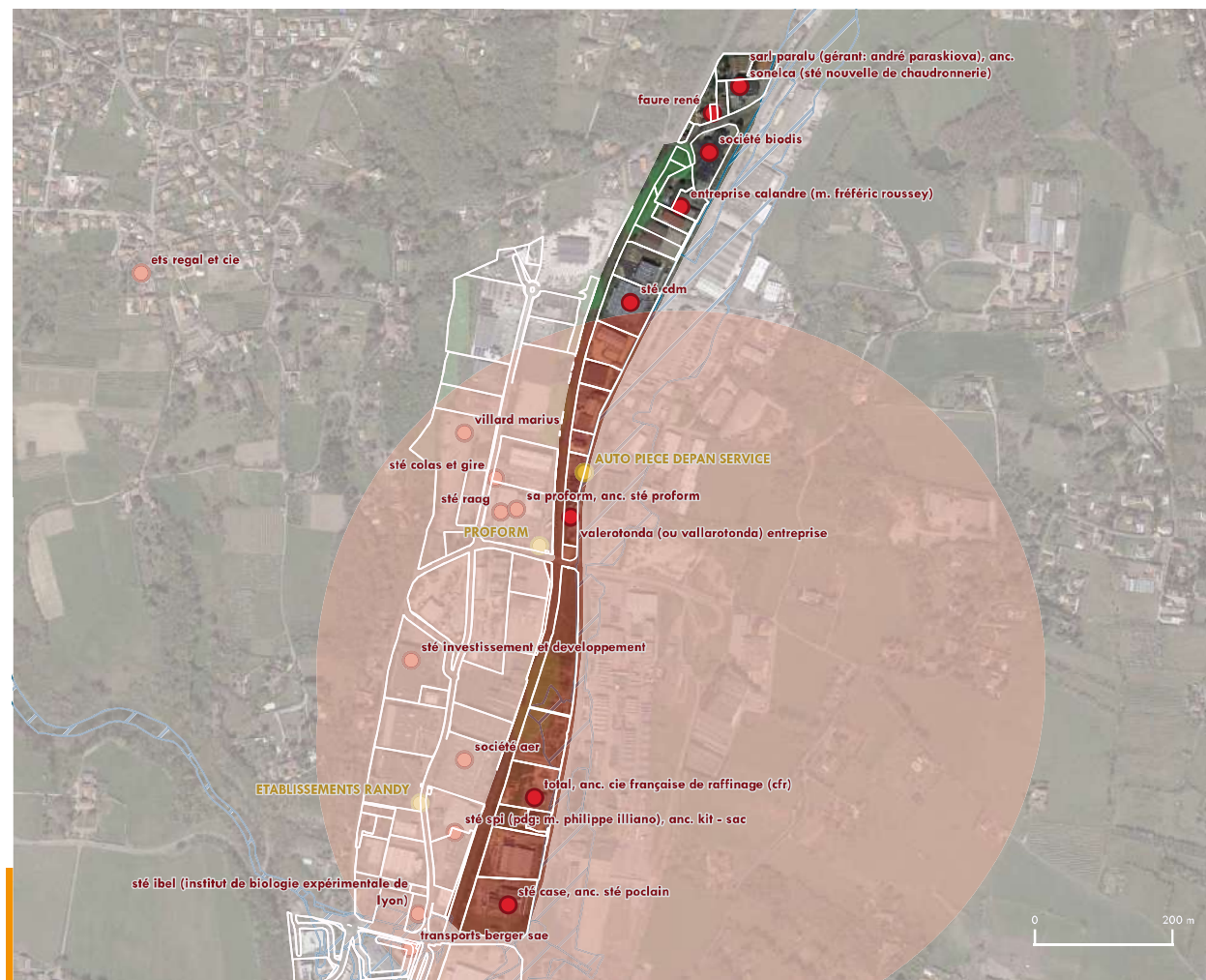
Risque inondation (Crue) : Oui

PPRT (Plan de prévention des risques) : Non

Forêt : Oui

Znieff 1 : Non

Znieff 2 : Non



● BASIAS

● BASOL

● ICPE

■ SIS

▬ Risque inondation

■ Périmètre PPRT

■ Forêt

■ Znieff 1 (INPN)

■ Znieff 2 (INPN)

Zonage (GPU)

■ Agricole

■ Naturelle

■ Naturelle forestière

□ UF



Désignation Parc de la Batonne

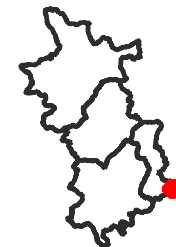
Commune(s) Millery

Surface totale 23 ha

hors voiries 21 ha

EPCI CC de la Vallée du Garon

Gestion Communautaire



TISSU ÉCONOMIQUE

FONCIER ET IMMOBILIER

PROJET ET POTENTIEL FONCIER

SERVITUDES

ESTIMATION DU NOMBRE D'EMPLOIS ET D'ÉTABLISSEMENTS SUR LA ZONE

Source(s) : UrbanLyon, Retraitement Modaal

Types d'emplois et d'établissements sur la zone

	Nombre d'emplois estimés	Part (en %) par rapport à l'emploi total de la zone	Nombre d'établissements estimés
Transports, logistique	0	0 %	0
Agriculture	0	0 %	1
BTP	50	43 %	2
Services aux particuliers	0	0 %	0
Commerce de gros automobile	0	0 %	0
Commerce de détail	0	0 %	0
Services aux entreprises, finance, immobilier	35	30 %	1
Industrie, énergie, environnement	31	27 %	3
TOTAL	116	100 %	7

Ratio du nombre d'emploi par hectare sur la base de la surface totale de la zone, hors voirie : 5

Ratio du nombre d'emploi par hectare sur la base de la surface des Unités Foncières bâties : 6

Nombre d'établissements par tranche d'effectif salarié :

employés <10 : 3 établissements entre 10 et 19 : 2

entre 20 et 49 : 2 entre 50 et 249 : 0 >250 : 0

SERVICES ET ÉQUIPEMENTS SUR LA ZONE

Source(s) : Base permanente des équipements 2021

Types d'établissements sur la zone

Types d'équipements	Nombre d'établissements
Commerces	0
Enseignement	0
Santé	0
Services aux particuliers et aux salariés	1
Sports, loisirs et culture	0
tourisme	0
Transports et déplacements	0
TOTAL	1

*Estimation issue du fichier SIRENE 2022 qui malgré un retraitement Modaal pour améliorer la géolocalisation, peut malgré tout être imprécis dans la bonne localisation des établissements



1 Nb établissements/adresse

1 Nb équipements/adresse

■ Bâti

□ UF

🚂 Gare

— Route

0 100 m



Désignation Parc de la Batonne

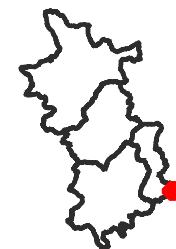
Commune(s) Millery

Surface totale 23 ha

hors voiries 21 ha

EPCI CC de la Vallée du Garon

Gestion Communautaire



TISSU ÉCONOMIQUE

FONCIER ET IMMOBILIER (1/2)

PROJET ET POTENTIEL FONCIER

SERVITUDES

ZONAGE DOCUMENT D'URBANISME

Source(s) : GPU

Surfaces liées au zonage du PLU (avec voiries)

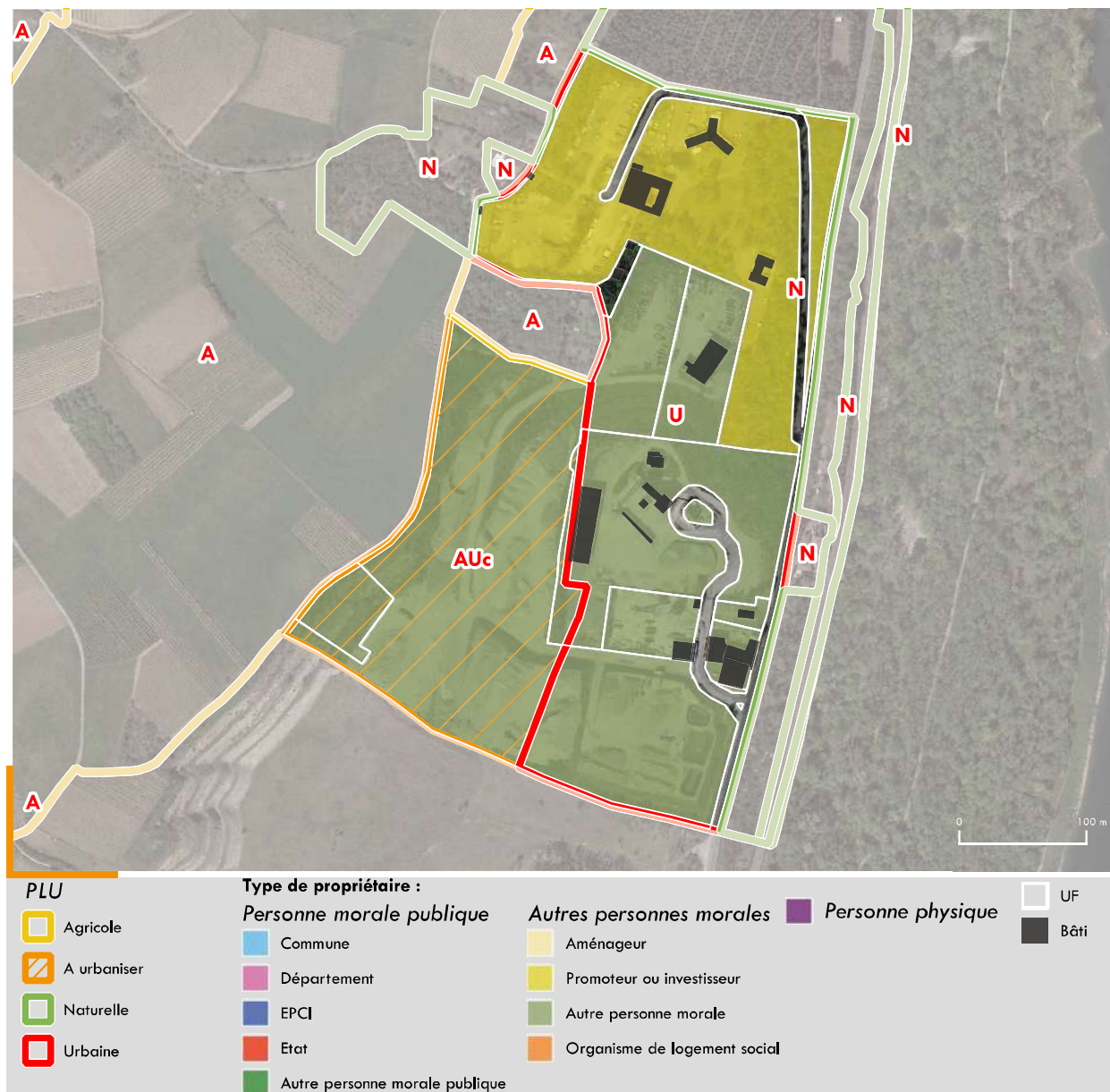
Zonage PLU	Surface	Proportion
AU	66 777 m ²	28.9 %
Urbanisé	163 428 m ²	70.7 %
Agricole	684 m ²	0.3 %
Naturel	111 m ²	0 %
TOTAL	231 000 m²	100 %

MAÎTRISE FONCIÈRE

Source(s) : Fichiers fonciers, DGFIP 2021

Surfaces par type de propriétaires (hors voiries)

	Propriétaire	Surface	Part
Personne morale publique	Commune	0 m ²	0 %
	Département	0 m ²	0 %
	EPCI	0 m ²	0 %
	Etat	0 m ²	0 %
	Autres personne morale publique	0 m ²	0 %
Autres personnes morales	Aménageur	0 m ²	0 %
	Promoteur ou investisseur	60 642 m ²	28.5 %
	Autres personne morale	152 432 m ²	71.5 %
	Organisme de logement social	0 m ²	0 %
Personne physique	Personne physique	0 m ²	0 %
	TOTAL	213 074 m²	100 %





Désignation Parc de la Batonne

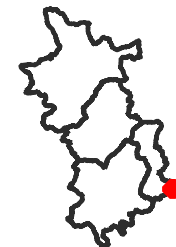
Commune(s) Millery

Surface totale 23 ha

hors voiries 21 ha

EPCI CC de la Vallée du Garon

Gestion Communautaire



TISSU ÉCONOMIQUE

FONCIER ET IMMOBILIER (2/2)

PROJETS ET POTENTIEL FONCIER

SERVITUDES

UNITÉS FONCIÈRES SUR LA ZONE

Source(s) : BD Topo Bâti, MAJIC

Nombre d'unité foncière : 9

Nombre d'unité foncière bâtie : 7

Nombre d'unité foncière non bâtie : 2

Emprise au sol du bâti :

Emprise au sol du bâti : 7 980 m²

Coefficient d'emprise au sol du bâti sur la base de la surface totale de la zone, hors voirie : 0.04

CES = emprise au sol bâtie / surface totale des UF hors voiries . Le calcul du CES se fait sur la base des données de la BD TOPO 2021 du bâti et des fichiers fonciers 2021. Les secteurs récemment urbanisés et à urbaniser sont pris en compte dans le calcul du CES (et peuvent conduire à des CES minimisés par rapport au CES réel).

Coefficient d'emprise au sol du bâti sur la base de la surface des Unités Foncières bâties : 0.04

TYPE DE BATI SUR LA ZONE

Source(s) : BD Topo Bâti, MAJIC

Répartition des bâtiments par types de surfaces :

Surface moyenne des bâtiments : 875 m²

15 bâtiments de moins de 500 m², 2 499 m² / 31 % des surfaces totales de bâti

4 bâtiments de 500-1000 m², 2 590 m² / 32 %

2 bâtiments de 1000-2000 m², 2 891 m² / 36 %

0 bâtiments de 2000-5000 m², 0 m² / 0 %

0 bâtiments de plus de 5000 m², 0 m² / 0 %



Coefficient d'emprise au sol [nombre d'UF]

Non bâti [2]

0,1 - 0,2 [2]

0,3 - 0,5 [0]

0 - 0,1 [5]

0,2 - 0,3 [0]

0,5 - 1 [1]

Type de bâti

Agricole

Commercial et services

Industriel

Annexe

Indifférencié

Non économique

Source(s) : BD Topo Bâti



Désignation Parc de la Batonne

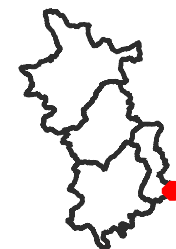
Commune(s) Millery

Surface totale 23 ha

hors voiries 21 ha

EPCI CC de la Vallée du Garon

Gestion Communautaire



TISSU ÉCONOMIQUE

FONCIER ET AMÉNAGEMENT

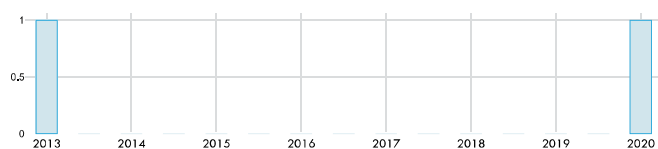
MUTATIONS (1/2)

SERVITUDES

MUTATIONS

Source(s) : DV3F, Cerema

Nombre de mutation par an entre 2010 et 2021



Mutations (DV3F)

- Adjudication
- Echange
- Vente
- Vente en l'état futur d'achèvement
- Vente terrain à bâtir

- UF
- Bâti



Désignation Parc de la Batonne

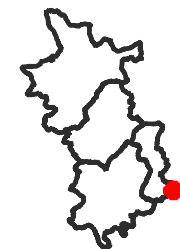
Commune(s) Millery

Surface totale 23 ha

hors voiries 21 ha

EPCI CC de la Vallée du Garon

Gestion Communautaire



TISSU ÉCONOMIQUE

FONCIER ET AMÉNAGEMENT

PROJETS ET POTENTIEL FONCIER (2/2)

SERVITUDES

POTENTIELS FONCIER

Source(s) : MODAAL/ EPCI

Projets et secteurs à enjeux :

Types de potentiels	Surface
Foncier récemment urbanisé ou requalifié	0 m ²
Projet de densification ou de requalification en cours ou futur	0 m ²
Secteur à enjeux identifiés lors des entretiens EPCI	0 m ²
TOTAL	0 m²

Potentiel foncier en extension :

Types de potentiels	Surface
Foncier aménagé en cours de commercialisation	0 m ²
Foncier aménagé pré-commercialisé	0 m ²
Foncier AU fléché pour projet d'aménagement	0 m ²
Foncier AU sans projet défini	67 103 m ²
TOTAL	67 103 m²

Potentiel de densification de la zone :

Types de potentiels	Surface
Potentiel de densification (remembrement ou réserve foncière)	15 557 m ²
Foncier vacant, à priori dégradé ou à requalifier	0 m ²
Foncier avec usages non économiques	0 m ²
Foncier ou local à suivre : future vacance potentielle	39 594 m ²
TOTAL	55 151 m²



Projets et secteurs à enjeux

- Foncier récemment urbanisé ou requalifié
- Projet de densification ou de requalification en cours ou futur
- Secteur à enjeux identifié lors des entretiens EPCI

Potentiel foncier en extension

- Foncier aménagé en cours de commercialisation
- Foncier aménagé pré-commercialisé
- Foncier AU fléché pour projet d'aménagement
- Foncier AU sans projet défini

Potentiel de densification de la zone

- Potentiel de densification (remembrement ou réserve foncière)
- Foncier vacant, à priori dégradé ou à requalifier
- Foncier avec usages non économiques
- Foncier ou local à veiller : future vacance potentielle

UF Bâti



Désignation Parc de la Batonne

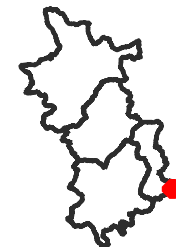
Commune(s) Millery

Surface totale 23 ha

hors voiries 21 ha

EPCI CC de la Vallée du Garon

Gestion Communautaire



TISSU ÉCONOMIQUE

FONCIER ET AMÉNAGEMENT

PROJETS ET POTENTIEL FONCIER

SERVITUDES

ENVIRONNEMENT

Source(s) : BRGM, Georisques

Nombre de site BASIAS : 5

Nombre de site BASOL : 0

Nombre d'ICPE (Installation classée pour la protection de l'environnement) : 2

Nombre de SIS (Secteur d'information sur les sols) : 0

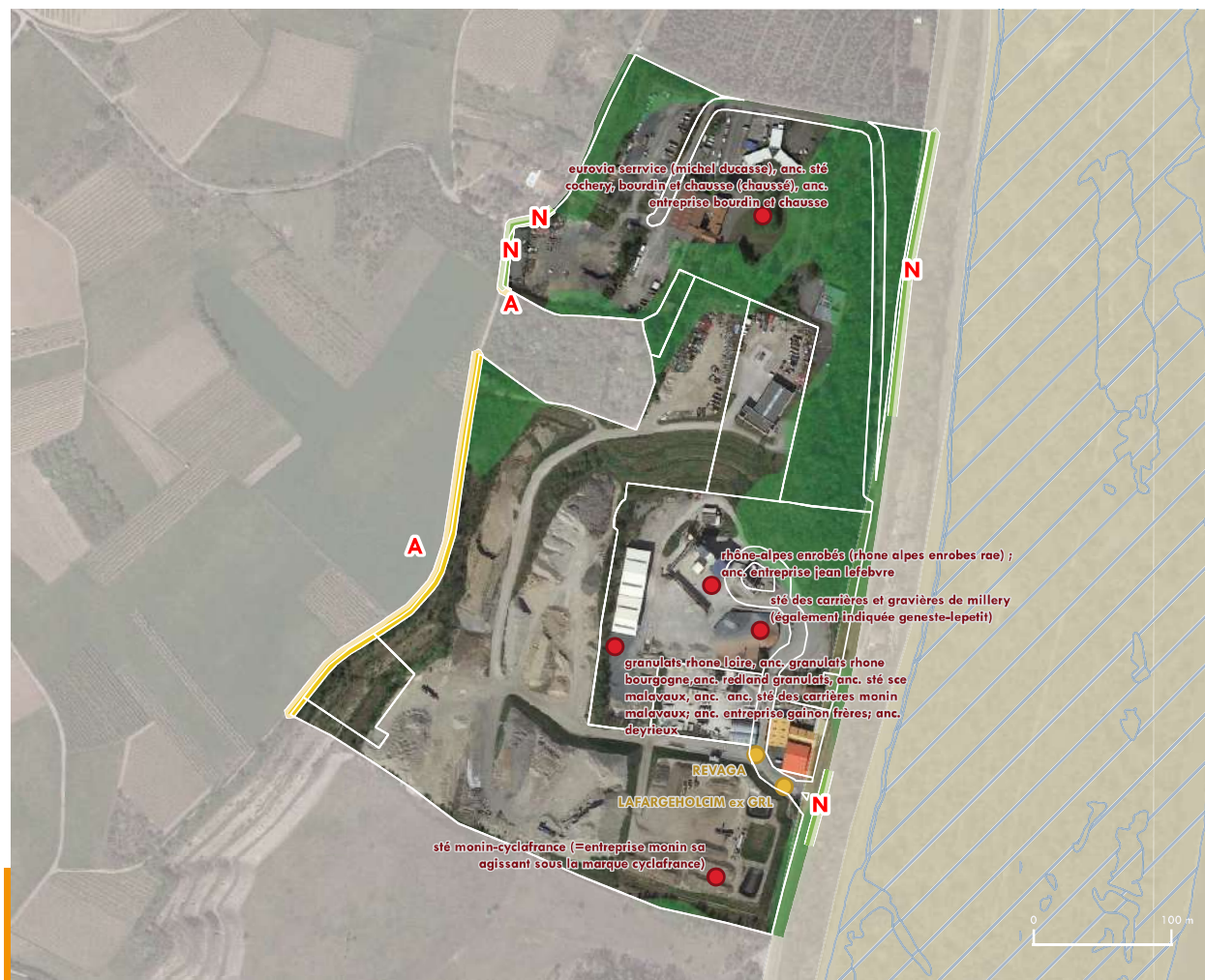
Risque inondation (Crue) : Non

PPRT (Plan de prévention des risques) : Non

Forêt : Oui

Znieff 1 : Non

Znieff 2 : Non



● BASIAS

● BASOL

● ICPE

■ SIS

▨ Risque inondation

■ Périmètre PPRT

■ Forêt

■ Znieff 1 (INPN)

■ Znieff 2 (INPN)

Zonage (GPU)

■ Agricole

■ Naturelle

■ Naturelle forestière

□ UF



Désignation

Parc des Ayats

Commune(s)

Millery

Surface totale

13

ha

hors voiries

11

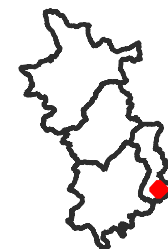
ha

EPCI

CC de la Vallée du Garon

Gestion

Communautaire



TISSU ÉCONOMIQUE

FONCIER ET IMMOBILIER

PROJET ET POTENTIEL FONCIER

SERVITUDES

ESTIMATION DU NOMBRE D'EMPLOIS ET D'ÉTABLISSEMENTS SUR LA ZONE

Source(s) : UrbanLyon, Retraitement Modaal

Types d'emplois et d'établissements sur la zone

	Nombre d'emplois estimés	Part (en %) par rapport à l'emploi total de la zone	Nombre d'établissements estimés
Transports, logistique	0	0 %	3
Agriculture	0	0 %	0
BTP	168	40 %	41
Services aux particuliers	0	0 %	1
Commerce de gros automobile	31	7 %	7
Commerce de détail	8	2 %	4
Services aux entreprises, finance, immobilier	106	25 %	39
Industrie, énergie, environnement	103	25 %	9
TOTAL	416	100 %	104

Ratio du nombre d'emploi par hectare sur la base de la surface totale de la zone, hors voirie : 37

Ratio du nombre d'emploi par hectare sur la base de la surface des Unités Foncières bâties : 50

Nombre d'établissements par tranche d'effectif salarié :

employés <10 : 92 établissements entre 10 et 19 : 7

entre 20 et 49 : 5 entre 50 et 249 : 0 >250 : 0

SERVICES ET ÉQUIPEMENTS SUR LA ZONE

Source(s) : Base permanente des équipements 2021

Types d'établissements sur la zone

Types d'équipements	Nombre d'établissements
Commerces	1
Enseignement	0
Santé	0
Services aux particuliers et aux salariés	30
Sports, loisirs et culture	0
tourisme	0
Transports et déplacements	0
TOTAL	31

*Estimation issue du fichier SIRENE 2022 qui malgré un retraitement Modaal pour améliorer la géolocalisation, peut malgré tout être imprécis dans la bonne localisation des établissements



1 Nb établissements/adresse

1 Nb équipements/adresse

Bâti

UF

Gare

Route

0 90 m

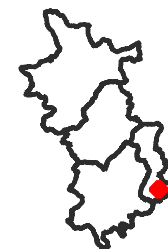


Désignation Parc des Ayats

Commune(s) Millery

Surface totale 13 ha hors voiries 11 ha

EPCI CC de la Vallée du Garon Gestion Communautaire



TISSU ÉCONOMIQUE

FONCIER ET IMMOBILIER (1/2)

PROJET ET POTENTIEL FONCIER

SERVITUDES

ZONAGE DOCUMENT D'URBANISME

Source(s) : GPU

Surfaces liées au zonage du PLU (avec voiries)

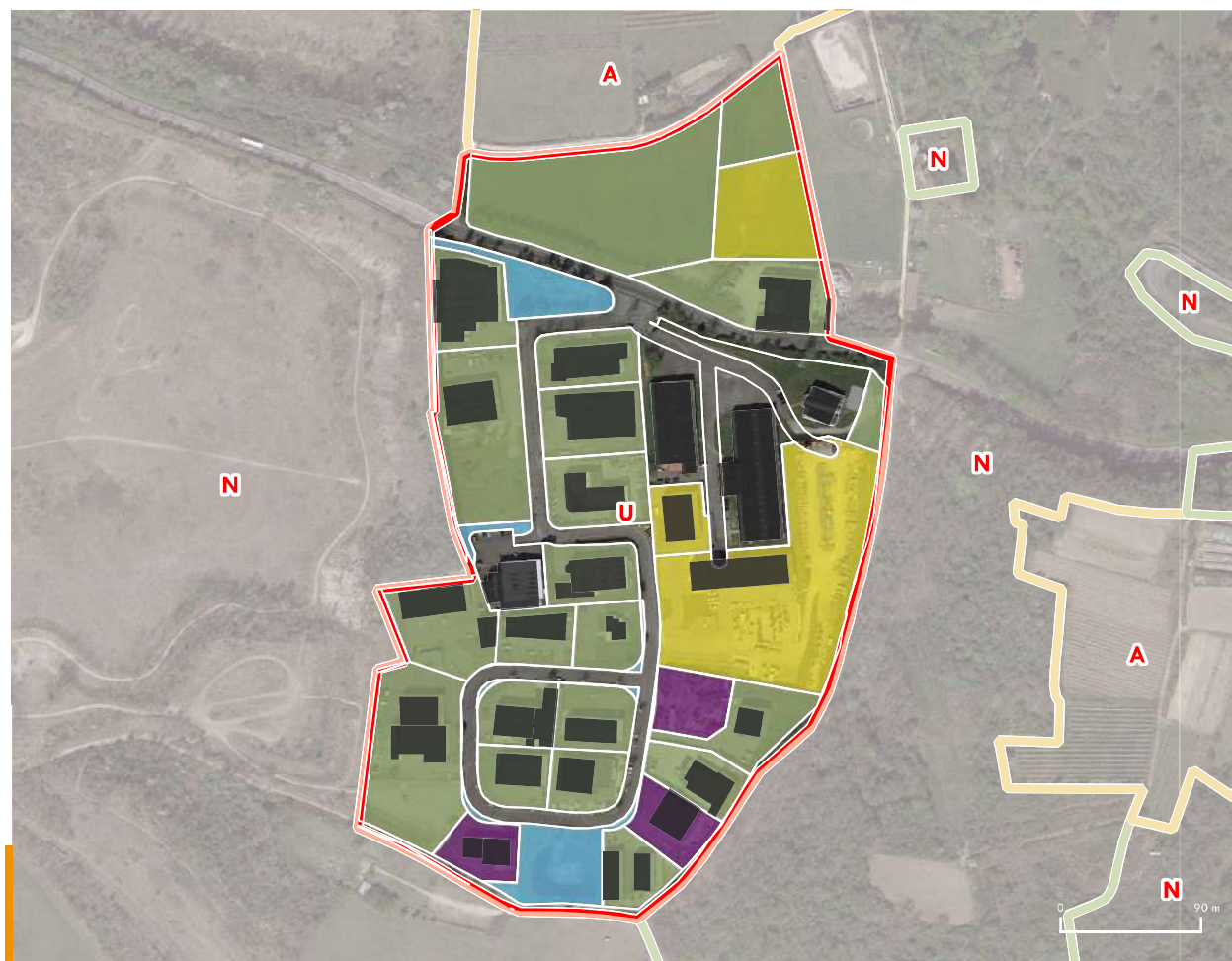
Zonage PLU	Surface	Proportion
AU	0 m ²	0 %
Urbanisé	128 919 m ²	99.9 %
Agricole	0 m ²	0 %
Naturel	109 m ²	0.1 %
TOTAL	129 028 m²	100 %

MAÎTRISE FONCIÈRE

Source(s) : Fichiers fonciers, DGFIP 2021

Surfaces par type de propriétaires (hors voiries)

	Propriétaire	Surface	Part
Personne morale publique	Commune	5 956 m ²	5.4 %
	Département	7 m ²	0 %
	EPCI	457 m ²	0.4 %
	Etat	0 m ²	0 %
	Autres personne morale publique	0 m ²	0 %
Autres personnes morales	Aménageur	0 m ²	0 %
	Promoteur ou investisseur	19 439 m ²	17.5 %
	Autres personne morale	79 580 m ²	71.6 %
	Organisme de logement social	0 m ²	0 %
Personne physique	Personne physique	5 685 m ²	5.1 %
	TOTAL	111 124 m²	100 %



PLU

- Agricole
- A urbaniser
- Naturelle
- Urbaine

Type de propriétaire :

Personne morale publique

- Commune
- Département
- EPCI
- Etat
- Autre personne morale publique

Autres personnes morales

- Aménageur
- Promoteur ou investisseur
- Autre personne morale
- Organisme de logement social

Personne physique

- UF
- Bâti



Désignation Parc des Ayats

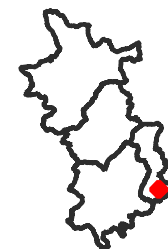
Commune(s) Millery

Surface totale 13 ha

hors voiries 11 ha

EPCI CC de la Vallée du Garon

Gestion Communautaire



TISSU ÉCONOMIQUE

FONCIER ET IMMOBILIER (2/2)

PROJETS ET POTENTIEL FONCIER

SERVITUDES

UNITÉS FONCIÈRES SUR LA ZONE

Source(s) : BD Topo Bâti, MAJIC

Nombre d'unité foncière : 36

Nombre d'unité foncière bâtie : 25

Nombre d'unité foncière non bâtie : 11

Emprise au sol du bâti :

Emprise au sol du bâti : 23 007 m²

Coefficient d'emprise au sol du bâti sur la base de la surface totale de la zone, hors voirie : 0.21

CES = emprise au sol bâtie / surface totale des UF hors voiries. Le calcul du CES se fait sur la base des données de la BD TOPO 2021 du bâti et des fichiers fonciers 2021. Les secteurs récemment urbanisés et à urbaniser sont pris en compte dans le calcul du CES (et peuvent conduire à des CES minimisés par rapport au CES réel).

Coefficient d'emprise au sol du bâti sur la base de la surface des Unités Foncières bâties : 0.27

TYPE DE BATI SUR LA ZONE

Source(s) : BD Topo Bâti, MAJIC

Répartition des bâtiments par types de surfaces :

Surface moyenne des bâtiments : 635 m²

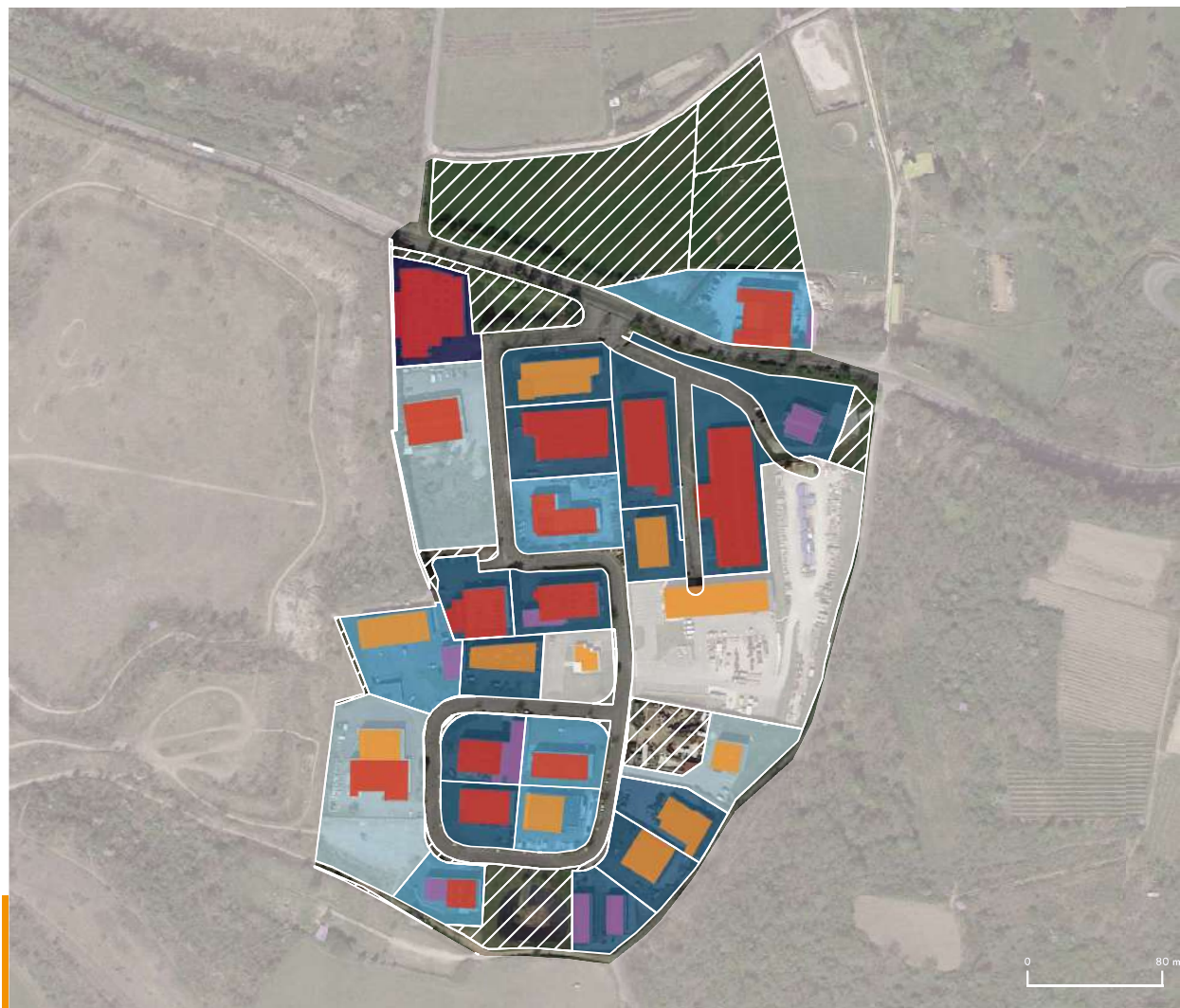
14 bâtiments de moins de 500 m², 3 817 m² / 17 % des surfaces totales de bâti

14 bâtiments de 500-1000 m², 9 770 m² / 42 %

5 bâtiments de 1000-2000 m², 6 956 m² / 30 %

1 bâtiment de 2000-5000 m², 2 464 m² / 11 %

0 bâtiments de plus de 5000 m², 0 m² / 0 %



Coefficient d'emprise au sol [nombre d'UF]

Non bâti [11]

0,1 - 0,2 [3]

0,3 - 0,5 [12]

0 - 0,1 [3]

0,2 - 0,3 [6]

0,5 - 1 [1]

Type de bâti

Agricole

Commercial et services

Industriel

Annexe

Indifférencié

Non économique

Source(s) : BD Topo Bâti



Désignation Parc des Ayats

Commune(s) Millery

Surface totale 13 ha

hors voiries 11 ha

EPCI CC de la Vallée du Garon

Gestion Communautaire



TISSU ÉCONOMIQUE

FONCIER ET AMÉNAGEMENT

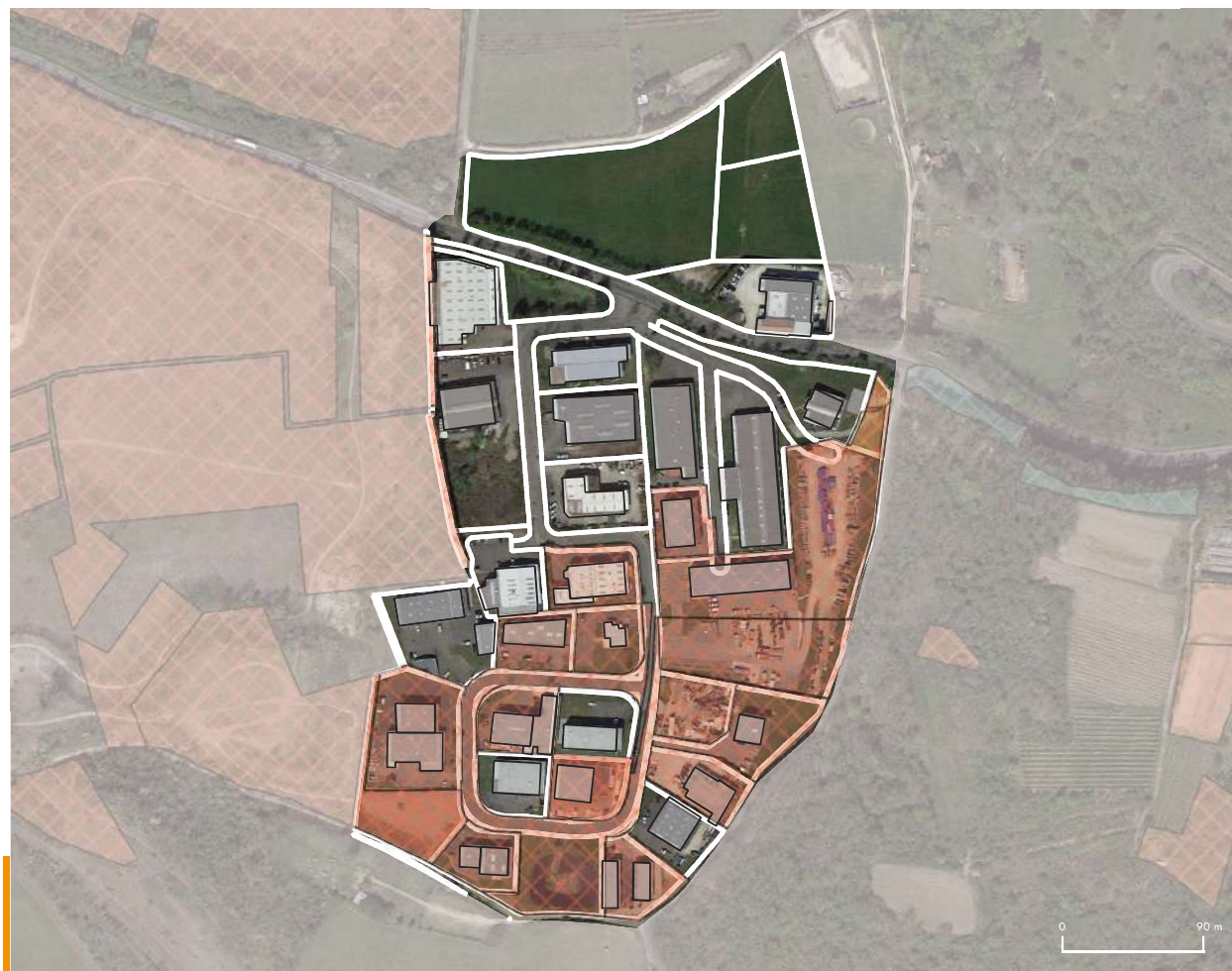
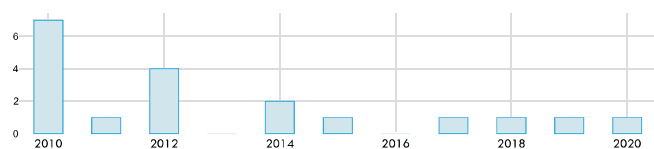
MUTATIONS (1/2)

SERVITUDES

MUTATIONS

Source(s) : DV3F, Cerema

Nombre de mutation par an entre 2010 et 2021



Mutations (DV3F)

- Adjudication
- Echange
- Vente
- Vente en l'état futur d'achèvement
- Vente terrain à bâtir

- UF
- Bâti

0 90 m



Désignation Parc des Ayats

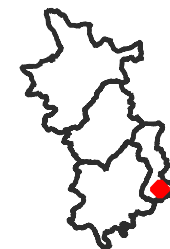
Commune(s) Millery

Surface totale 13 ha

hors voiries 11 ha

EPCI CC de la Vallée du Garon

Gestion Communautaire



TISSU ÉCONOMIQUE

FONCIER ET AMÉNAGEMENT

PROJETS ET POTENTIEL FONCIER (2/2)

SERVITUDES

POTENTIELS FONCIER

Source(s) : MODAAL / EPCI

Projets et secteurs à enjeux :

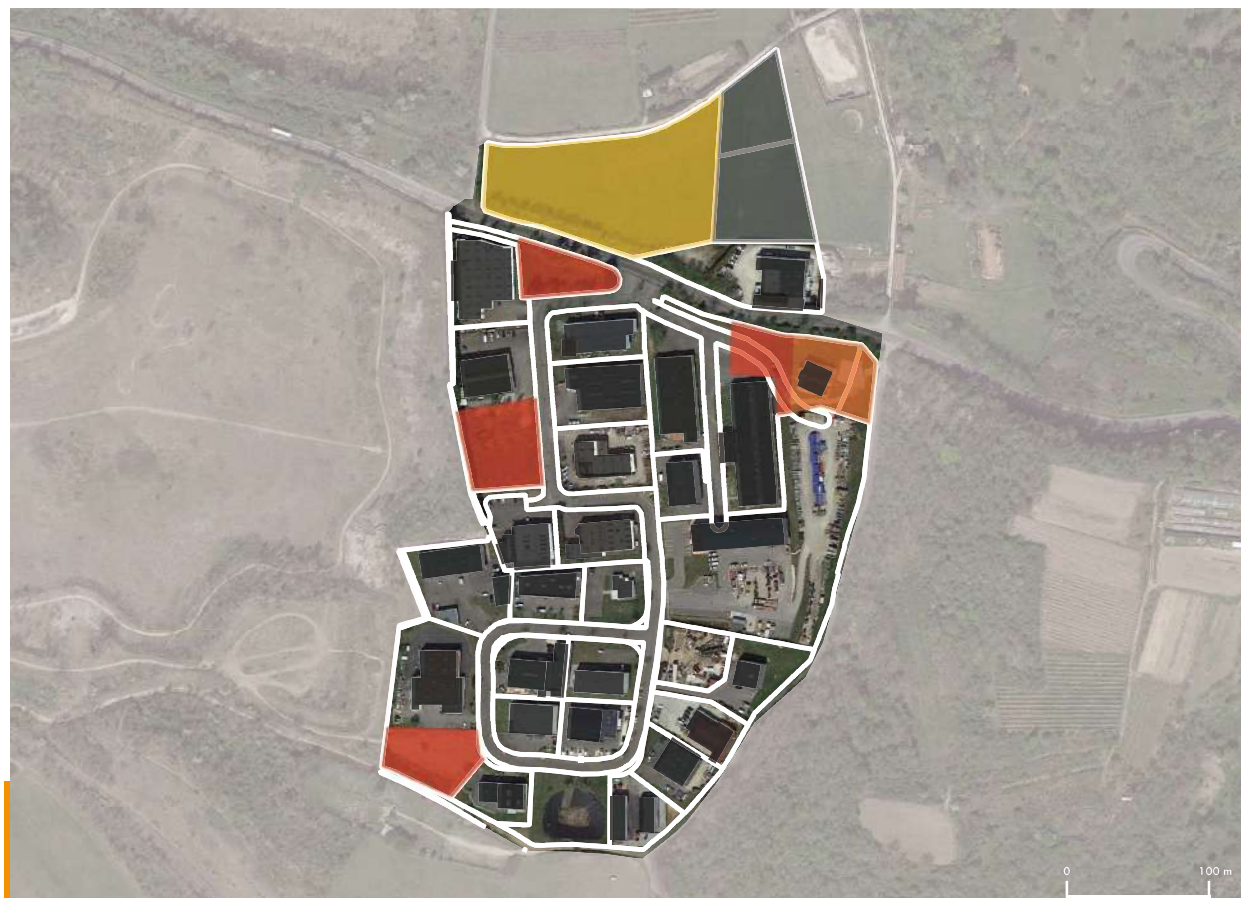
Types de potentiels	Surface
Foncier récemment urbanisé ou requalifié	6 579 m ²
Projet de densification ou de requalification en cours ou futur	0 m ²
Secteur à enjeux identifiés lors des entretiens EPCI	0 m ²
TOTAL	6 579 m²

Potentiel foncier en extension :

Types de potentiels	Surface
Foncier aménagé en cours de commercialisation	0 m ²
Foncier aménagé pré-commercialisé	0 m ²
Foncier AU fléché pour projet d'aménagement	11 607 m ²
Foncier AU sans projet défini	0 m ²
TOTAL	11 607 m²

Potentiel de densification de la zone :

Types de potentiels	Surface
Potentiel de densification (remembrement ou réserve foncière)	9 069 m ²
Foncier vacant, à priori dégradé ou à requalifier	2 781 m ²
Foncier avec usages non économiques	0 m ²
Foncier ou local à suivre : future vacance potentielle	0 m ²
TOTAL	11 850 m²



Projets et secteurs à enjeux

- Foncier récemment urbanisé ou requalifié
- Projet de densification ou de requalification en cours ou futur
- Secteur à enjeux identifié lors des entretiens EPCI

Potentiel foncier en extension

- Foncier aménagé en cours de commercialisation
- Foncier aménagé pré-commercialisé
- Foncier AU fléché pour projet d'aménagement
- Foncier AU sans projet défini

Potentiel de densification de la zone

- Potentiel de densification (remembrement ou réserve foncière)
- Foncier vacant, à priori dégradé ou à requalifier
- Foncier avec usages non économiques
- Foncier ou local à veiller : future vacance potentielle

UF Bâti



Désignation Parc des Ayats

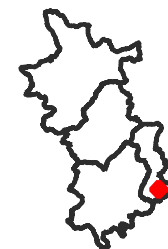
Commune(s) Millery

Surface totale 13 ha

hors voiries 11 ha

EPCI CC de la Vallée du Garon

Gestion Communautaire



TISSU ÉCONOMIQUE

FONCIER ET AMÉNAGEMENT

PROJETS ET POTENTIEL FONCIER

SERVITUDES

ENVIRONNEMENT

Source(s) : BRGM, Georisques

Nombre de site BASIAS : 4

Nombre de site BASOL : 0

Nombre d'ICPE (Installation classée pour la protection de l'environnement) : 1

Nombre de SIS (Secteur d'information sur les sols) : 0

Risque inondation (Crue) : Non

PPRT (Plan de prévention des risques) : Non

Forêt : Oui

Znieff 1 : Non

Znieff 2 : Non



● BASIAS

● BASOL

● ICPE

■ SIS

▨ Risque inondation

■ Périmètre PPRT

■ Forêt

■ Znieff 1 (INPN)

■ Znieff 2 (INPN)

Zonage (GPU)

■ Agricole

■ Naturelle

■ Naturelle forestière

□ UF



Désignation Parc des Clairiores

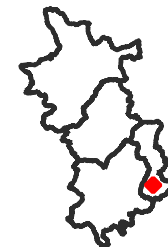
Commune(s) Montagny

Surface totale 7 ha

hors voiries 5 ha

EPCI CC de la Vallée du Garon

Gestion Communautaire



TISSU ÉCONOMIQUE

FONCIER ET IMMOBILIER

PROJET ET POTENTIEL FONCIER

SERVITUDES

ESTIMATION DU NOMBRE D'EMPLOIS ET D'ÉTABLISSEMENTS SUR LA ZONE

Source(s) : UrbanLyon, Retraitement Modaal

Types d'emplois et d'établissements sur la zone

	Nombre d'emplois estimés	Part (en %) par rapport à l'emploi total de la zone	Nombre d'établissements estimés
Transports, logistique	0	0 %	1
Agriculture	0	0 %	0
BTP	15	39 %	7
Services aux particuliers	0	0 %	1
Commerce de gros automobile	0	0 %	0
Commerce de détail	0	0 %	0
Services aux entreprises, finance, immobilier	8	21 %	6
Industrie, énergie, environnement	15	39 %	1
TOTAL	38	100 %	16

Ratio du nombre d'emploi par hectare sur la base de la surface totale de la zone, hors voirie : 7

Ratio du nombre d'emploi par hectare sur la base de la surface des Unités Foncières bâties : 7

Nombre d'établissements par tranche d'effectif salarié :

employés < 10 : 14 établissements entre 10 et 19 : 2
entre 20 et 49 : 0 entre 50 et 249 : 0 > 250 : 0

SERVICES ET ÉQUIPEMENTS SUR LA ZONE

Source(s) : Base permanente des équipements 2021

Types d'établissements sur la zone

Types d'équipements	Nombre d'établissements
Commerces	0
Enseignement	0
Santé	0
Services aux particuliers et aux salariés	2
Sports, loisirs et culture	0
tourisme	0
Transports et déplacements	0
TOTAL	2

*Estimation issue du fichier SIRENE 2022 qui malgré un retraitement Modaal pour améliorer la géolocalisation, peut malgré tout être imprécis dans la bonne localisation des établissements



1 Nb établissements/adresse

1 Nb équipements/adresse

■ Bâti

□ UF

🚉 Gare

— Route



Désignation Parc des Clairiores

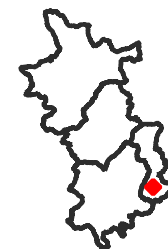
Commune(s) Montagny

Surface totale 7 ha

hors voiries 5 ha

EPCI CC de la Vallée du Garon

Gestion Communautaire



TISSU ÉCONOMIQUE

FONCIER ET IMMOBILIER (1/2)

PROJET ET POTENTIEL FONCIER

SERVITUDES

ZONAGE DOCUMENT D'URBANISME

Source(s) : GPU

Surfaces liées au zonage du PLU (avec voiries)

Zonage PLU	Surface	Proportion
AU	0 m ²	0 %
Urbanisé	471 334 m ²	100 %
Agricole	0 m ²	0 %
Naturel	0 m ²	0 %
TOTAL	471 334 m²	100 %

MAÎTRISE FONCIÈRE

Source(s) : Fichiers fonciers, DGFIP 2021

Surfaces par type de propriétaires (hors voiries)

	Propriétaire	Surface	Part
Personne morale publique	Commune	0 m ²	0 %
	Département	0 m ²	0 %
	EPCI	0 m ²	0 %
	Etat	0 m ²	0 %
	Autres personne morale publique	0 m ²	0 %
Autres personnes morales	Aménageur	0 m ²	0 %
	Promoteur ou investisseur	5 273 m ²	9.8 %
	Autres personne morale	47 039 m ²	87.2 %
	Organisme de logement social	0 m ²	0 %
Personne physique	Personne physique	1 654 m ²	3.1 %
	TOTAL	53 966 m²	100 %



PLU

- Agricole
- A urbaniser
- Naturelle
- Urbaine

Type de propriétaire :

- Personne morale publique
 - Commune
 - Département
 - EPCI
 - Etat
 - Autre personne morale publique

- Autres personnes morales
 - Aménageur
 - Promoteur ou investisseur
 - Autre personne morale
 - Organisme de logement social

- Personne physique

- UF
- Bâti



Désignation Parc des Clairiores

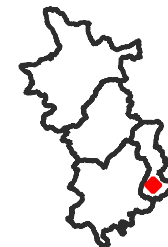
Commune(s) Montagny

Surface totale 7 ha

hors voiries 5 ha

EPCI CC de la Vallée du Garon

Gestion Communautaire



TISSU ÉCONOMIQUE

FONCIER ET IMMOBILIER (2/2)

PROJETS ET POTENTIEL FONCIER

SERVITUDES

UNITÉS FONCIÈRES SUR LA ZONE

Source(s) : BD Topo Bâti, MAJIC

Nombre d'unité foncière : 7

Nombre d'unité foncière bâtie : 7

Nombre d'unité foncière non bâtie : 0

Emprise au sol du bâti :

Emprise au sol du bâti : 14 229 m²

Coefficient d'emprise au sol du bâti sur la base de la surface totale de la zone, hors voirie : 0.26

CES = emprise au sol bâtie / surface totale des UF hors voiries. Le calcul du CES se fait sur la base des données de la BD TOPO 2021 du bâti et des fichiers fonciers 2021. Les secteurs récemment urbanisés et à urbaniser sont pris en compte dans le calcul du CES (et peuvent conduire à des CES minimisés par rapport au CES réel).

Coefficient d'emprise au sol du bâti sur la base de la surface des Unités Foncières bâties : 0.26

TYPE DE BATI SUR LA ZONE

Source(s) : BD Topo Bâti, MAJIC

Répartition des bâtiments par types de surfaces :

Surface moyenne des bâtiments : 1 998 m²

4 bâtiments de moins de 500 m², 936 m² / 7 % des surfaces totales de bâti

0 bâtiments de 500-1000 m², 0 m² / 0 %

2 bâtiments de 1000-2000 m², 2 554 m² / 18 %

0 bâtiments de 2000-5000 m², 0 m² / 0 %

1 bâtiments de plus de 5000 m², 10 739 m² / 75 %



Coefficient d'emprise au sol [nombre d'UF]

Non bâti [0]

0,1 - 0,2 [1]

0,3 - 0,5 [3]

0 - 0,1 [0]

0,2 - 0,3 [3]

0,5 - 1 [0]

Type de bâti

Agricole

Commercial et services

Industriel

Annexe

Indifférencié

Non économique

Source(s) : BD Topo Bâti



Désignation Parc des Clairiores

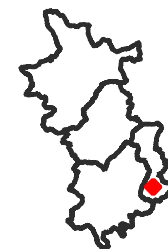
Commune(s) Montagny

Surface totale 7 ha

hors voiries 5 ha

EPCI CC de la Vallée du Garon

Gestion Communautaire



TISSU ÉCONOMIQUE

FONCIER ET AMÉNAGEMENT

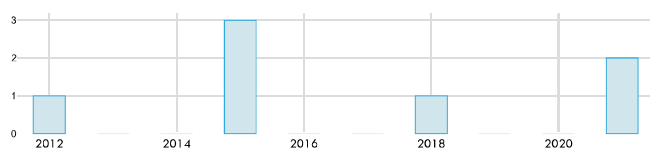
MUTATIONS (1/2)

SERVITUDES

MUTATIONS

Source(s) : DV3F, Cerema

Nombre de mutation par an entre 2010 et 2021



Mutations (DV3F)

- Adjudication
- Echange
- Vente
- Vente en l'état futur d'achèvement
- Vente terrain à bâtir

- UF
- Bâti



Désignation Parc des Clairiores

Commune(s) Montagny

Surface totale 7 ha

hors voiries 5 ha

EPCI CC de la Vallée du Garon

Gestion Communautaire



TISSU ÉCONOMIQUE

FONCIER ET AMÉNAGEMENT

PROJETS ET POTENTIEL FONCIER (2/2)

SERVITUDES

POTENTIELS FONCIER

Source(s) : MODAAL/ EPCI

Projets et secteurs à enjeux :

Types de potentiels	Surface
Foncier récemment urbanisé ou requalifié	0 m2
Projet de densification ou de requalification en cours ou futur	0 m2
Secteur à enjeux identifiés lors des entretiens EPCI	0 m2
TOTAL	0 m2

Potentiel foncier en extension :

Types de potentiels	Surface
Foncier aménagé en cours de commercialisation	0 m2
Foncier aménagé pré-commercialisé	0 m2
Foncier AU flêché pour projet d'aménagement	0 m2
Foncier AU sans projet défini	0 m2
TOTAL	0 m2

Potentiel de densification de la zone :

Types de potentiels	Surface
Potentiel de densification (remembrement ou réserve foncière)	0 m2
Foncier vacant, à priori dégradé ou à requalifier	0 m2
Foncier avec usages non économiques	0 m2
Foncier ou local à suivre : future vacance potentielle	10 640 m2
TOTAL	10 640 m2



Projets et secteurs à enjeux

- Foncier récemment urbanisé ou requalifié
- Projet de densification ou de requalification en cours ou futur
- Secteur à enjeux identifié lors des entretiens EPCI

Potentiel foncier en extension

- Foncier aménagé en cours de commercialisation
- Foncier aménagé pré-commercialisé
- Foncier AU flêché pour projet d'aménagement
- Foncier AU sans projet défini

Potentiel de densification de la zone

- Potentiel de densification (remembrement ou réserve foncière)
- Foncier vacant, à priori dégradé ou à requalifier
- Foncier avec usages non économiques
- Foncier ou local à veiller : future vacance potentielle

UF Bâti



Désignation Parc des Clairiores

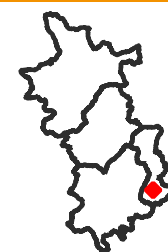
Commune(s) Montagny

Surface totale 7 ha

hors voiries 5 ha

EPCI CC de la Vallée du Garon

Gestion Communautaire



TISSU ÉCONOMIQUE

FONCIER ET AMÉNAGEMENT

PROJETS ET POTENTIEL FONCIER

SERVITUDES

ENVIRONNEMENT

Source(s) : BRGM, Georisques

Nombre de site BASIAS : 1

Nombre de site BASOL : 0

Nombre d'ICPE (Installation classée pour la protection de l'environnement) : 1

Nombre de SIS (Secteur d'information sur les sols) : 0

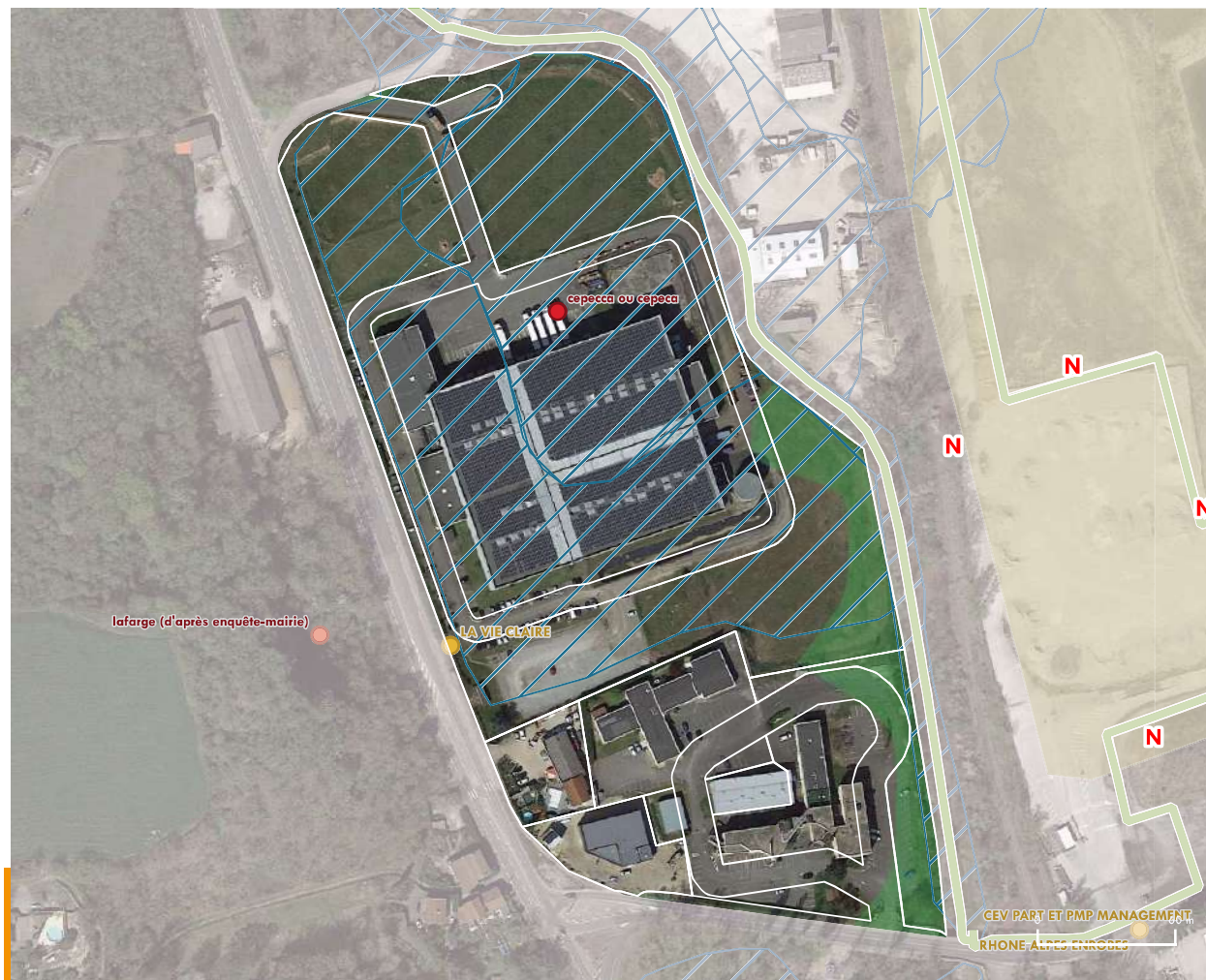
Risque inondation (Crue) : Oui

PPRT (Plan de prévention des risques) : Non

Forêt : Oui

Znieff 1 : Non

Znieff 2 : Non



● BASIAS

● BASOL

● ICPE

■ SIS

▨ Risque inondation

■ Périmètre PPRT

■ Forêt

■ Znieff 1 (INPN)

■ Znieff 2 (INPN)

Zonage (GPU)

■ Agricole

■ Naturelle

■ Naturelle forestière

□ UF



Désignation Parc du Baconnet

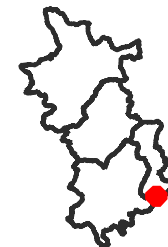
Commune(s) Montagny

Surface totale 28 ha

hors voiries 25 ha

EPCI CC de la Vallée du Garon

Gestion Communautaire



TISSU ÉCONOMIQUE

FONCIER ET IMMOBILIER

PROJET ET POTENTIEL FONCIER

SERVITUDES

ESTIMATION DU NOMBRE D'EMPLOIS ET D'ÉTABLISSEMENTS SUR LA ZONE

Source(s) : UrbanLyon, Retraitement Modaal

Types d'emplois et d'établissements sur la zone

	Nombre d'emplois estimés	Part (en %) par rapport à l'emploi total de la zone	Nombre d'établissements estimés
Transports, logistique	23	5 %	4
Agriculture	0	0 %	0
BTP	12	2 %	2
Services aux particuliers	50	10 %	5
Commerce de gros automobile	95	19 %	15
Commerce de détail	0	0 %	1
Services aux entreprises, finance, immobilier	43	9 %	10
Industrie, énergie, environnement	282	56 %	10
TOTAL	505	100 %	47

Ratio du nombre d'emploi par hectare sur la base de la surface totale de la zone, hors voirie : 21

Ratio du nombre d'emploi par hectare sur la base de la surface des Unités Foncières bâties : 21

Nombre d'établissements par tranche d'effectif salarié :

employés <10 : 30 établissements entre 10 et 19 : 11

entre 20 et 49 : 4 entre 50 et 249 : 2 >250 : 0

SERVICES ET ÉQUIPEMENTS SUR LA ZONE

Source(s) : Base permanente des équipements 2021

Types d'établissements sur la zone

Types d'équipements	Nombre d'établissements
Commerces	0
Enseignement	0
Santé	0
Services aux particuliers et aux salariés	3
Sports, loisirs et culture	0
tourisme	0
Transports et déplacements	0
TOTAL	3

*Estimation issue du fichier SIRENE 2022 qui malgré un retraitement Modaal pour améliorer la géolocalisation, peut malgré tout être imprécis dans la bonne localisation des établissements



1 Nb établissements/adresse

1 Nb équipements/adresse

■ Bâti

□ UF

🚂 Gare

— Route



Désignation Parc du Baconnet

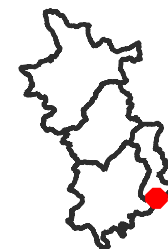
Commune(s) Montagny

Surface totale 28 ha

hors voiries 25 ha

EPCI CC de la Vallée du Garon

Gestion Communautaire



TISSU ÉCONOMIQUE

FONCIER ET IMMOBILIER (1/2)

PROJET ET POTENTIEL FONCIER

SERVITUDES

ZONAGE DOCUMENT D'URBANISME

Source(s) : GPU

Surfaces liées au zonage du PLU (avec voiries)

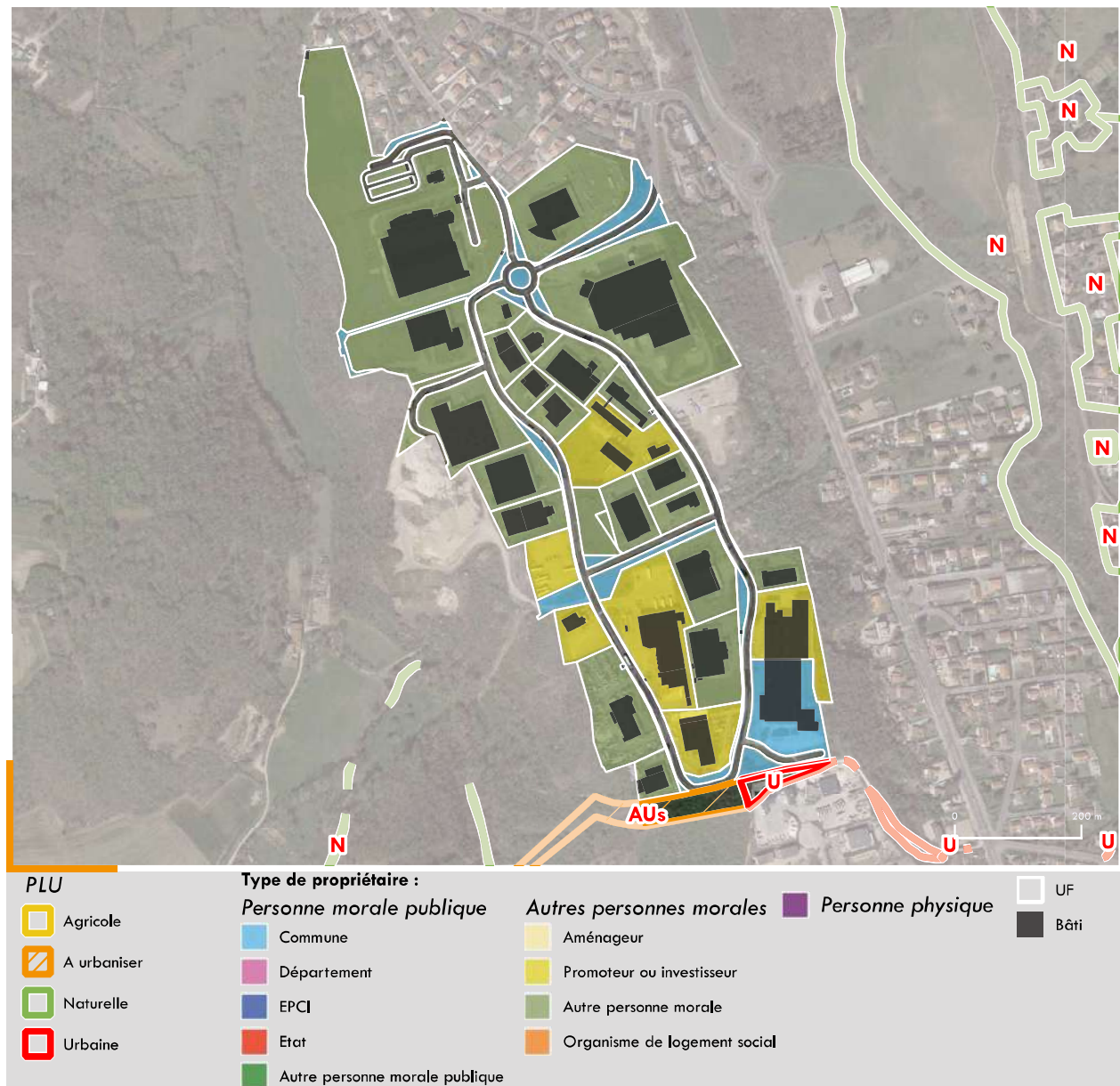
Zonage PLU	Surface	Proportion
AU	3 915 m ²	69,6 %
Urbanisé	1 709 m ²	30,4 %
Agricole	0 m ²	0 %
Naturel	0 m ²	0 %
TOTAL	5 624 m²	100 %

MAÎTRISE FONCIÈRE

Source(s) : Fichiers fonciers, DGFIP 2021

Surfaces par type de propriétaires (hors voiries)

	Propriétaire	Surface	Part
Personne morale publique	Commune	26 959 m ²	11 %
	Département	0 m ²	0 %
	EPCI	0 m ²	0 %
	Etat	0 m ²	0 %
	Autres personne morale publique	0 m ²	0 %
Autres personnes morales	Aménageur	0 m ²	0 %
	Promoteur ou investisseur	43 418 m ²	17,7 %
	Autres personne morale	174 672 m ²	71,3 %
	Organisme de logement social	0 m ²	0 %
Personne physique	Personne physique	0 m ²	0 %
	TOTAL	245 049 m²	100 %





Désignation Parc du Baconnet

Commune(s) Montagny

Surface totale 28 ha

hors voiries 25 ha

EPCI CC de la Vallée du Garon

Gestion Communautaire



TISSU ÉCONOMIQUE

FONCIER ET IMMOBILIER (2/2)

PROJETS ET POTENTIEL FONCIER

SERVITUDES

UNITÉS FONCIÈRES SUR LA ZONE

Source(s) : BD Topo Bâti, MAJIC

Nombre d'unité foncière : 31

Nombre d'unité foncière bâtie : 28

Nombre d'unité foncière non bâtie : 3

Emprise au sol du bâti :

Emprise au sol du bâti : 61 412 m²

Coefficient d'emprise au sol du bâti sur la base de la surface totale de la zone, hors voirie : 0.25

CES = emprise au sol bâtie / surface totale des UF hors voiries . Le calcul du CES se fait sur la base des données de la BD TOPO 2021 du bâti et des fichiers fonciers 2021. Les secteurs récemment urbanisés et à urbaniser sont pris en compte dans le calcul du CES (et peuvent conduire à des CES minimisés par rapport au CES réel).

Coefficient d'emprise au sol du bâti sur la base de la surface des Unités Foncières bâties : 0.26

TYPE DE BATI SUR LA ZONE

Source(s) : BD Topo Bâti, MAJIC

Répartition des bâtiments par types de surfaces :

Surface moyenne des bâtiments : 1 978 m²

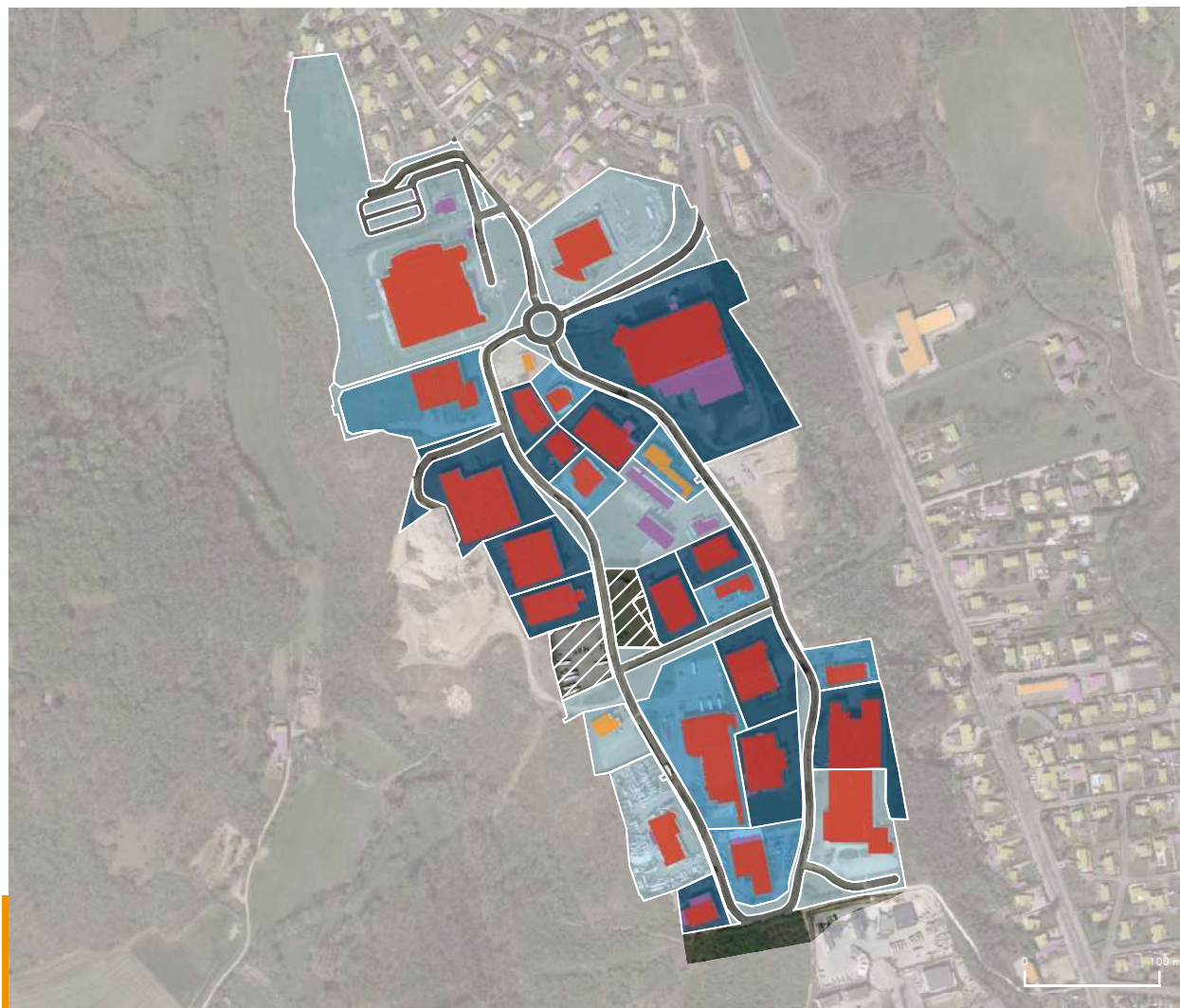
53 bâtiments de moins de 500 m², 3 760 m² / 6 % des surfaces totales de bâti

12 bâtiments de 500-1000 m², 8 188 m² / 13 %

6 bâtiments de 1000-2000 m², 9 342 m² / 15 %

9 bâtiments de 2000-5000 m², 26 449 m² / 43 %

2 bâtiments de plus de 5000 m², 13 674 m² / 22 %



Coefficient d'emprise au sol [nombre d'UF]

Non bâti [3]

0,1 - 0,2 [6]

0,3 - 0,5 [13]

0 - 0,1 [1]

0,2 - 0,3 [8]

0,5 - 1 [0]

Type de bâti

Agricole

Commercial et services

Industriel

Annexe

Indifférencié

Non économique

Source(s) : BD Topo Bâti



Désignation Parc du Baconnet

Commune(s) Montagny

Surface totale 28 ha

hors voiries 25 ha

EPCI CC de la Vallée du Garon

Gestion Communautaire



TISSU ÉCONOMIQUE

FONCIER ET AMÉNAGEMENT

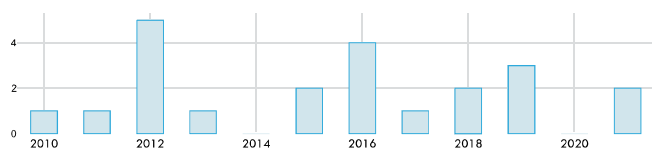
MUTATIONS (1/2)

SERVITUDES

MUTATIONS

Source(s) : DV3F, Cerema

Nombre de mutation par an entre 2010 et 2021



Mutations (DV3F)

- Adjudication
- Echange
- Vente
- Vente en l'état futur d'achèvement
- Vente terrain à bâtir

- UF
- Bâti



Désignation Parc du Baconnet

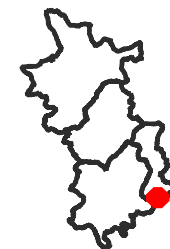
Commune(s) Montagny

Surface totale 28 ha

hors voiries 25 ha

EPCI CC de la Vallée du Garon

Gestion Communautaire



TISSU ÉCONOMIQUE

FONCIER ET AMÉNAGEMENT

PROJETS ET POTENTIEL FONCIER (2/2)

SERVITUDES

POTENTIELS FONCIER

Source(s) : MODAAL/ EPCI

Projets et secteurs à enjeux :

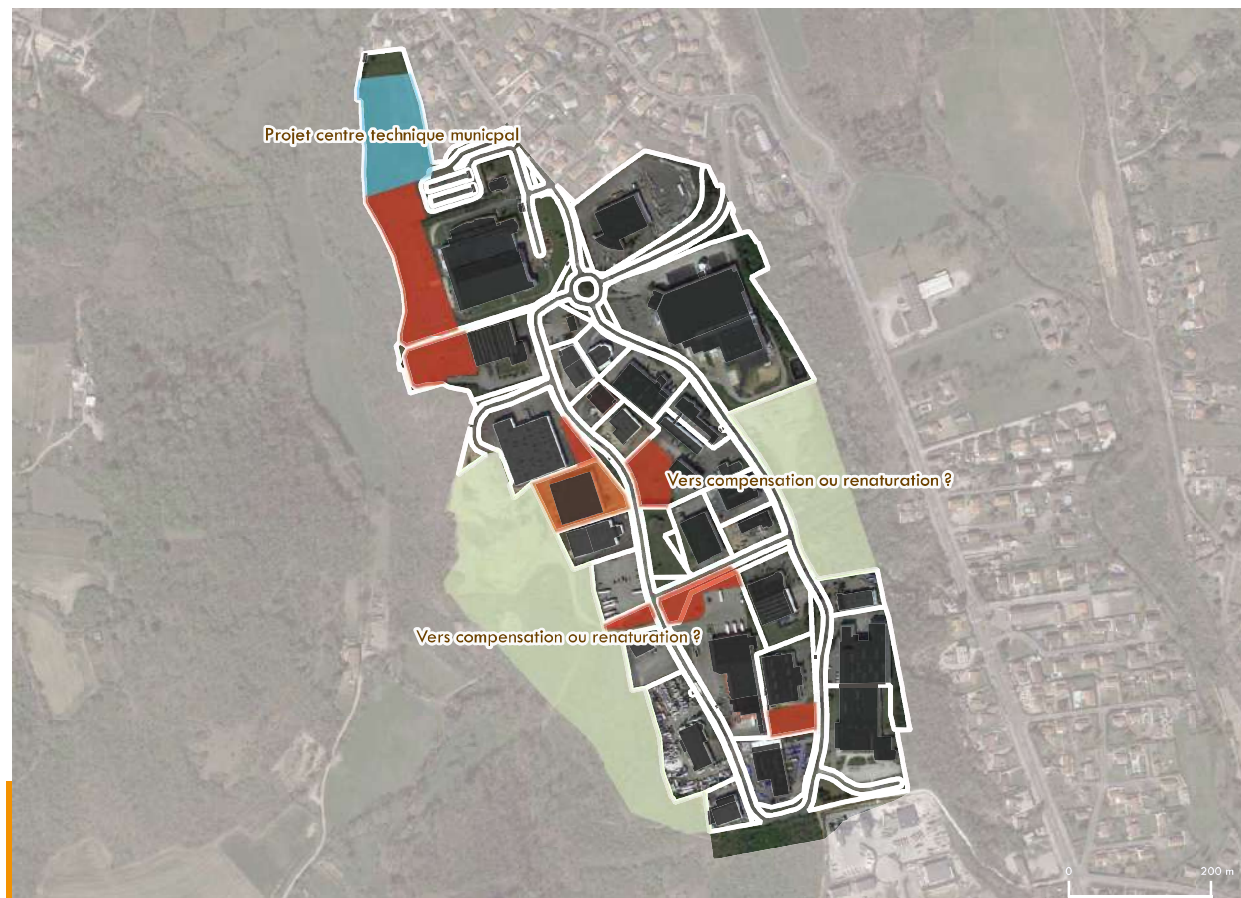
Types de potentiels	Surface
Foncier récemment urbanisé ou requalifié	0 m ²
Projet de densification ou de requalification en cours ou futur	9 508 m ²
Secteur à enjeux identifiés lors des entretiens EPCI	0 m ²
TOTAL	9 508 m²

Potentiel foncier en extension :

Types de potentiels	Surface
Foncier aménagé en cours de commercialisation	0 m ²
Foncier aménagé pré-commercialisé	0 m ²
Foncier AU fléché pour projet d'aménagement	0 m ²
Foncier AU sans projet défini	65 244 m ²
TOTAL	65 244 m²

Potentiel de densification de la zone :

Types de potentiels	Surface
Potentiel de densification (remembrement ou réserve foncière)	22 899 m ²
Foncier vacant, à priori dégradé ou à requalifier	5 737 m ²
Foncier avec usages non économiques	0 m ²
Foncier ou local à suivre : future vacance potentielle	0 m ²
TOTAL	28 636 m²



Projets et secteurs à enjeux

- Foncier récemment urbanisé ou requalifié
- Projet de densification ou de requalification en cours ou futur
- Secteur à enjeux identifié lors des entretiens EPCI

Potentiel foncier en extension

- Foncier aménagé en cours de commercialisation
- Foncier aménagé pré-commercialisé
- Foncier AU fléché pour projet d'aménagement
- Foncier AU sans projet défini

Potentiel de densification de la zone

- Potentiel de densification (remembrement ou réserve foncière)
- Foncier vacant, à priori dégradé ou à requalifier
- Foncier avec usages non économiques
- Foncier ou local à suivre : future vacance potentielle

UF Bâti



Désignation Parc du Baconnet

Commune(s) Montagny

Surface totale 28 ha

hors voiries 25 ha

EPCI CC de la Vallée du Garon

Gestion Communautaire



TISSU ÉCONOMIQUE

FONCIER ET AMÉNAGEMENT

PROJETS ET POTENTIEL FONCIER

SERVITUDES

ENVIRONNEMENT

Source(s) : BRGM, Georisques

Nombre de site BASIAS : 6

Nombre de site BASOL : 0

Nombre d'ICPE (Installation classée pour la protection de l'environnement) : 3

Nombre de SIS (Secteur d'information sur les sols) : 0

Risque inondation (Crue) : Non

PPRT (Plan de prévention des risques) : Non

Forêt : Oui

Znieff 1 : Non

Znieff 2 : Non



● BASIAS

● BASOL

● ICPE

■ SIS

▨ Risque inondation

■ Périmètre PPRT

■ Forêt

■ Znieff 1 (INPN)

■ Znieff 2 (INPN)

Zonage (GPU)

■ Agricole

■ Naturelle

■ Naturelle forestière

□ UF



Désignation Parc des Eclapons

Commune(s) Vourles

Surface totale 17 ha

hors voiries 13 ha

EPCI CC de la Vallée du Garon

Gestion Communautaire



TISSU ÉCONOMIQUE

FONCIER ET IMMOBILIER

PROJET ET POTENTIEL FONCIER

SERVITUDES

ESTIMATION DU NOMBRE D'EMPLOIS ET D'ÉTABLISSEMENTS SUR LA ZONE

Source(s) : UrbanLyon, Retraitement Modaal

Types d'emplois et d'établissements sur la zone

	Nombre d'emplois estimés	Part (en %) par rapport à l'emploi total de la zone	Nombre d'établissements estimés
Transports, logistique	0	0 %	0
Agriculture	0	0 %	0
BTP	30	14 %	2
Services aux particuliers	0	0 %	3
Commerce de gros automobile	64	30 %	8
Commerce de détail	0	0 %	1
Services aux entreprises, finance, immobilier	80	38 %	10
Industrie, énergie, environnement	37	18 %	3
TOTAL	211	100 %	27

Ratio du nombre d'emploi par hectare sur la base de la surface totale de la zone, hors voirie : 16

Ratio du nombre d'emploi par hectare sur la base de la surface des Unités Foncières bâties : 17

Nombre d'établissements par tranche d'effectif salarié :

employés < 10 : 20 établissements entre 10 et 19 : 3
entre 20 et 49 : 4 entre 50 et 249 : 0 > 250 : 0

SERVICES ET ÉQUIPEMENTS SUR LA ZONE

Source(s) : Base permanente des équipements 2021

Types d'établissements sur la zone

Types d'équipements	Nombre d'établissements
Commerces	0
Enseignement	0
Santé	0
Services aux particuliers et aux salariés	3
Sports, loisirs et culture	0
tourisme	0
Transports et déplacements	0
TOTAL	3

*Estimation issue du fichier SIRENE 2022 qui malgré un retraitement Modaal pour améliorer la géolocalisation, peut malgré tout être imprécis dans la bonne localisation des établissements



1 Nb établissements/adresse

1 Nb équipements/adresse

■ Bâti

□ UF

🚂 Gare

— Route



Désignation Parc des Eclapons

Commune(s) Pourles

Surface totale 17 ha

hors voiries 13 ha

EPCI CC de la Vallée du Garon

Gestion Communautaire



TISSU ÉCONOMIQUE

FONCIER ET IMMOBILIER (1/2)

PROJET ET POTENTIEL FONCIER

SERVITUDES

ZONAGE DOCUMENT D'URBANISME

Source(s) : GPU

Surfaces liées au zonage du PLU (avec voiries)

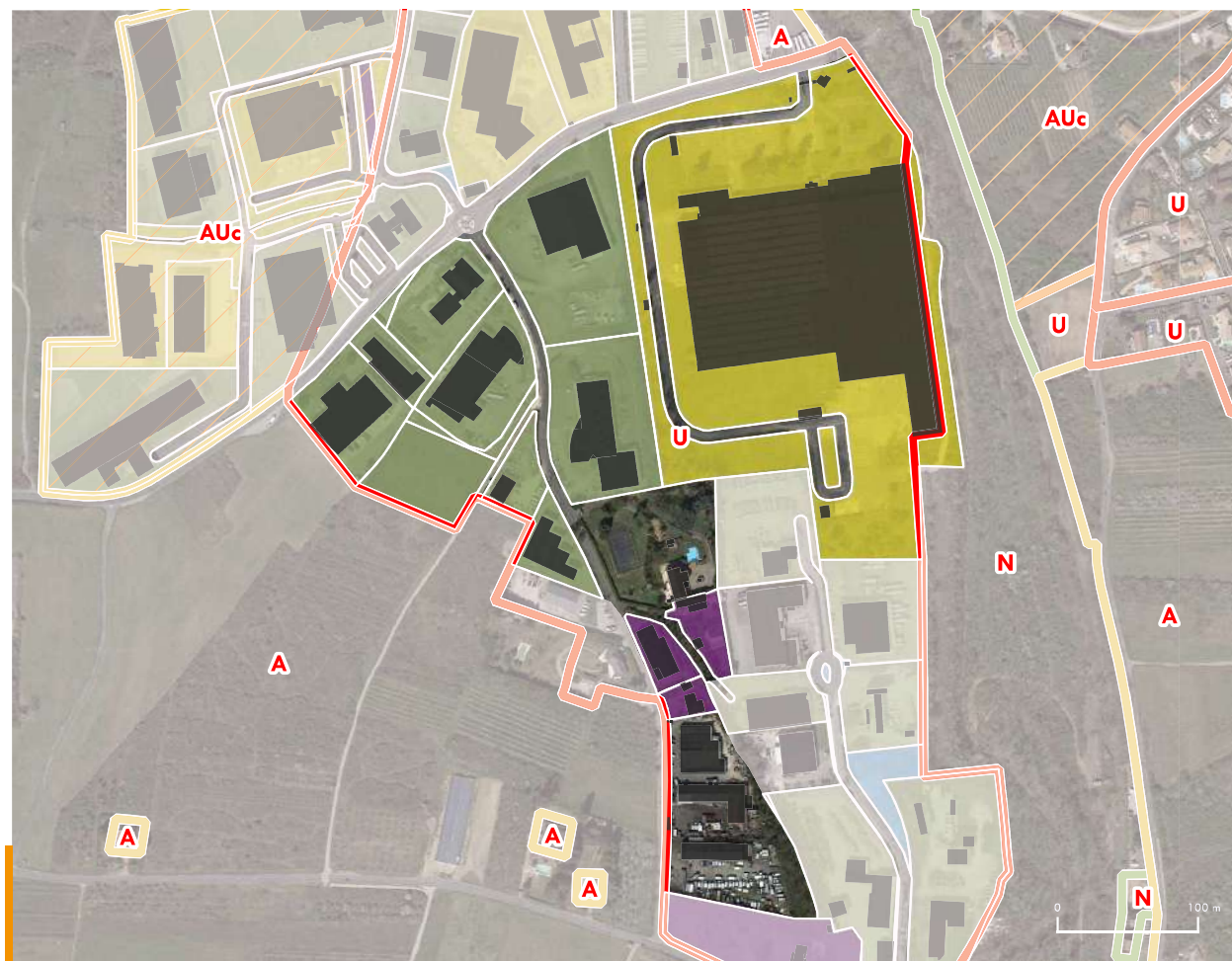
Zonage PLU	Surface	Proportion
AU	0 m ²	0 %
Urbanisé	0 m ²	0 %
Agricole	56 m ²	1.4 %
Naturel	3 988 m ²	98.6 %
TOTAL	4 044 m²	100 %

MAÎTRISE FONCIÈRE

Source(s) : Fichiers fonciers, DGFIP 2021

Surfaces par type de propriétaires (hors voiries)

	Propriétaire	Surface	Part
Personne morale publique	Commune	0 m ²	0 %
	Département	0 m ²	0 %
	EPCI	0 m ²	0 %
	Etat	0 m ²	0 %
	Autres personne morale publique	0 m ²	0 %
Autres personnes morales	Aménageur	0 m ²	0 %
	Promoteur ou investisseur	73 261 m ²	54.7 %
	Autres personne morale	55 727 m ²	41.6 %
	Organisme de logement social	0 m ²	0 %
Personne physique	Personne physique	4 902 m ²	3.7 %
	TOTAL	133 891 m²	100 %



PLU

- Agricole
- A urbaniser
- Naturelle
- Urbaine

Type de propriétaire :

- Personne morale publique
 - Commune
 - Département
 - EPCI
 - Etat
 - Autre personne morale publique

- Autres personnes morales
 - Aménageur
 - Promoteur ou investisseur
 - Autre personne morale
 - Organisme de logement social

- Personne physique

- UF
- Bâti



Désignation Parc des Eclapons

Commune(s) Vourles

Surface totale 17 ha

hors voiries 13 ha

EPCI CC de la Vallée du Garon

Gestion Communautaire



TISSU ÉCONOMIQUE

FONCIER ET IMMOBILIER (2/2)

PROJETS ET POTENTIEL FONCIER

SERVITUDES

UNITÉS FONCIÈRES SUR LA ZONE

Source(s) : BD Topo Bâti, MAJIC

Nombre d'unité foncière : 23

Nombre d'unité foncière bâtie : 17

Nombre d'unité foncière non bâtie : 6

Emprise au sol du bâti :

Emprise au sol du bâti : 47 016 m²

Coefficient d'emprise au sol du bâti sur la base de la surface totale de la zone, hors voirie : 0.36

CES = emprise au sol bâtie / surface totale des UF hors voiries . Le calcul du CES se fait sur la base des données de la BD TOPO 2021 du bâti et des fichiers fonciers 2021. Les secteurs récemment urbanisés et à urbaniser sont pris en compte dans le calcul du CES (et peuvent conduire à des CES minimisés par rapport au CES réel).

Coefficient d'emprise au sol du bâti sur la base de la surface des Unités Foncières bâties : 0.38

TYPE DE BATI SUR LA ZONE

Source(s) : BD Topo Bâti, MAJIC

Répartition des bâtiments par types de surfaces :

Surface moyenne des bâtiments : 2 108 m²

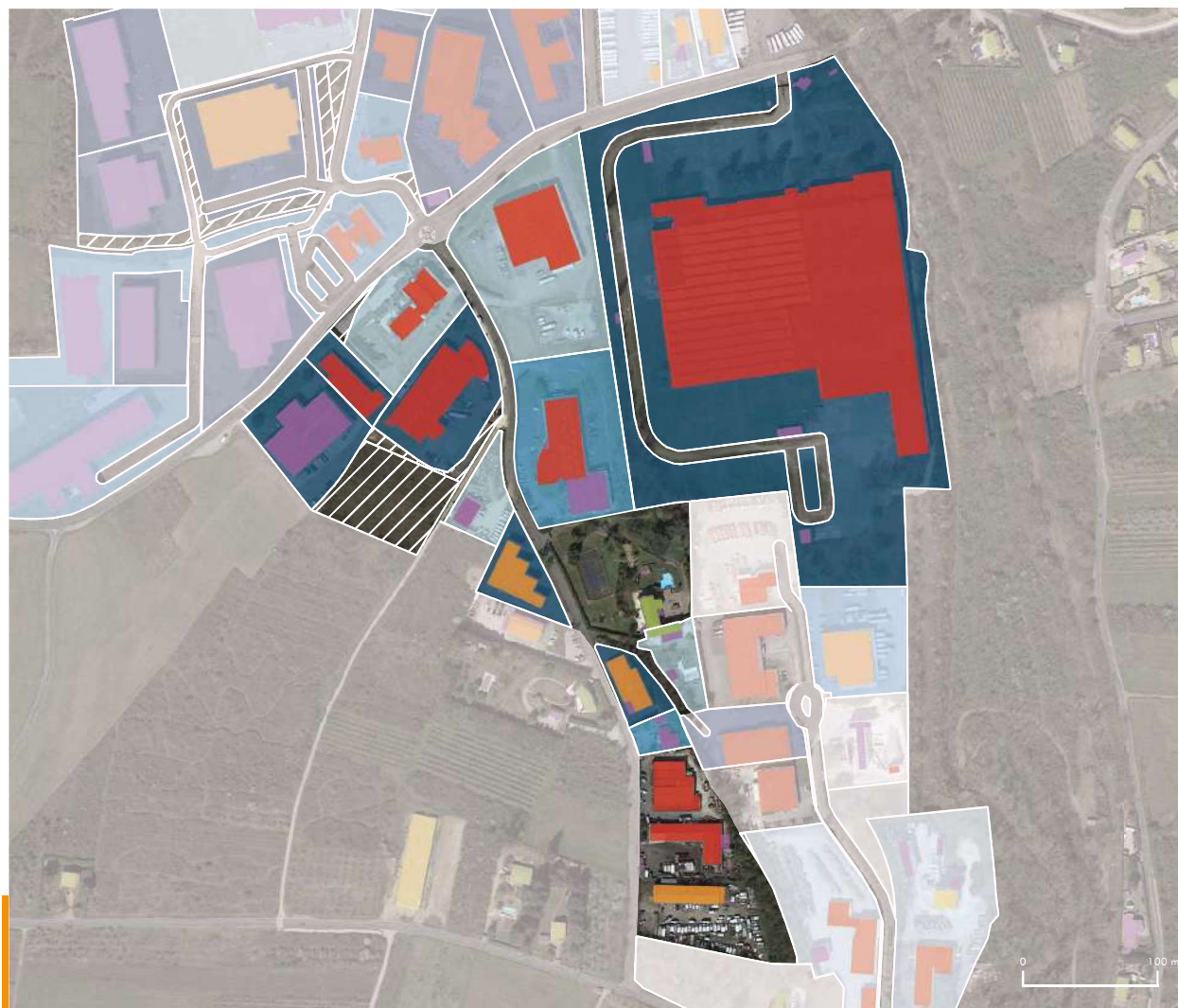
38 bâtiments de moins de 500 m², 2 161 m² / 5 % des surfaces totales de bâti

6 bâtiments de 500-1000 m², 5 149 m² / 11 %

5 bâtiments de 1000-2000 m², 6 440 m² / 14 %

2 bâtiments de 2000-5000 m², 4 877 m² / 10 %

1 bâtiments de plus de 5000 m², 28 389 m² / 60 %



Coefficient d'emprise au sol [nombre d'UF]

Non bâti [6]

0,1 - 0,2 [5]

0,3 - 0,5 [7]

0 - 0,1 [2]

0,2 - 0,3 [3]

0,5 - 1 [0]

Type de bâti

Agricole

Commercial et services

Industriel

Annexe

Indifférencié

Non économique

Source(s) : BD Topo Bâti



Désignation Parc des Eclapons

Commune(s) Pourles

Surface totale 17 ha

hors voiries 13 ha

EPCI CC de la Vallée du Garon

Gestion Communautaire



TISSU ÉCONOMIQUE

FONCIER ET AMÉNAGEMENT

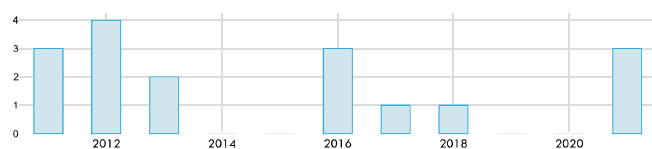
MUTATIONS (1/2)

SERVITUDES

MUTATIONS

Source(s) : DV3F, Cerema

Nombre de mutation par an entre 2010 et 2021



Mutations (DV3F)

Adjudication

Echange

Vente

Vente en l'état futur d'achèvement

Vente terrain à bâtir

UF

Bâti



Désignation Parc des Eclapons

Commune(s) Vourles

Surface totale 17 ha

hors voiries 13 ha

EPCI CC de la Vallée du Garon

Gestion Communautaire



TISSU ÉCONOMIQUE

FONCIER ET AMÉNAGEMENT

PROJETS ET POTENTIEL FONCIER (2/2)

SERVITUDES

POTENTIELS FONCIER

Source(s) : MODAAL/ EPCI

Projets et secteurs à enjeux :

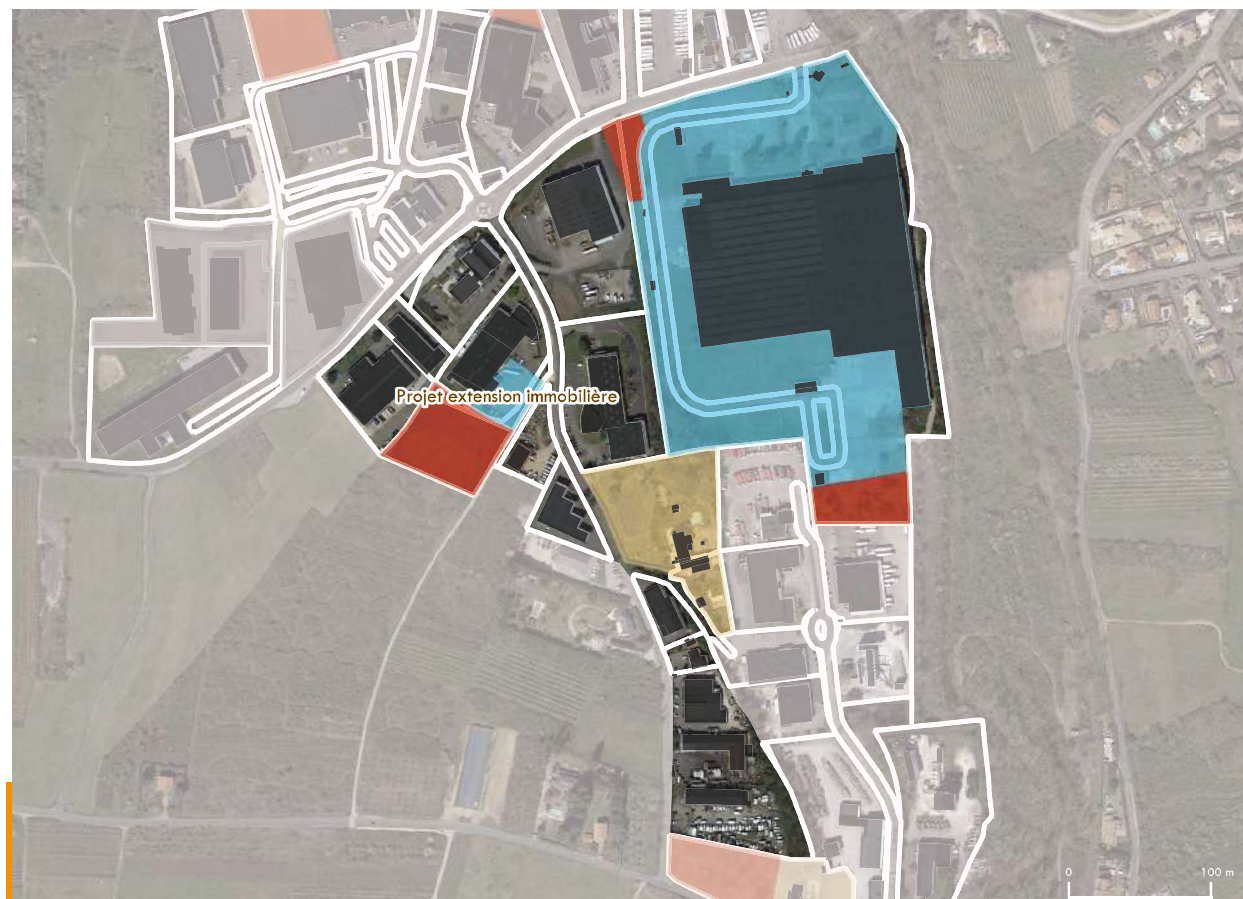
Types de potentiels	Surface
Foncier récemment urbanisé ou requalifié	0 m ²
Projet de densification ou de requalification en cours ou futur	73 601 m ²
Secteur à enjeux identifiés lors des entretiens EPCI	0 m ²
TOTAL	73 601 m²

Potentiel foncier en extension :

Types de potentiels	Surface
Foncier aménagé en cours de commercialisation	0 m ²
Foncier aménagé pré-commercialisé	0 m ²
Foncier AU flêché pour projet d'aménagement	0 m ²
Foncier AU sans projet défini	0 m ²
TOTAL	0 m²

Potentiel de densification de la zone :

Types de potentiels	Surface
Potentiel de densification (remembrement ou réserve foncière)	10 414 m ²
Foncier vacant, à priori dégradé ou à requalifier	0 m ²
Foncier avec usages non économiques	10 786 m ²
Foncier ou local à suivre : future vacance potentielle	0 m ²
TOTAL	21 200 m²



Projets et secteurs à enjeux

- Foncier récemment urbanisé ou requalifié
- Projet de densification ou de requalification en cours ou futur
- Secteur à enjeux identifié lors des entretiens EPCI

Potentiel foncier en extension

- Foncier aménagé en cours de commercialisation
- Foncier aménagé pré-commercialisé
- Foncier AU flêché pour projet d'aménagement
- Foncier AU sans projet défini

Potentiel de densification de la zone

- Potentiel de densification (remembrement ou réserve foncière)
- Foncier vacant, à priori dégradé ou à requalifier
- Foncier avec usages non économiques
- Foncier ou local à veiller : future vacance potentielle

UF Bâti



Désignation Parc des Eclapons

Commune(s) Vourles

Surface totale 17 ha

hors voiries 13 ha

EPCI CC de la Vallée du Garon

Gestion Communautaire



TISSU ÉCONOMIQUE

FONCIER ET AMÉNAGEMENT

PROJETS ET POTENTIEL FONCIER

SERVITUDES

ENVIRONNEMENT

Source(s) : BRGM, Georisques

Nombre de site BASIAS : 4

Nombre de site BASOL : 0

Nombre d'ICPE (Installation classée pour la protection de l'environnement) : 2

Nombre de SIS (Secteur d'information sur les sols) : 0

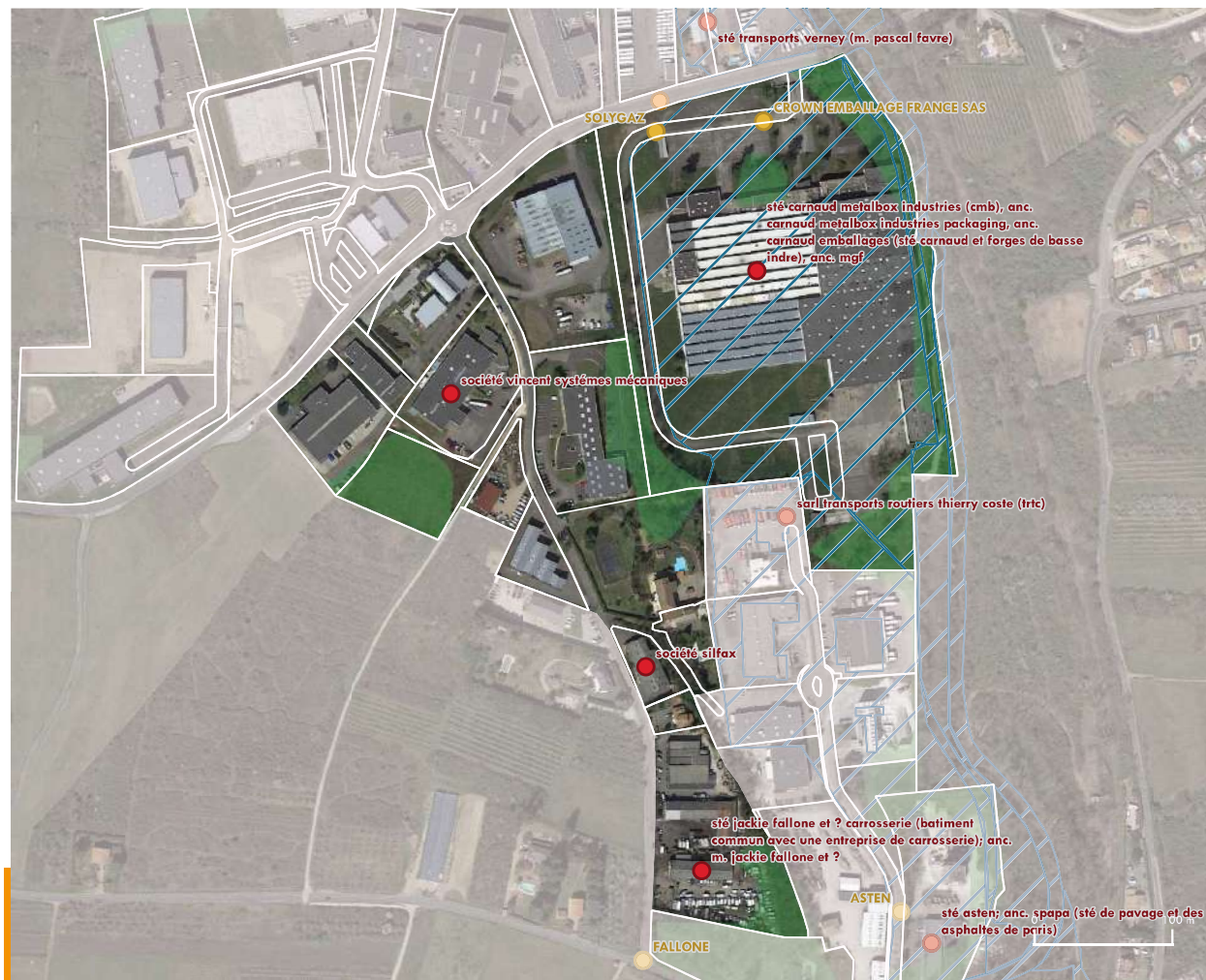
Risque inondation (Crue) : Oui

PPRT (Plan de prévention des risques) : Non

Forêt : Oui

Znieff 1 : Non

Znieff 2 : Non



● BASIAS

● BASOL

● ICPE

■ SIS

▨ Risque inondation

■ Périmètre PPRT

■ Forêt

■ Znieff 1 (INPN)

■ Znieff 2 (INPN)

Zonage (GPU)

■ Agricole

■ Naturelle

■ Naturelle forestière

□ UF



Désignation Parc des Plattes

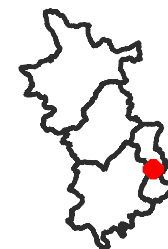
Commune(s) Vourles

Surface totale 19 ha

hors voiries 17 ha

EPCI CC de la Vallée du Garon

Gestion Communautaire



TISSU ÉCONOMIQUE

FONCIER ET IMMOBILIER

PROJET ET POTENTIEL FONCIER

SERVITUDES

ESTIMATION DU NOMBRE D'EMPLOIS ET D'ÉTABLISSEMENTS SUR LA ZONE

Source(s) : UrbanLyon, Retraitement Modaal

Types d'emplois et d'établissements sur la zone

	Nombre d'emplois estimés	Part (en %) par rapport à l'emploi total de la zone	Nombre d'établissements estimés
Transports, logistique	16	3 %	2
Agriculture	0	0 %	0
BTP	64	14 %	8
Services aux particuliers	0	0 %	2
Commerce de gros automobile	54	12 %	6
Commerce de détail	4	1 %	2
Services aux entreprises, finance, immobilier	144	31 %	29
Industrie, énergie, environnement	185	40 %	11
TOTAL	467	100 %	60

Ratio du nombre d'emploi par hectare sur la base de la surface totale de la zone, hors voirie : 28

Ratio du nombre d'emploi par hectare sur la base de la surface des Unités Foncières bâties : 30

Nombre d'établissements par tranche d'effectif salarié :

employés <10 : 47 établissements entre 10 et 19 : 6
entre 20 et 49 : 6 entre 50 et 249 : 1 >250 : 0

SERVICES ET ÉQUIPEMENTS SUR LA ZONE

Source(s) : Base permanente des équipements 2021

Types d'établissements sur la zone

Types d'équipements	Nombre d'établissements
Commerces	1
Enseignement	0
Santé	0
Services aux particuliers et aux salariés	4
Sports, loisirs et culture	0
tourisme	0
Transports et déplacements	0
TOTAL	5

*Estimation issue du fichier SIRENE 2022 qui malgré un retraitement Modaal pour améliorer la géolocalisation, peut malgré tout être imprécis dans la bonne localisation des établissements



1 Nb établissements/adresse

1 Nb équipements/adresse

■ Bâti

□ UF

🚂 Gare

— Route



Désignation Parc des Plattes

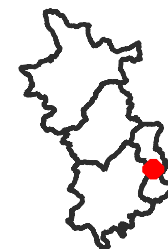
Commune(s) Vourles

Surface totale 19 ha

hors voiries 17 ha

EPCI CC de la Vallée du Garon

Gestion Communautaire



TISSU ÉCONOMIQUE

FONCIER ET IMMOBILIER (1/2)

PROJET ET POTENTIEL FONCIER

SERVITUDES

ZONAGE DOCUMENT D'URBANISME

Source(s) : GPU

Surfaces liées au zonage du PLU (avec voiries)

Zonage PLU	Surface	Proportion
AU	77 865 m ²	41.5 %
Urbanisé	109 751 m ²	58.5 %
Agricole	137 m ²	0.1 %
Naturel	8 m ²	0 %
TOTAL	187 761 m²	100 %

MAÎTRISE FONCIÈRE

Source(s) : Fichiers fonciers, DGFIP 2021

Surfaces par type de propriétaires (hors voiries)

	Propriétaire	Surface	Part
Personne morale publique	Commune	2 202 m ²	1.3 %
	Département	0 m ²	0 %
	EPCI	0 m ²	0 %
	Etat	0 m ²	0 %
	Autres personne morale publique	0 m ²	0 %
Autres personnes morales	Aménageur	0 m ²	0 %
	Promoteur ou investisseur	47 007 m ²	28.5 %
	Autres personne morale	114 232 m ²	69.2 %
	Organisme de logement social	0 m ²	0 %
Personne physique	Personne physique	1 696 m ²	1 %
	TOTAL	165 136 m²	100 %



PLU

- Agricole
- A urbaniser
- Naturelle
- Urbaine

Type de propriétaire :

Personne morale publique

- Commune
- Département
- EPCI
- Etat
- Autre personne morale publique

Autres personnes morales

- Aménageur
- Promoteur ou investisseur
- Autre personne morale
- Organisme de logement social

Personne physique

- UF
- Bâti



Désignation Parc des Plattes

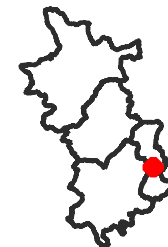
Commune(s) Pourles

Surface totale 19 ha

hors voiries 17 ha

EPCI CC de la Vallée du Garon

Gestion Communautaire



TISSU ÉCONOMIQUE

FONCIER ET IMMOBILIER (2/2)

PROJETS ET POTENTIEL FONCIER

SERVITUDES

UNITÉS FONCIÈRES SUR LA ZONE

Source(s) : BD Topo Bâti, MAJIC

Nombre d'unité foncière : 39

Nombre d'unité foncière bâtie : 31

Nombre d'unité foncière non bâtie : 8

Emprise au sol du bâti :

Emprise au sol du bâti : 47 322 m²

Coefficient d'emprise au sol du bâti sur la base de la surface totale de la zone, hors voirie : 0.28

CES = emprise au sol bâtie / surface totale des UF hors voiries . Le calcul du CES se fait sur la base des données de la BD TOPO 2021 du bâti et des fichiers fonciers 2021. Les secteurs récemment urbanisés et à urbaniser sont pris en compte dans le calcul du CES (et peuvent conduire à des CES minimisés par rapport au CES réel).

Coefficient d'emprise au sol du bâti sur la base de la surface des Unités Foncières bâties : 0.3

TYPE DE BATI SUR LA ZONE

Source(s) : BD Topo Bâti, MAJIC

Répartition des bâtiments par types de surfaces :

Surface moyenne des bâtiments : 1 206 m²

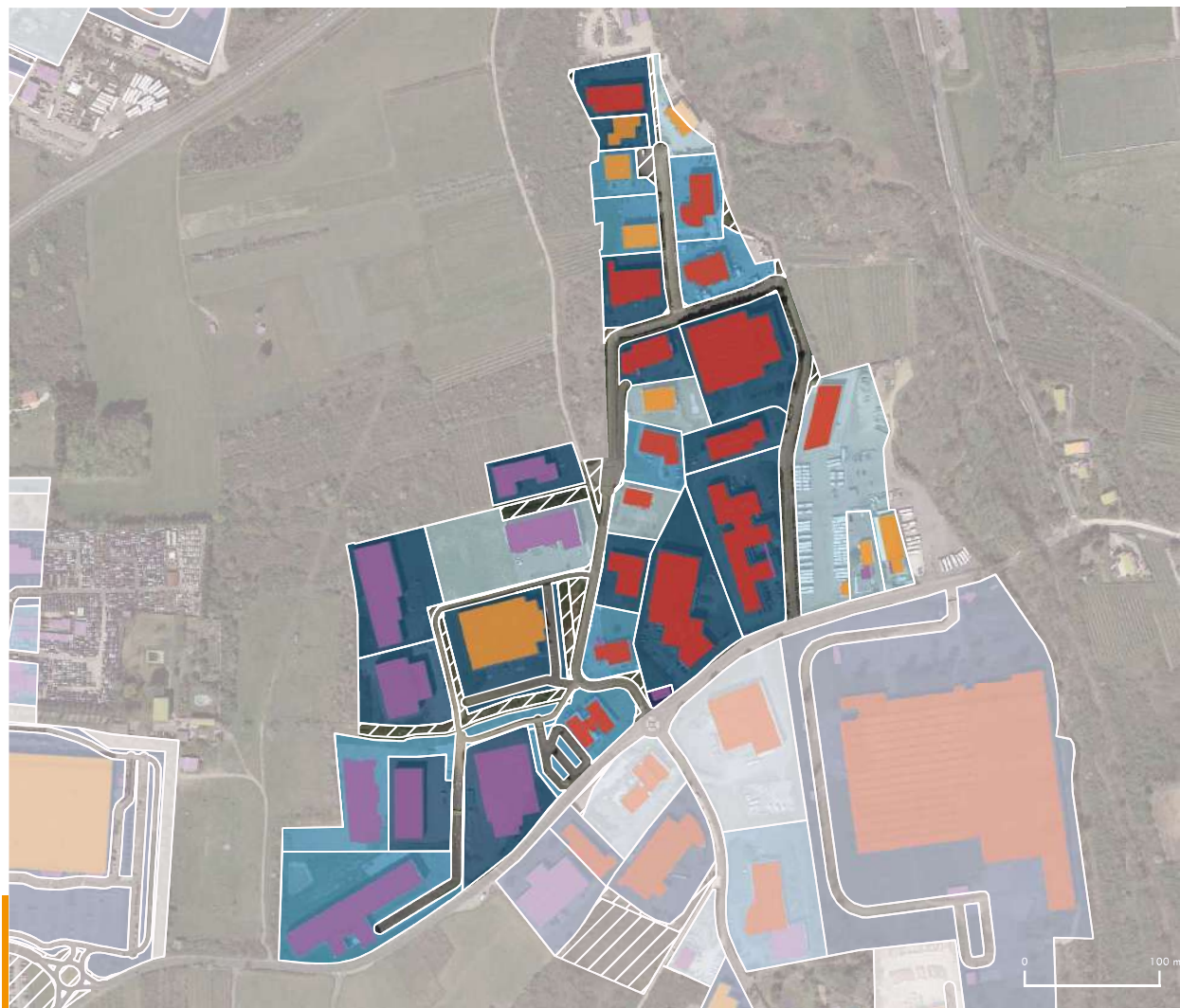
19 bâtiments de moins de 500 m², 2 336 m² / 5 % des surfaces totales de bâti

13 bâtiments de 500-1000 m², 9 342 m² / 20 %

8 bâtiments de 1000-2000 m², 10 365 m² / 22 %

8 bâtiments de 2000-5000 m², 25 279 m² / 53 %

0 bâtiments de plus de 5000 m², 0 m² / 0 %



Coefficient d'emprise au sol [nombre d'UF]

Non bâti [8]

0,1 - 0,2 [6]

0,3 - 0,5 [15]

0 - 0,1 [1]

0,2 - 0,3 [9]

0,5 - 1 [1]

Type de bâti

Agricole

Commercial et services

Industriel

Annexe

Indifférencié

Non économique

Source(s) : BD Topo Bâti



Désignation Parc des Plattes

Commune(s) Vourles

Surface totale 19 ha

hors voiries 17 ha

EPCI CC de la Vallée du Garon

Gestion Communautaire



TISSU ÉCONOMIQUE

FONCIER ET AMÉNAGEMENT

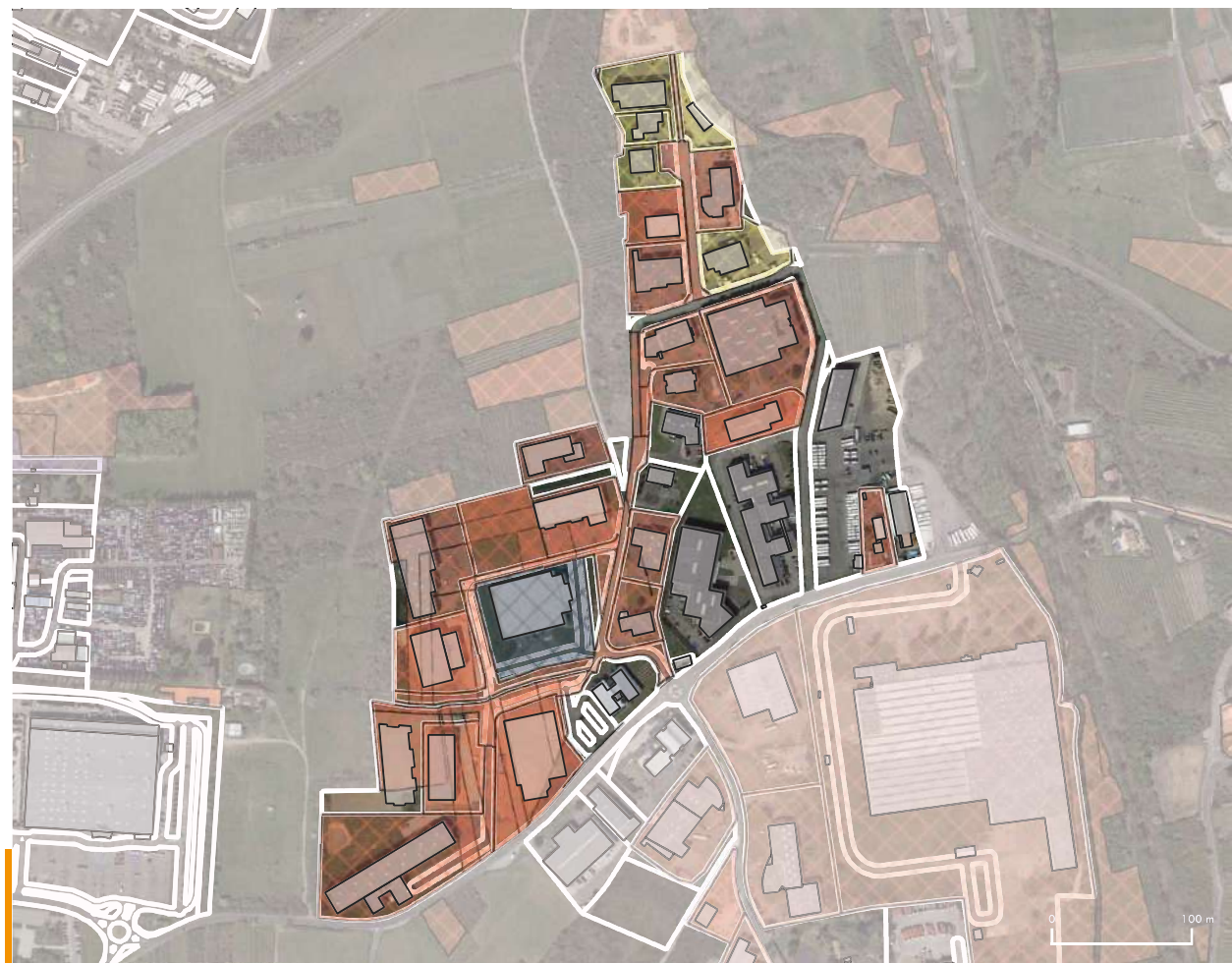
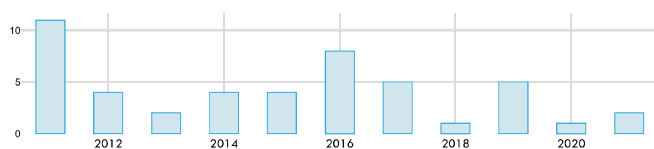
MUTATIONS (1/2)

SERVITUDES

MUTATIONS

Source(s) : DV3F, Cerema

Nombre de mutation par an entre 2010 et 2021



Mutations (DV3F)

Adjudication

Echange

Vente

Vente en l'état futur d'achèvement

Vente terrain à bâtir

UF

Bâti



Désignation Parc des Plattes

Commune(s) Vourles

Surface totale 19 ha

hors voiries 17 ha

EPCI CC de la Vallée du Garon

Gestion Communautaire



TISSU ÉCONOMIQUE

FONCIER ET AMÉNAGEMENT

PROJETS ET POTENTIEL FONCIER (2/2)

SERVITUDES

POTENTIELS FONCIER

Source(s) : MODAAL/ EPCI

Projets et secteurs à enjeux :

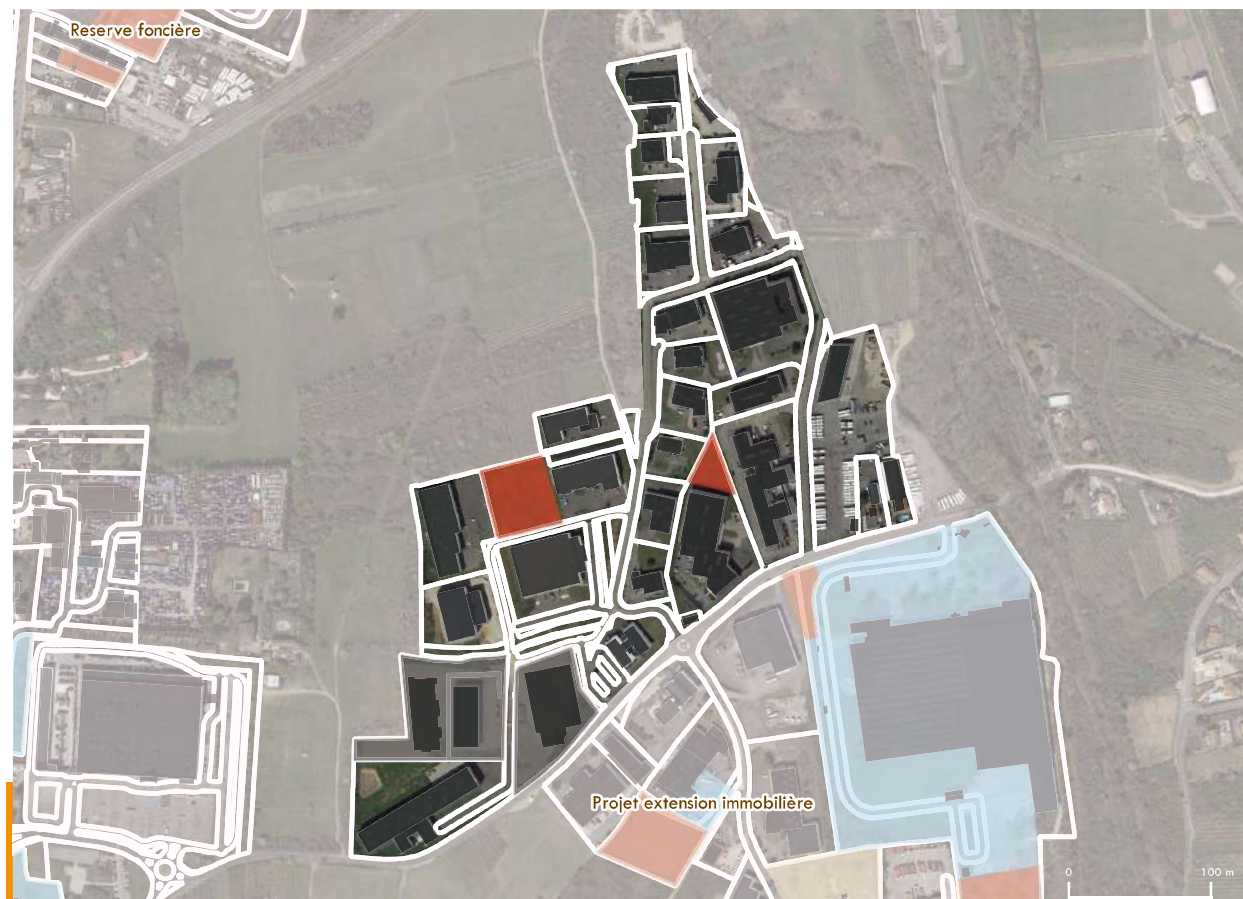
Types de potentiels	Surface
Foncier récemment urbanisé ou requalifié	19 371 m ²
Projet de densification ou de requalification en cours ou futur	0 m ²
Secteur à enjeux identifiés lors des entretiens EPCI	0 m ²
TOTAL	19 371 m²

Potentiel foncier en extension :

Types de potentiels	Surface
Foncier aménagé en cours de commercialisation	0 m ²
Foncier aménagé pré-commercialisé	0 m ²
Foncier AU flêché pour projet d'aménagement	0 m ²
Foncier AU sans projet défini	0 m ²
TOTAL	0 m²

Potentiel de densification de la zone :

Types de potentiels	Surface
Potentiel de densification (remembrement ou réserve foncière)	6 134 m ²
Foncier vacant, à priori dégradé ou à requalifier	0 m ²
Foncier avec usages non économiques	0 m ²
Foncier ou local à suivre : future vacance potentielle	0 m ²
TOTAL	6 134 m²



Projets et secteurs à enjeux

- Foncier récemment urbanisé ou requalifié
- Projet de densification ou de requalification en cours ou futur
- Secteur à enjeux identifiés lors des entretiens EPCI

Potentiel foncier en extension

- Foncier aménagé en cours de commercialisation
- Foncier aménagé pré-commercialisé
- Foncier AU flêché pour projet d'aménagement
- Foncier AU sans projet défini

Potentiel de densification de la zone

- Potentiel de densification (remembrement ou réserve foncière)
- Foncier vacant, à priori dégradé ou à requalifier
- Foncier avec usages non économiques
- Foncier ou local à veiller : future vacance potentielle

UF Bâti



Désignation Parc des Plattes

Commune(s) Vourles

Surface totale 19 ha

hors voiries 17 ha

EPCI CC de la Vallée du Garon

Gestion Communautaire



TISSU ÉCONOMIQUE

FONCIER ET AMÉNAGEMENT

PROJETS ET POTENTIEL FONCIER

SERVITUDES

ENVIRONNEMENT

Source(s) : BRGM, Georisques

Nombre de site BASIAS : 1

Nombre de site BASOL : 0

Nombre d'ICPE (Installation classée pour la protection de l'environnement) : 0

Nombre de SIS (Secteur d'information sur les sols) : 0

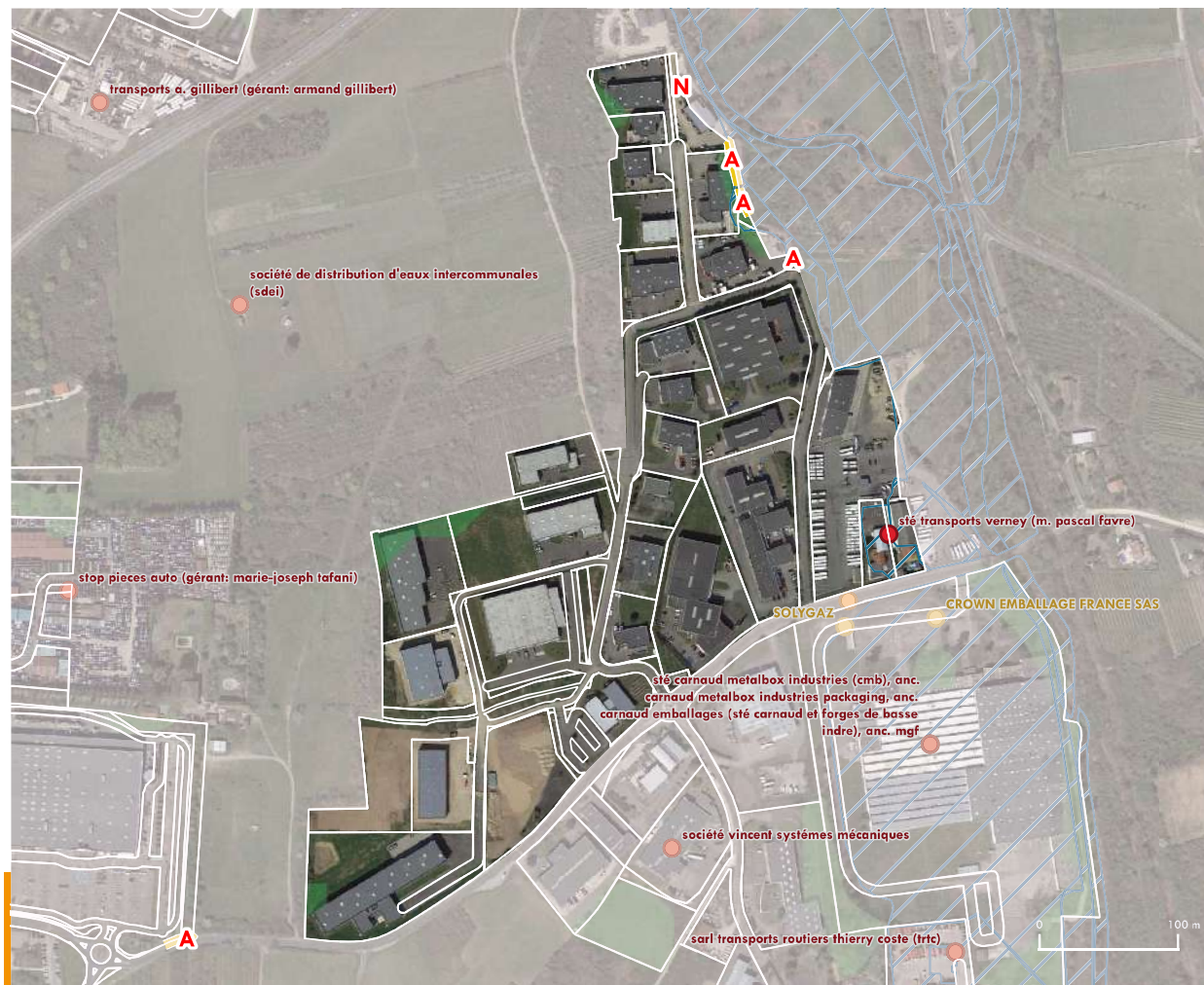
Risque inondation (Crue) : Oui

PPRT (Plan de prévention des risques) : Non

Forêt : Oui

Znieff 1 : Non

Znieff 2 : Non



● BASIAS

▨ Risque inondation

■ Znieff 1 (INPN)

Zonage (GPU)

□ UF

● BASOL

■ Périètre PPRT

■ Znieff 2 (INPN)

▨ Agricole

● ICPE

■ Forêt

▨ Naturelle

■ SIS

▨ Naturelle forestière



Désignation Parc du Pont Lunettes

Commune(s) Vourles

Surface totale 7 ha

hors voiries 6 ha

EPCI CC de la Vallée du Garon

Gestion Communautaire



TISSU ÉCONOMIQUE

FONCIER ET IMMOBILIER

PROJET ET POTENTIEL FONCIER

SERVITUDES

ESTIMATION DU NOMBRE D'EMPLOIS ET D'ÉTABLISSEMENTS SUR LA ZONE

Source(s) : UrbanLyon, Retraitement Modaal

Types d'emplois et d'établissements sur la zone

	Nombre d'emplois estimés	Part (en %) par rapport à l'emploi total de la zone	Nombre d'établissements estimés
Transports, logistique	70	29 %	2
Agriculture	0	0 %	0
BTP	85	35 %	4
Services aux particuliers	0	0 %	0
Commerce de gros automobile	78	32 %	4
Commerce de détail	0	0 %	0
Services aux entreprises, finance, immobilier	8	3 %	9
Industrie, énergie, environnement	2	1 %	2
TOTAL	243	100 %	21

Ratio du nombre d'emploi par hectare sur la base de la surface totale de la zone, hors voirie : 42

Ratio du nombre d'emploi par hectare sur la base de la surface des Unités Foncières bâties : 42

Nombre d'établissements par tranche d'effectif salarié :

employés <10 : 14 établissements entre 10 et 19 : 1
entre 20 et 49 : 6 entre 50 et 249 : 0 >250 : 0

SERVICES ET ÉQUIPEMENTS SUR LA ZONE

Source(s) : Base permanente des équipements 2021

Types d'établissements sur la zone

Types d'équipements	Nombre d'établissements
Commerces	0
Enseignement	0
Santé	0
Services aux particuliers et aux salariés	2
Sports, loisirs et culture	0
tourisme	0
Transports et déplacements	0
TOTAL	2

*Estimation issue du fichier SIRENE 2022 qui malgré un retraitement Modaal pour améliorer la géolocalisation, peut malgré tout être imprécis dans la bonne localisation des établissements



1 Nb établissements/adresse

1 Nb équipements/adresse

■ Bâti

□ UF

🚂 Gare

— Route



Désignation Parc du Pont Lunettes

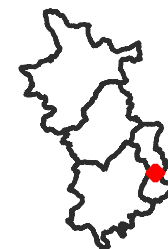
Commune(s) Vourles

Surface totale 7 ha

hors voiries 6 ha

EPCI CC de la Vallée du Garon

Gestion Communautaire



TISSU ÉCONOMIQUE

FONCIER ET IMMOBILIER (1/2)

PROJET ET POTENTIEL FONCIER

SERVITUDES

ZONAGE DOCUMENT D'URBANISME

Source(s) : GPU

Surfaces liées au zonage du PLU (avec voiries)

Zonage PLU	Surface	Proportion
AU	0 m ²	0 %
Urbanisé	234 088 m ²	99.6 %
Agricole	463 m ²	0.2 %
Naturel	500 m ²	0.2 %
TOTAL	235 051 m²	100 %

MAÎTRISE FONCIÈRE

Source(s) : Fichiers fonciers, DGFIP 2021

Surfaces par type de propriétaires (hors voiries)

	Propriétaire	Surface	Part
Personne morale publique	Commune	2 771 m ²	4.8 %
	Département	43 m ²	0.1 %
	EPCI	0 m ²	0 %
	Etat	0 m ²	0 %
	Autres personne morale publique	0 m ²	0 %
Autres personnes morales	Aménageur	0 m ²	0 %
	Promoteur ou investisseur	6 221 m ²	10.8 %
	Autres personne morale	40 375 m ²	70.2 %
	Organisme de logement social	0 m ²	0 %
Personne physique	Personne physique	8 126 m ²	14.1 %
	TOTAL	57 536 m²	100 %



PLU

- Agricole
- A urbaniser
- Naturelle
- Urbaine

Type de propriétaire :

- Personne morale publique
 - Commune
 - Département
 - EPCI
 - Etat
 - Autre personne morale publique

- Autres personnes morales
 - Aménageur
 - Promoteur ou investisseur
 - Autre personne morale
 - Organisme de logement social

- Personne physique

- UF
- Bâti



Désignation Parc du Pont Lunettes

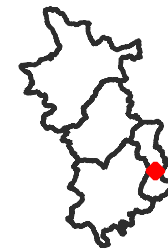
Commune(s) Vourles

Surface totale 7 ha

hors voiries 6 ha

EPCI CC de la Vallée du Garon

Gestion Communautaire



TISSU ÉCONOMIQUE

FONCIER ET IMMOBILIER (2/2)

PROJETS ET POTENTIEL FONCIER

SERVITUDES

UNITÉS FONCIÈRES SUR LA ZONE

Source(s) : BD Topo Bâti, MAJIC

Nombre d'unité foncière : 15

Nombre d'unité foncière bâtie : 12

Nombre d'unité foncière non bâtie : 3

Emprise au sol du bâti :

Emprise au sol du bâti : 11 146 m²

Coefficient d'emprise au sol du bâti sur la base de la surface totale de la zone, hors voirie : 0.65

CES = emprise au sol bâtie / surface totale des UF hors voiries . Le calcul du CES se fait sur la base des données de la BD TOPO 2021 du bâti et des fichiers fonciers 2021. Les secteurs récemment urbanisés et à urbaniser sont pris en compte dans le calcul du CES (et peuvent conduire à des CES minimisés par rapport au CES réel).

Coefficient d'emprise au sol du bâti sur la base de la surface des Unités Foncières bâties : 0.66

TYPE DE BATI SUR LA ZONE

Source(s) : BD Topo Bâti, MAJIC

Répartition des bâtiments par types de surfaces :

Surface moyenne des bâtiments : 2 511 m²

24 bâtiments de moins de 500 m², 1 963 m² / 18 % des surfaces totales de bâti

2 bâtiments de 500-1000 m², 1 752 m² / 16 %

5 bâtiments de 1000-2000 m², 7 431 m² / 67 %

0 bâtiments de 2000-5000 m², 0 m² / 0 %

0 bâtiments de plus de 5000 m², 0 m² / 0 %



Coefficient d'emprise au sol [nombre d'UF]

Non bâti [3]

0,1 - 0,2 [3]

0,3 - 0,5 [2]

0 - 0,1 [4]

0,2 - 0,3 [3]

0,5 - 1 [0]

Type de bâti

Agricole

Commercial et services

Industriel

Annexe

Indifférencié

Non économique

Source(s) : BD Topo Bâti



Désignation Parc du Pont Lunettes

Commune(s) Pourles

Surface totale 7 ha

hors voiries 6 ha

EPCI CC de la Vallée du Garon

Gestion Communautaire



TISSU ÉCONOMIQUE

FONCIER ET AMÉNAGEMENT

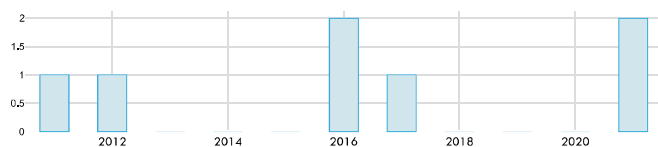
MUTATIONS (1/2)

SERVITUDES

MUTATIONS

Source(s) : DV3F, Cerema

Nombre de mutation par an entre 2010 et 2021



Mutations (DV3F)

- Adjudication
- Echange
- Vente
- Vente en l'état futur d'achèvement
- Vente terrain à bâtir

- UF
- Bâti



Désignation Parc du Pont Lunettes

Commune(s) Vourles

Surface totale 7 ha

hors voiries 6 ha

EPCI CC de la Vallée du Garon

Gestion Communautaire



TISSU ÉCONOMIQUE

FONCIER ET AMÉNAGEMENT

PROJETS ET POTENTIEL FONCIER (2/2)

SERVITUDES

POTENTIELS FONCIER

Source(s) : MODAAL/ EPCI

Projets et secteurs à enjeux :

Types de potentiels	Surface
Foncier récemment urbanisé ou requalifié	0 m2
Projet de densification ou de requalification en cours ou futur	0 m2
Secteur à enjeux identifiés lors des entretiens EPCI	0 m2
TOTAL	0 m2

Potentiel foncier en extension :

Types de potentiels	Surface
Foncier aménagé en cours de commercialisation	0 m2
Foncier aménagé pré-commercialisé	0 m2
Foncier AU fléché pour projet d'aménagement	0 m2
Foncier AU sans projet défini	0 m2
TOTAL	0 m2

Potentiel de densification de la zone :

Types de potentiels	Surface
Potentiel de densification (remembrement ou réserve foncière)	4 383 m2
Foncier vacant, à priori dégradé ou à requalifier	0 m2
Foncier avec usages non économiques	3 732 m2
Foncier ou local à suivre : future vacance potentielle	0 m2
TOTAL	8 115 m2



Projets et secteurs à enjeux

- Foncier récemment urbanisé ou requalifié
- Projet de densification ou de requalification en cours ou futur
- Secteur à enjeux identifié lors des entretiens EPCI

Potentiel foncier en extension

- Foncier aménagé en cours de commercialisation
- Foncier aménagé pré-commercialisé
- Foncier AU fléché pour projet d'aménagement
- Foncier AU sans projet défini

Potentiel de densification de la zone

- Potentiel de densification (remembrement ou réserve foncière)
- Foncier vacant, à priori dégradé ou à requalifier
- Foncier avec usages non économiques
- Foncier ou local à veiller : future vacance potentielle

UF Bâti



Désignation Parc du Pont Lunettes

Commune(s) Vourles

Surface totale 7 ha

hors voiries 6 ha

EPCI CC de la Vallée du Garon

Gestion Communautaire



TISSU ÉCONOMIQUE

FONCIER ET AMÉNAGEMENT

PROJETS ET POTENTIEL FONCIER

SERVITUDES

ENVIRONNEMENT

Source(s) : BRGM, Georisques

Nombre de site BASIAS : 2

Nombre de site BASOL : 0

Nombre d'ICPE (Installation classée pour la protection de l'environnement) : 1

Nombre de SIS (Secteur d'information sur les sols) : 0

Risque inondation (Crue) : Oui

PPRT (Plan de prévention des risques) : Non

Forêt : Oui

Znieff 1 : Non

Znieff 2 : Non



● BASIAS

● BASOL

● ICPE

■ SIS

▨ Risque inondation

■ Périmètre PPRT

■ Forêt

■ Znieff 1 (INPN)

■ Znieff 2 (INPN)

Zonage (GPU)

■ Agricole

■ Naturelle

■ Naturelle forestière

□ UF



Désignation Le Guichardet

Commune(s) Chaponost

Surface totale 3 ha

hors voiries 2 ha

EPCI CC de la Vallée du Garon

Gestion Non communautaire



TISSU ÉCONOMIQUE

FONCIER ET IMMOBILIER

PROJET ET POTENTIEL FONCIER

SERVITUDES

ESTIMATION DU NOMBRE D'EMPLOIS ET D'ÉTABLISSEMENTS SUR LA ZONE

Source(s) : UrbanLyon, Retraitement Modaal

Types d'emplois et d'établissements sur la zone

	Nombre d'emplois estimés	Part (en %) par rapport à l'emploi total de la zone	Nombre d'établissements estimés
Transports, logistique	0	0 %	0
Agriculture	0	0 %	0
BTP	0	0 %	2
Services aux particuliers	0	0 %	0
Commerce de gros automobile	0	0 %	0
Commerce de détail	0	0 %	0
Services aux entreprises, finance, immobilier	0	0 %	1
Industrie, énergie, environnement	0	0 %	1
TOTAL	0	0 %	4

Ratio du nombre d'emploi par hectare sur la base de la surface totale de la zone, hors voirie : 0

Ratio du nombre d'emploi par hectare sur la base de la surface des Unités Foncières bâties : 0

Nombre d'établissements par tranche d'effectif salarié :

employés <10 : 4 établissements entre 10 et 19 : 0

entre 20 et 49 : 0 entre 50 et 249 : 0 >250 : 0

SERVICES ET ÉQUIPEMENTS SUR LA ZONE

Source(s) : Base permanente des équipements 2021

Types d'établissements sur la zone

Types d'équipements	Nombre d'établissements
Commerces	0
Enseignement	0
Santé	0
Services aux particuliers et aux salariés	1
Sports, loisirs et culture	0
tourisme	0
Transports et déplacements	0
TOTAL	1

*Estimation issue du fichier SIRENE 2022 qui malgré un retraitement Modaal pour améliorer la géolocalisation, peut malgré tout être imprécis dans la bonne localisation des établissements



1 Nb établissements/adresse

2 Nb équipements/adresse

Bâti

UF

Gare

Route



Désignation Le Guichardet

Commune(s) Chaponost

Surface totale 3 ha

hors voiries 2 ha

EPCI CC de la Vallée du Garon

Gestion Non communautaire



TISSU ÉCONOMIQUE

FONCIER ET IMMOBILIER (1/2)

PROJET ET POTENTIEL FONCIER

SERVITUDES

ZONAGE DOCUMENT D'URBANISME

Source(s) : GPU

Surfaces liées au zonage du PLU (avec voiries)

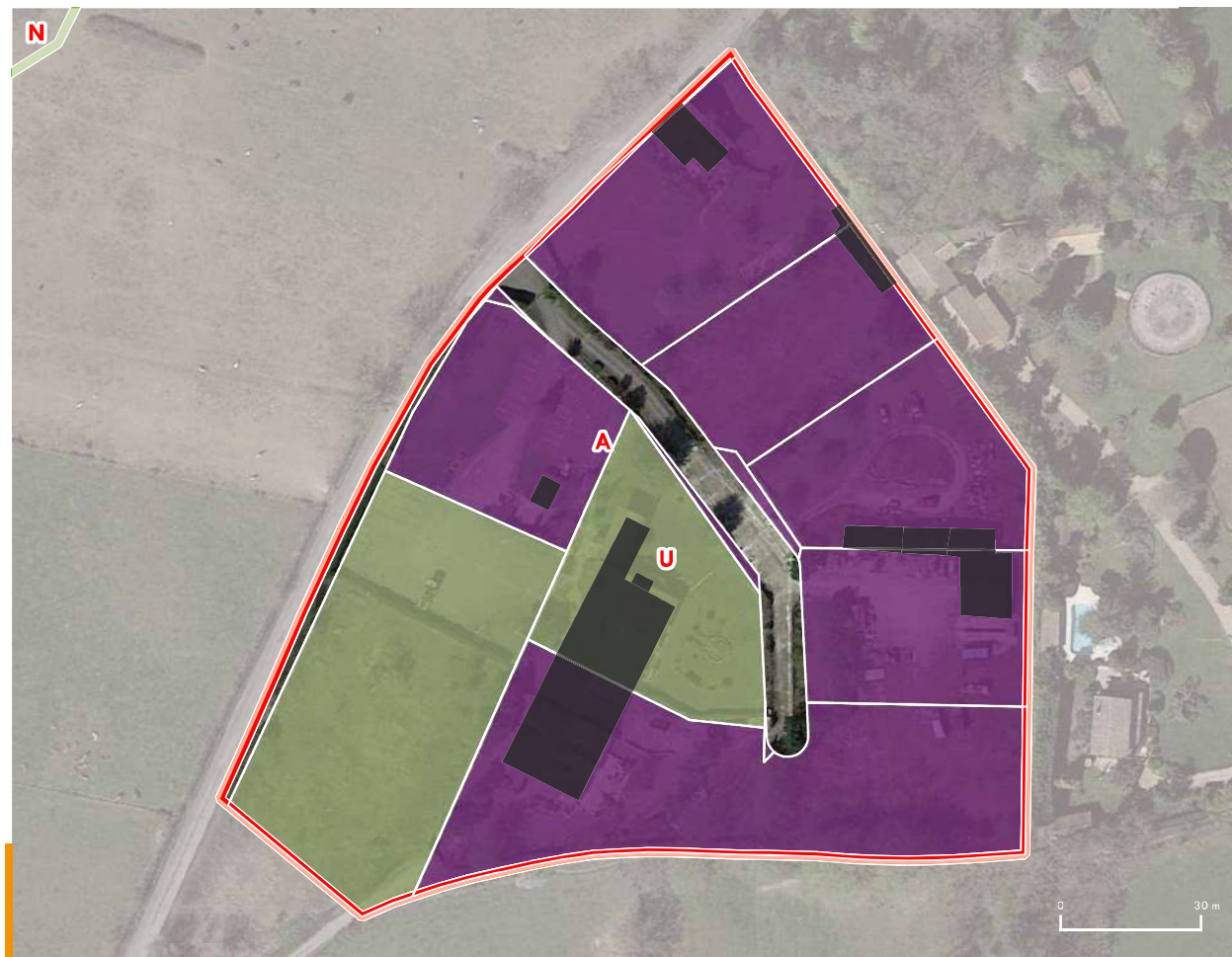
Zonage PLU	Surface	Proportion
AU	0 m ²	0 %
Urbanisé	25 636 m ²	100 %
Agricole	0 m ²	0 %
Naturel	0 m ²	0 %
TOTAL	25 636 m²	100 %

MAÎTRISE FONCIÈRE

Source(s) : Fichiers fonciers, DGFIP 2021

Surfaces par type de propriétaires (hors voiries)

	Propriétaire	Surface	Part
Personne morale publique	Commune	0 m ²	0 %
	Département	0 m ²	0 %
	EPCI	0 m ²	0 %
	Etat	0 m ²	0 %
	Autres personne morale publique	0 m ²	0 %
Autres personnes morales	Aménageur	0 m ²	0 %
	Promoteur ou investisseur	0 m ²	0 %
	Autres personne morale	7 089 m ²	29.9 %
	Organisme de logement social	0 m ²	0 %
Personne physique	Personne physique	16 638 m ²	70.1 %
	TOTAL	23 727 m²	100 %



PLU

- Agricole
- A urbaniser
- Naturelle
- Urbaine

Type de propriétaire :

Personne morale publique

- Commune
- Département
- EPCI
- Etat
- Autre personne morale publique

Autres personnes morales

- Aménageur
- Promoteur ou investisseur
- Autre personne morale
- Organisme de logement social

Personne physique

- UF
- Bâti



Désignation Le Guichardet

Commune(s) Chaponost

Surface totale 3 ha

hors voiries 2 ha

EPCI CC de la Vallée du Garon

Gestion Non communautaire



TISSU ÉCONOMIQUE

FONCIER ET IMMOBILIER (2/2)

PROJETS ET POTENTIEL FONCIER

SERVITUDES

UNITÉS FONCIÈRES SUR LA ZONE

Source(s) : BD Topo Bâti, MAJIC

Nombre d'unité foncière : 9

Nombre d'unité foncière bâtie : 7

Nombre d'unité foncière non bâtie : 2

Emprise au sol du bâti :

Emprise au sol du bâti : 1 902 m²

Coefficient d'emprise au sol du bâti sur la base de la surface totale de la zone, hors voirie : 0.08

CES = emprise au sol bâtie / surface totale des UF hors voiries . Le calcul du CES se fait sur la base des données de la BD TOPO 2021 du bâti et des fichiers fonciers 2021. Les secteurs récemment urbanisés et à urbaniser sont pris en compte dans le calcul du CES (et peuvent conduire à des CES minimisés par rapport au CES réel).

Coefficient d'emprise au sol du bâti sur la base de la surface des Unités Foncières bâties : 0.1

TYPE DE BATI SUR LA ZONE

Source(s) : BD Topo Bâti, MAJIC

Répartition des bâtiments par types de surfaces :

Surface moyenne des bâtiments : 210 m²

7 bâtiments de moins de 500 m², 738 m² / 39 % des surfaces totales de bâti

2 bâtiments de 500-1000 m², 1 164 m² / 61 %

0 bâtiments de 1000-2000 m², 0 m² / 0 %

0 bâtiments de 2000-5000 m², 0 m² / 0 %

0 bâtiments de plus de 5000 m², 0 m² / 0 %



Coefficient d'emprise au sol [nombre d'UF]

Non bâti [2]

0,1 - 0,2 [2]

0,3 - 0,5 [0]

0 - 0,1 [4]

0,2 - 0,3 [1]

0,5 - 1 [0]

Type de bâti

Agricole

Commercial et services

Industriel

Annexe

Indifférencié

Non économique

Source(s) : BD Topo Bâti



Désignation Le Guichardet

Commune(s) Chaponost

Surface totale 3 ha

hors voiries 2 ha

EPCI CC de la Vallée du Garon

Gestion Non communautaire



TISSU ÉCONOMIQUE

FONCIER ET AMÉNAGEMENT

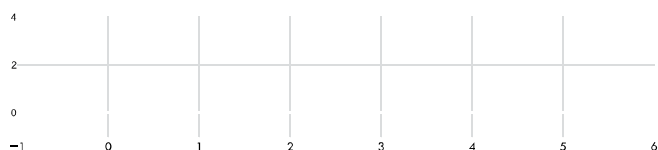
MUTATIONS (1/2)

SERVITUDES

MUTATIONS

Source(s) : DV3F, Cerema

Nombre de mutation par an entre 2010 et 2021



Mutations (DV3F)

- Adjudication
- Echange
- Vente
- Vente en l'état futur d'achèvement
- Vente terrain à bâtir

- UF
- Bâti



Désignation Le Guichardet

Commune(s) Chaponost

Surface totale 3 ha

hors voiries 2 ha

EPCI CC de la Vallée du Garon

Gestion Non communautaire



TISSU ÉCONOMIQUE

FONCIER ET AMÉNAGEMENT

PROJETS ET POTENTIEL FONCIER (2/2)

SERVITUDES

POTENTIELS FONCIER

Source(s) : MODAAL/ EPCI

Projets et secteurs à enjeux :

Types de potentiels	Surface
Foncier récemment urbanisé ou requalifié	0 m2
Projet de densification ou de requalification en cours ou futur	0 m2
Secteur à enjeux identifiés lors des entretiens EPCI	25 537 m2
TOTAL	25 537 m2

Potentiel foncier en extension :

Types de potentiels	Surface
Foncier aménagé en cours de commercialisation	0 m2
Foncier aménagé pré-commercialisé	0 m2
Foncier AU fléché pour projet d'aménagement	0 m2
Foncier AU sans projet défini	0 m2
TOTAL	0 m2

Potentiel de densification de la zone :

Types de potentiels	Surface
Potentiel de densification (remembrement ou réserve foncière)	4 782 m2
Foncier vacant, à priori dégradé ou à requalifier	0 m2
Foncier avec usages non économiques	2 870 m2
Foncier ou local à suivre : future vacance potentielle	0 m2
TOTAL	7 652 m2



Projets et secteurs à enjeux

- Foncier récemment urbanisé ou requalifié
- Projet de densification ou de requalification en cours ou futur
- Secteur à enjeux identifiés lors des entretiens EPCI

Potentiel foncier en extension

- Foncier aménagé en cours de commercialisation
- Foncier aménagé pré-commercialisé
- Foncier AU fléché pour projet d'aménagement
- Foncier AU sans projet défini

Potentiel de densification de la zone

- Potentiel de densification (remembrement ou réserve foncière)
- Foncier vacant, à priori dégradé ou à requalifier
- Foncier avec usages non économiques
- Foncier ou local à veiller : future vacance potentielle

UF Bâti



Désignation Le Guichardet

Commune(s) Chaponost

Surface totale 3 ha

hors voiries 2 ha

EPCI CC de la Vallée du Garon

Gestion Non communautaire



TISSU ÉCONOMIQUE

FONCIER ET AMÉNAGEMENT

PROJETS ET POTENTIEL FONCIER

SERVITUDES

ENVIRONNEMENT

Source(s) : BRGM, Georisques

Nombre de site BASIAS : 0

Nombre de site BASOL : 0

Nombre d'ICPE (Installation classée pour la protection de l'environnement) : 0

Nombre de SIS (Secteur d'information sur les sols) : 0

Risque inondation (Crue) : Non

PPRT (Plan de prévention des risques) : Non

Forêt : Oui

Znieff 1 : Non

Znieff 2 : Non



● BASIAS

● BASOL

● ICPE

■ SIS

▨ Risque inondation

■ Périmètre PPRT

■ Forêt

■ Znieff 1 (INPN)

■ Znieff 2 (INPN)

Zonage (GPU)

■ Agricole

■ Naturelle

■ Naturelle forestière

□ UF

Commune	ZAE	Contenance cadastrale (m²)	Parcelle bâtie	Adresse	Propriétaire
BRIGNAIS	Parc des Vallieres	1511	Oui	BASSES VALLIERES	PBDG5N - DES VALLIAIRES - Propriétaire
BRIGNAIS	Parc des Vallieres	1672	Non	BASSES VALLIERES	PBC46X - COMMUNE DE BRIGNAIS - Propriétaire
BRIGNAIS	Parc des Vallieres	2932	Oui	9023 RTE D IRIIGNY	PBDHJ3 - SCI HYDRY - Propriétaire
BRIGNAIS	Parc des Vallieres	1500	Non	BASSES VALLIERES	PBDG5N - DES VALLIAIRES - Propriétaire
BRIGNAIS	Parc des Vallieres	1658	Non	BASSES VALLIERES	PBJ4D6 - CELT - Propriétaire
BRIGNAIS	Parc des Vallieres	475	Non	BASSES VALLIERES	PBDMQ6 - SAI - Propriétaire
BRIGNAIS	Parc des Vallieres	2360	Non	BASSES VALLIERES	PBFG52 - HURSIN ET FILS SA - Propriétaire
BRIGNAIS	Parc des Vallieres	34	Non	BASSES VALLIERES	PBJ4D6 - CELT - Propriétaire
BRIGNAIS	Parc des Vallieres	141	Non	BASSES VALLIERES	PBDMQ6 - SAI - Propriétaire
BRIGNAIS	Parc des Vallieres	99	Non	BASSES VALLIERES	PBDMQ6 - SAI - Propriétaire
BRIGNAIS	Parc des Vallieres	4759	Non	BASSES VALLIERES	PBJ4D6 - CELT - Propriétaire
BRIGNAIS	Parc des Vallieres	4	Non	BASSES VALLIERES	PBDMQ6 - SAI - Propriétaire
BRIGNAIS	Parc des Vallieres	686	Oui	21 CHE DE L INDUSTRIE	PBD757 - LES COPROPRIETAIRES WEST PARK - Propriétaire
BRIGNAIS	Parc des Vallieres	1717	Oui	9002 CHE DES BASSES VALLIERES	PBJ85L - SCI LE MUR - Propriétaire
BRIGNAIS	Parc des Vallieres	1916	Non	BASSES VALLIERES	PBJ4D6 - CELT - Propriétaire
BRIGNAIS	Parc des Vallieres	68	Non	BASSES VALLIERES	PBJ4D6 - CELT - Propriétaire
BRIGNAIS	Parc des Vallieres	989	Oui	9007 CHE DES BASSES VALLIERES	PBFDGZ - D P M C - Propriétaire
BRIGNAIS	Parc des Vallieres	7901	Oui	12 CHE DES BASSES VALLIERES	PBHB23 - BERARD - Propriétaire
BRIGNAIS	Parc des Vallieres	3950	Oui	CHE DES BASSES VALLIERES	PBHB23 - BERARD - Propriétaire
BRIGNAIS	Parc des Vallieres	14616	Oui	9002 CHE DES BASSES VALLIERES	PBD949 - LES COPROPRIETAIRES BA 125 - Propriétaire
BRIGNAIS	Parc des Vallieres	375	Non	BASSES VALLIERES	PBJ4D6 - CELT - Propriétaire
BRIGNAIS	Parc des Vallieres	2333	Oui	9001 CHE DE L INDUSTRIE	PBDVKC - SCI PRABOURE - Propriétaire
BRIGNAIS	Parc des Vallieres	759	Oui	9002 CHE DE L INDUSTRIE	PBC46X - COMMUNE DE BRIGNAIS - Propriétaire
BRIGNAIS	Parc des Vallieres	1569	Oui	2 CHE DES BASSES VALLIERES	PBGT47 - PSFAIMMO - Propriétaire
BRIGNAIS	Parc des Vallieres	1421	Oui	4 CHE DES BASSES VALLIERES	PBHMMDH - VALLIERIMMO - Propriétaire
BRIGNAIS	Parc des Vallieres	73	Non	CHE DE L INDUSTRIE	PBC46X - COMMUNE DE BRIGNAIS - Propriétaire
BRIGNAIS	Parc des Vallieres	566	Non	BASSES VALLIERES	PBC46X - COMMUNE DE BRIGNAIS - Propriétaire
BRIGNAIS	Parc des Vallieres	4091	Oui	35 RTE D IRIIGNY	PBD5HH - MALERBA DISTRIBUTION RHONE ALPES - Propriétaire
BRIGNAIS	Parc des Vallieres	670	Non	BASSES VALLIERES	PBJ4D6 - CELT - Propriétaire
BRIGNAIS	Parc des Vallieres	5272	Oui	8 CHE DES BASSES VALLIERES	PBD2QM - SCI 8 CHEMIN DES BASSES VALLIERES - Propriétaire
BRIGNAIS	Parc des Vallieres	1866	Non	BASSES VALLIERES	PBJ4D6 - CELT - Propriétaire
BRIGNAIS	Parc des Vallieres	6470	Non	BASSES VALLIERES	PBJ4D6 - CELT - Propriétaire
BRIGNAIS	Parc des Vallieres	822	Non	BASSES VALLIERES	PBDJ9K - FABROTHO - Propriétaire
BRIGNAIS	Parc des Vallieres	12873	Oui	37 RTE D IRIIGNY	PBJ4D6 - CELT - Propriétaire
BRIGNAIS	Parc des Vallieres	4653	Oui	9004 CHE DES BASSES VALLIERES	PBHB23 - BERARD - Propriétaire
BRIGNAIS	Parc des Vallieres	3308	Oui	37 CHE DE L INDUSTRIE	PBFG52 - HURSIN ET FILS SA - Propriétaire
BRIGNAIS	Parc des Vallieres	3180	Non	BASSES VALLIERES	PBJ4D6 - CELT - Propriétaire
BRIGNAIS	Parc des Vallieres	3000	Oui	35 RUE DE L'INDUSTRIE	PBJPTX - LES COPROPRIETAIRES - Propriétaire
BRIGNAIS	Parc des Vallieres	1666	Oui	37 CHE DE L INDUSTRIE	PBFG52 - HURSIN ET FILS SA - Propriétaire
BRIGNAIS	Parc des Vallieres	1658	Oui	47 CHE DE L INDUSTRIE	PBFB72 - SCI DES 2F - Propriétaire
BRIGNAIS	Parc des Vallieres	1261	Non	BASSES VALLIERES	PBFB72 - SCI DES 2F - Propriétaire
BRIGNAIS	Parc des Vallieres	1172	Oui	9001 RTE D IRIIGNY	PBDHJ3 - SCI HYDRY - Propriétaire
BRIGNAIS	Parc des Vallieres	950	Non	BASSES VALLIERES	PBDHJ3 - SCI HYDRY - Propriétaire
BRIGNAIS	Parc des Vallieres	449	Non	BASSES VALLIERES	PBDHJ3 - SCI HYDRY - Propriétaire
BRIGNAIS	Parc des Vallieres	477	Non	BASSES VALLIERES	PBDHJ3 - SCI HYDRY - Propriétaire
BRIGNAIS	Parc des Vallieres	72	Non	BASSES VALLIERES	PBDHJ3 - SCI HYDRY - Propriétaire
BRIGNAIS	Parc des Vallieres	223	Non	BASSES VALLIERES	PBJ4D6 - CELT - Propriétaire
BRIGNAIS	Parc des Vallieres	1420	Non	BASSES VALLIERES	PBDJ9K - FABROTHO - Propriétaire
BRIGNAIS	Parc des Vallieres	1480	Non	BASSES VALLIERES	PBDJ9K - FABROTHO - Propriétaire
BRIGNAIS	Parc des Vallieres	2136	Non	BASSES VALLIERES	PBFG52 - HURSIN ET FILS SA - Propriétaire
BRIGNAIS	Parc des Vallieres	391	Non	BASSES VALLIERES	PBFNTB - COMMUNAUTE COMMUNES VALLEE DU GARON - Propriétaire
BRIGNAIS	Parc des Vallieres	10206	Oui	BASSES VALLIERES	PBKGFY - NOVA BRIGNAIS - Propriétaire
BRIGNAIS	Parc des Vallieres	3121	Oui	BASSES VALLIERES	PBDJ9K - FABROTHO - Propriétaire
BRIGNAIS	Parc des Vallieres	455	Non	BASSES VALLIERES	PBHN3H - FONCIERE C ET C - Propriétaire
BRIGNAIS	Parc des Vallieres	1717	Oui	45 CHE DE L INDUSTRIE	PBFMLP - FONCIERE C ET C - Propriétaire
BRIGNAIS	Parc des Vallieres	360	Non	45 CHE DE L INDUSTRIE	PBFNTB - COMMUNAUTE COMMUNES VALLEE DU GARON - Propriétaire
BRIGNAIS	Parc des Vallieres	2213	Oui	51 CHE DE L INDUSTRIE	P996GX - BPCE LEASE IMMO - Propriétaire PBFHDX - BPIFRANCE - Propriétaire
BRIGNAIS	Parc des Vallieres	1815	Oui	53 CHE DE L INDUSTRIE	PBHJ72 - BRIGNAIS - Propriétaire
BRIGNAIS	Parc des Vallieres	193	Non	FONT NOIRE	MCVQZX - MME SARDA/VIVIANNE MARIE - Propriétaire MB533N - MME DUVAL/NATHALIE MARIE - Propriétaire
BRIGNAIS	Parc des Vallieres	105	Non	18 CHE DE L INDUSTRIE	PBJNQX - PELM IMMOBILIER - Propriétaire
BRIGNAIS	Parc des Vallieres	2986	Oui	20 CHE DE L INDUSTRIE	PBJNQX - PELM IMMOBILIER - Propriétaire
BRIGNAIS	Parc des Vallieres	4333	Oui	16 CHE DE L INDUSTRIE	MCVQZX - MME SARDA/VIVIANNE MARIE - Propriétaire MB533N - MME DUVAL/NATHALIE MARIE - Propriétaire
BRIGNAIS	Parc des Vallieres	105	Non	38 CHE DE L INDUSTRIE	MCVQZX - MME SARDA/VIVIANNE MARIE - Propriétaire MB533N - MME DUVAL/NATHALIE MARIE - Propriétaire
BRIGNAIS	Parc des Vallieres	161	Non	BASSES VALLIERES	PBC46X - COMMUNE DE BRIGNAIS - Propriétaire
BRIGNAIS	Parc des Vallieres	170	Non	BASSES VALLIERES	PBC46X - COMMUNE DE BRIGNAIS - Propriétaire
BRIGNAIS	Parc des Vallieres	60	Non	BASSES VALLIERES	PBDS94 - STE FONCIERE MANUFACTURE - Propriétaire
BRIGNAIS	Parc des Vallieres	856	Non	BASSES VALLIERES	PBJ4D6 - CELT - Propriétaire
BRIGNAIS	Parc des Vallieres	801	Non	BASSES VALLIERES	PBC46X - COMMUNE DE BRIGNAIS - Propriétaire
BRIGNAIS	Parc des Vallieres	2816	Non	BASSES VALLIERES	PBJ4D6 - CELT - Propriétaire
BRIGNAIS	Parc des Vallieres	5693	Non	BASSES VALLIERES	PBJ4D6 - CELT - Propriétaire
BRIGNAIS	Parc des Vallieres	91	Non	BASSES VALLIERES	PBC46X - COMMUNE DE BRIGNAIS - Propriétaire
BRIGNAIS	Parc des Vallieres	880	Non	21 ALL DES IRIS	PBD757 - LES COPROPRIETAIRES WEST PARK - Propriétaire

BRIGNAIS	Parc des Vallieres	1167	Non	21 CHE DE L INDUSTRIE	PBD757 - LES COPROPRIETAIRES WEST PARK - Propriétaire
BRIGNAIS	Parc des Vallieres	2447	Non	21 CHE DE L INDUSTRIE	PBD757 - LES COPROPRIETAIRES WEST PARK - Propriétaire
BRIGNAIS	Parc des Vallieres	2083	Non	BASSES VALLIERES	PBJ4D6 - CELT - Propriétaire
BRIGNAIS	Parc des Vallieres	378	Non	BASSES VALLIERES	PBC46X - COMMUNE DE BRIGNAIS - Propriétaire
BRIGNAIS	Parc des Vallieres	178	Non	21 CHE DE L INDUSTRIE	PBD757 - LES COPROPRIETAIRES WEST PARK - Propriétaire
BRIGNAIS	Parc des Vallieres	378	Non	BASSES VALLIERES	PBC46X - COMMUNE DE BRIGNAIS - Propriétaire
BRIGNAIS	Parc des Vallieres	2877	Non	21 CHE DE L INDUSTRIE	PBD757 - LES COPROPRIETAIRES WEST PARK - Propriétaire
BRIGNAIS	Parc des Vallieres	320	Non	22 IMP DE L'INDUSTRIE	PBF872 - SCI DES 2F - Propriétaire
BRIGNAIS	Parc des Vallieres	2	Non	BASSES VALLIERES	PBC46X - COMMUNE DE BRIGNAIS - Propriétaire
BRIGNAIS	Parc des Vallieres	169	Non	BASSES VALLIERES	PBF872 - SCI DES 2F - Propriétaire
BRIGNAIS	Parc des Vallieres	1496	Non	BASSES VALLIERES	PBF872 - SCI DES 2F - Propriétaire
BRIGNAIS	Parc des Vallieres	446	Non	BASSES VALLIERES	PBF872 - SCI DES 2F - Propriétaire
BRIGNAIS	Parc des Vallieres	1952	Oui	22 IMP DE L'INDUSTRIE	PBK3L - LES COPROPRIETAIRES - Propriétaire
BRIGNAIS	Parc des Vallieres	274	Non	BASSES VALLIERES	PBF872 - SCI DES 2F - Propriétaire
BRIGNAIS	Parc des Vallieres	11	Non	BASSES VALLIERES	PBF872 - SCI DES 2F - Propriétaire
BRIGNAIS	Parc des Vallieres	1510	Non	22 IMP DE L'INDUSTRIE	PBK3L - LES COPROPRIETAIRES - Propriétaire
BRIGNAIS	Parc des Vallieres	6	Non	BASSES VALLIERES	PBF872 - SCI DES 2F - Propriétaire
BRIGNAIS	Parc des Vallieres	150	Non	BASSES VALLIERES	PBF872 - SCI DES 2F - Propriétaire
BRIGNAIS	Parc des Vallieres	71	Non	BASSES VALLIERES	PBFDGZ - D P M C - Propriétaire
BRIGNAIS	Parc des Vallieres	1447	Oui	LES AIGAIS	PBJZN7 - FONCIERE BERTRAND - Propriétaire
BRIGNAIS	Parc des Vallieres	7205	Oui	12 IMP DU CHATEAU-ROUGE	PBJPG6 - LES COPROPRIETAIRES - PropriétairePBJPHB - SYND DES COPROPRIETAIRES DU 12B IMP CHATEAU ROUGE AY197 - Syndic de copropriété
BRIGNAIS	Parc des Vallieres	4776	Oui	CHE DES BASSES VALLIERES	PBJK9M - SCI VALLIERES - Propriétaire
BRIGNAIS	Parc des Vallieres	980	Non	CHE DES BASSES VALLIERES	PBJK9M - SCI VALLIERES - Propriétaire
BRIGNAIS	Parc des Vallieres	1120	Oui	9 CHE DES BASSES VALLIERES	PBJK9M - SCI VALLIERES - Propriétaire
BRIGNAIS	Parc des Vallieres	184	Non	CHE DES BASSES VALLIERES	PBJK9M - SCI VALLIERES - Propriétaire
BRIGNAIS	Parc des Vallieres	584	Oui	RTE DE LYON	PBDJN7 - STE PROTECTRICE DES ANIMAUX OISEAUX UTILES A L AGRICULTURE D - Propriétaire
BRIGNAIS	Parc des Vallieres	3945	Oui	LES AIGAIS	PBDJN7 - STE PROTECTRICE DES ANIMAUX OISEAUX UTILES A L AGRICULTURE D - Propriétaire
BRIGNAIS	Parc des Vallieres	310	Non	LES AIGAIS	PBDFFT - STE PROTECTRICE DES ANIMAUX - Propriétaire
BRIGNAIS	Parc des Vallieres	184	Non	LES AIGAIS	PBDFFT - STE PROTECTRICE DES ANIMAUX - Propriétaire
BRIGNAIS	Parc des Vallieres	11251	Oui	7 RTE DE LYON	PBDT89 - COPROPRIETAIRES 926112 - Propriétaire
BRIGNAIS	Parc des Vallieres	2473	Non	LES AIGAIS	PBDJN7 - STE PROTECTRICE DES ANIMAUX OISEAUX UTILES A L AGRICULTURE D - Propriétaire
BRIGNAIS	Parc des Vallieres	3404	Oui	LES AIGAIS	PBDJN7 - STE PROTECTRICE DES ANIMAUX OISEAUX UTILES A L AGRICULTURE D - Propriétaire
BRIGNAIS	Parc des Vallieres	43	Oui	9022 RUE MERE ELISE RIVET	P998MW - ENEDIS - PropriétaireP9MBBF - ENEDIS - Gérant, mandataire, gestionnaire
BRIGNAIS	Parc des Vallieres	1031	Non	LES AIGAIS	PBD2SF - GEORRAY - Propriétaire
BRIGNAIS	Parc des Vallieres	806	Non	HTES VALLIERES	MCB9FV - MME CHOMEL DE VARAGNES/AGNES MARIE THERESE FRANCE - Usufruitier (associé avec N) MBHPDV - MME MERIC DE BELLEFON/SYLVIE MARIE FRANCE - Nu-propiétaire (associé avec U) MCMFJK - MME MERIC DE BELLEFON/ANNICK - Nu-propiétaire (associé avec U) MC8J9
BRIGNAIS	Parc des Vallieres	1501	Oui	LES AIGAIS	P996GX - BPCE LEASE IMMO - Propriétaire PBFHXD - BPIFRANCE - Propriétaire
BRIGNAIS	Parc des Vallieres	590	Non	LES AIGAIS	PBD2SF - GEORRAY - Propriétaire
BRIGNAIS	Parc des Vallieres	5560	Non	LES AIGAIS	PBD2SF - GEORRAY - Propriétaire
BRIGNAIS	Parc des Vallieres	6140	Oui	10 IMP DU CHATEAU-ROUGE	PBHN3H - FONCIERE C ET C - Propriétaire
BRIGNAIS	Parc des Vallieres	4092	Non	LES AIGAIS	PBD2SF - GEORRAY - Propriétaire
BRIGNAIS	Parc des Vallieres	1532	Non	LES AIGAIS	P996GX - BPCE LEASE IMMO - Propriétaire PBFHXD - BPIFRANCE - Propriétaire
BRIGNAIS	Parc des Vallieres	2237	Oui	9000 CHE DES BASSES VALLIERES	PBJK9M - SCI VALLIERES - Propriétaire
BRIGNAIS	Parc des Vallieres	5208	Oui	12 CHE DU CHATEAU ROUGE	PBFH7W - ADMA - Propriétaire
BRIGNAIS	Parc des Vallieres	1033	Non	9000 CHE DES BASSES VALLIERES	PBJK9M - SCI VALLIERES - Propriétaire
BRIGNAIS	Parc des Vallieres	116	Non	9 CHE DES AIGAIS	PBFNTB - COMMUNAUTE COMMUNES VALLEE DU GARON - Propriétaire
BRIGNAIS	Parc des Vallieres	166	Non	CHE DES BASSES VALLIERES	PBH253 - SCI DES VALLIERES - Propriétaire
BRIGNAIS	Parc des Vallieres	1828	Oui	9 CHE DES AIGAIS	PBKSLQ - DU PONANT - Propriétaire
BRIGNAIS	Parc des Vallieres	714	Oui	7 CHE DE L INDUSTRIE	PBG4BX - LE CHATEAU ROUGE - Propriétaire
BRIGNAIS	Parc des Vallieres	342	Non	7 CHE DE L INDUSTRIE	PBDVGJ - LES ARAVIS - Propriétaire
BRIGNAIS	Parc des Vallieres	236	Non	HTES VALLIERES	PBH253 - SCI DES VALLIERES - Propriétaire
BRIGNAIS	Parc des Vallieres	173	Non	HTES VALLIERES	PBC46X - COMMUNE DE BRIGNAIS - Propriétaire
BRIGNAIS	Parc des Vallieres	151	Non	LES AIGAIS	PBG4BX - LE CHATEAU ROUGE - Propriétaire
BRIGNAIS	Parc des Vallieres	37308	Oui	LES AIGAIS	PBD2SF - GEORRAY - Propriétaire
BRIGNAIS	Parc des Vallieres	5612	Non	HTES VALLIERES	PBDVGJ - LES ARAVIS - Propriétaire
BRIGNAIS	Parc des Vallieres	76	Non	HTES VALLIERES	PBG4BX - LE CHATEAU ROUGE - Propriétaire
BRIGNAIS	Parc des Vallieres	3027	Oui	9013 RTE DE LYON	P9971D - GRTGAZ - Propriétaire
BRIGNAIS	Parc des Vallieres	2563	Non	LES AIGAIS	PBJJ43 - SOC PROTECTRICE DES ANIMAUX LYON SUD EST - Propriétaire
BRIGNAIS	Parc des Vallieres	635	Non	LES AIGAIS	P9971D - GRTGAZ - Propriétaire
BRIGNAIS	Parc des Vallieres	642	Non	LES AIGAIS	PBD2SF - GEORRAY - Propriétaire
BRIGNAIS	Parc des Vallieres	212	Non	6 CHE DE L INDUSTRIE	PBFNTB - COMMUNAUTE COMMUNES VALLEE DU GARON - Propriétaire
BRIGNAIS	Parc des Vallieres	3067	Oui	6 CHE DE L INDUSTRIE	PBJJ43 - SOC PROTECTRICE DES ANIMAUX LYON SUD EST - Propriétaire
BRIGNAIS	Parc des Vallieres	455	Non	LES AIGAIS	PBG4BX - LE CHATEAU ROUGE - Propriétaire
BRIGNAIS	Parc des Vallieres	2615	Oui	6 CHE DE L INDUSTRIE	PBJJ43 - SOC PROTECTRICE DES ANIMAUX LYON SUD EST - Propriétaire
BRIGNAIS	Parc des Vallieres	276	Non	LES AIGAIS	PBCSBV - DEPARTEMENT DU RHONE - Propriétaire
BRIGNAIS	Parc des Vallieres	1767	Non	LES AIGAIS	PBDFFT - STE PROTECTRICE DES ANIMAUX - Propriétaire
BRIGNAIS	Parc des Vallieres	3	Non	LES AIGAIS	PBDJN7 - STE PROTECTRICE DES ANIMAUX OISEAUX UTILES A L AGRICULTURE D - Propriétaire
BRIGNAIS	Parc des Vallieres	47	Non	LES AIGAIS	PBDJN7 - STE PROTECTRICE DES ANIMAUX OISEAUX UTILES A L AGRICULTURE D - Propriétaire
BRIGNAIS	Parc des Vallieres	80	Non	LES AIGAIS	PBCSBV - DEPARTEMENT DU RHONE - Propriétaire
BRIGNAIS	Parc des Vallieres	424	Non	LES AIGAIS	PBDJN7 - STE PROTECTRICE DES ANIMAUX OISEAUX UTILES A L AGRICULTURE D - Propriétaire
BRIGNAIS	Parc des Vallieres	45	Non	LES AIGAIS	PBDFFT - STE PROTECTRICE DES ANIMAUX - Propriétaire
BRIGNAIS	Parc des Vallieres	13	Non	LES AIGAIS	PBCSBV - DEPARTEMENT DU RHONE - Propriétaire

BRIGNAIS	Parc des Vallieres	875	Non	LES AIGAIS	PBCSBV - DEPARTEMENT DU RHONE - Propriétaire
BRIGNAIS	Parc des Vallieres	1026	Non	LES AIGAIS	PBCSBV - DEPARTEMENT DU RHONE - Propriétaire
BRIGNAIS	Parc des Vallieres	1842	Non	RTE DE LYON	PBC46X - COMMUNE DE BRIGNAIS - Propriétaire
BRIGNAIS	Parc des Vallieres	74	Non	LES AIGAIS	PBDJN7 - STE PROTECTRICE DES ANIMAUX OISEAUX UTILES A L AGRICULTURE D - Propriétaire
BRIGNAIS	Parc des Vallieres	9	Non	LES AIGAIS	PBCSBV - DEPARTEMENT DU RHONE - Propriétaire
BRIGNAIS	Parc des Vallieres	1287	Oui	9001 IMP DU CHATEAU-ROUGE	PBHDDP - ETA IMMOBILIER - Propriétaire
BRIGNAIS	Parc des Vallieres	213	Non	HTES VALLIERES	PBHDDP - ETA IMMOBILIER - Propriétaire
BRIGNAIS	Parc des Vallieres	1110	Oui	5 CHE DES BASSES VALLIERES	PBDH64 - PAUL MINSSIEUX - Propriétaire
BRIGNAIS	Parc des Vallieres	5075	Oui	7 CHE DES BASSES VALLIERES	PBDH64 - PAUL MINSSIEUX - Propriétaire
BRIGNAIS	Parc des Vallieres	3213	Oui	9015 CHE DES BASSES VALLIERES	PBH253 - SCI DES VALLIERES - Propriétaire
BRIGNAIS	Parc des Vallieres	1500	Oui	CHE DES BASSES VALLIERES	PBJK9M - SCI VALLIERES - Propriétaire
BRIGNAIS	Parc des Vallieres	1205	Oui	9004 CHE DU CHATEAU ROUGE	PBFKBD - LES TILLEULS - Propriétaire
BRIGNAIS	Parc des Vallieres	1133	Non	HTES VALLIERES	PBDHLV - SCI L ARMATE - Propriétaire
BRIGNAIS	Parc des Vallieres	95	Non	CHE DES AIGAIS	MB4BFK - M MINSSIEUX/PAUL GUILLAUME MARIE - Propriétaire
BRIGNAIS	Parc des Vallieres	2952	Oui	5 CHE DE L INDUSTRIE	PBG4BX - LE CHATEAU ROUGE - Propriétaire
BRIGNAIS	Parc des Vallieres	6255	Oui	3 CHE DE L INDUSTRIE	PBH3HS - ATWATER - Propriétaire
BRIGNAIS	Parc des Vallieres	14	Non	CHE DES BASSES VALLIERES	PBJK9M - SCI VALLIERES - Propriétaire
BRIGNAIS	Parc des Vallieres	14	Non	CHE DES BASSES VALLIERES	PBJK9M - SCI VALLIERES - Propriétaire
BRIGNAIS	Parc des Vallieres	12	Non	HTES VALLIERES	PBD2SF - GEORRAY - Propriétaire
BRIGNAIS	Parc des Vallieres	2273	Oui	9001 CHE DES BASSES VALLIERES	PBJK9M - SCI VALLIERES - Propriétaire
BRIGNAIS	Parc des Vallieres	2640	Oui	9015 CHE DES BASSES VALLIERES	PBH253 - SCI DES VALLIERES - Propriétaire
BRIGNAIS	Parc des Vallieres	55	Non	HTES VALLIERES	PBJK9M - SCI VALLIERES - Propriétaire
BRIGNAIS	Parc des Vallieres	180	Non	HTES VALLIERES	PBJK9M - SCI VALLIERES - Propriétaire
BRIGNAIS	Parc des Vallieres	930	Oui	HTES VALLIERES	PBJK9M - SCI VALLIERES - Propriétaire
BRIGNAIS	Parc des Vallieres	3895	Oui	7 CHE DE L INDUSTRIE	MB4BFK - M MINSSIEUX/PAUL GUILLAUME MARIE - Propriétaire
CHAPONOST	Parc de Taffignon	300	Non	TAFFIGNON	PBHMTS - LE FORUM DES AQUEUDUCS - Propriétaire
CHAPONOST	Parc de Taffignon	3305	Non	13 RUE DE LA PIERRE BLEUE	PBKDFJ - LES COPROPRIETAIRES - Propriétaire PBHMTS - LE FORUM DES AQUEUDUCS - Syndic de copropriété
CHAPONOST	Parc de Taffignon	5945	Oui	13 RUE DE LA PIERRE BLEUE	PBKDFJ - LES COPROPRIETAIRES - Propriétaire PBHMTS - LE FORUM DES AQUEUDUCS - Syndic de copropriété
CHAPONOST	Parc de Taffignon	387	Oui	TAFFIGNON	PBKDKQ - LES COPROPRIETAIRES - Propriétaire PBHMTS - LE FORUM DES AQUEUDUCS - Syndic de copropriété
CHAPONOST	Parc de Taffignon	4230	Oui	16 RUE DE LA PIERRE BLEUE	PBKJXC - LES COPROPRIETAIRES AD 845 FORUM ACQUEUDUCS N2 - Propriétaire PBKKLD - SYNDIC LE FORUM DES ACQUEUDUCS AD845 - Syndic de copropriété
CHAPONOST	Parc de Taffignon	2017	Non	TAFFIGNON	PBHMTS - LE FORUM DES AQUEUDUCS - Propriétaire
CHAPONOST	Parc de Taffignon	20	Oui	9000 RTE DES AQUEUDUCS	PBKNXF - LES COPROPRIETAIRES - Propriétaire
CHAPONOST	Parc de Taffignon	237	Non	9000 RTE DES AQUEUDUCS	PBHMTS - LE FORUM DES AQUEUDUCS - Propriétaire
CHAPONOST	Parc de Taffignon	4111	Oui	7 RUE DE LA PIERRE BLEUE	PBHQ6F - COPRO ROUTE DES AQUEUDUCS AD 439 AD 440 - Propriétaire
CHAPONOST	Parc de Taffignon	628	Oui	9000 RTE DES AQUEUDUCS	PBKDKN - LES COPROPRIETAIRES - Propriétaire PBHMTS - LE FORUM DES AQUEUDUCS - Syndic de copropriété
CHAPONOST	Parc de Taffignon	208	Non	9000 RTE DES AQUEUDUCS	PBHMTS - LE FORUM DES AQUEUDUCS - Propriétaire
CHAPONOST	Parc de Taffignon	3994	Non	5 RUE DE LA PIERRE BLEUE	PBKDKQ - LES COPROPRIETAIRES - Propriétaire PBHMTS - LE FORUM DES AQUEUDUCS - Syndic de copropriété
CHAPONOST	Parc de Taffignon	202	Non	9000 RTE DES AQUEUDUCS	PBKDKQ - LES COPROPRIETAIRES - Propriétaire PBHMTS - LE FORUM DES AQUEUDUCS - Syndic de copropriété
CHAPONOST	Parc de Taffignon	71	Non	9000 RTE DES AQUEUDUCS	PBKNXF - LES COPROPRIETAIRES - Propriétaire
CHAPONOST	Parc de Taffignon	1294	Non	8 RUE DE LA PIERRE BLEUE	PBKXSC - LES COPROPRIETAIRES - Propriétaire
CHAPONOST	Parc de Taffignon	1198	Non	9 RUE DE LA PIERRE BLEUE	PBKDKN - LES COPROPRIETAIRES - Propriétaire PBHMTS - LE FORUM DES AQUEUDUCS - Syndic de copropriété
CHAPONOST	Parc de Taffignon	992	Non	9000 RTE DES AQUEUDUCS	PBHQ6F - COPRO ROUTE DES AQUEUDUCS AD 439 AD 440 - Propriétaire
CHAPONOST	Parc de Taffignon	2946	Oui	7 RUE DES ALLIAGES	PBKXSC - LES COPROPRIETAIRES - Propriétaire
CHAPONOST	Parc de Taffignon	3841	Oui	5 RUE DES ALLIAGES	PBKNXF - LES COPROPRIETAIRES - Propriétaire
CHAPONOST	Parc de Taffignon	1233	Non	TAFFIGNON	PBHMTS - LE FORUM DES AQUEUDUCS - Propriétaire
CHAPONOST	Parc de Taffignon	597	Non	9004 CHE DU TAFFIGNON	PBHMTS - LE FORUM DES AQUEUDUCS - Propriétaire
CHAPONOST	Parc de Taffignon	102	Non	9004 CHE DU TAFFIGNON	PBKNXF - LES COPROPRIETAIRES - Propriétaire
CHAPONOST	Parc de Taffignon	421	Oui	9003 CHE DU TAFFIGNON	PBD46J - LYON SUD - Propriétaire
CHAPONOST	Parc de Taffignon	623	Oui	9003 CHE DU TAFFIGNON	PBK9D - LES COPROPRIETAIRES - Propriétaire
CHAPONOST	Parc de Taffignon	353	Non	TAFFIGNON	PBKDKQ - LES COPROPRIETAIRES - Propriétaire PBHMTS - LE FORUM DES AQUEUDUCS - Syndic de copropriété
CHAPONOST	Parc de Taffignon	569	Oui	9003 CHE DU TAFFIGNON	PBD46J - LYON SUD - Propriétaire
CHAPONOST	Parc de Taffignon	199	Non	9003 CHE DU TAFFIGNON	PBD46J - LYON SUD - Propriétaire
CHAPONOST	Parc de Taffignon	486	Non	9003 CHE DU TAFFIGNON	PBD46J - LYON SUD - Propriétaire
CHAPONOST	Parc de Taffignon	5210	Oui	14 RTE DE FRANCHEVILLE	PBGXMF - COPROPRIETAIRES PARC DES 3 COMMUNES A CHAPONOST AD 38 - Propriétaire PBGHL6 - CYBELIM PROMOTION - Gérant, mandataire, gestionnaire
CHAPONOST	Parc de Taffignon	3138	Oui	12 RTE DE FRANCHEVILLE	PBJ9K7 - LES COPROPRIETAIRES - Propriétaire
CHAPONOST	Parc de Taffignon	434	Non	TAFFIGNON	MBXRRW - M BARON/MICHEL LOUIS MARCEL - Propriétaire MBX3FP - MME RODIN/NICOLE AUGUSTA - Propriétaire
CHAPONOST	Parc de Taffignon	22	Non	6 RTE DE FRANCHEVILLE	MBWZK4 - M BUATHIER/ALAIN SERGE - Propriétaire
CHAPONOST	Parc de Taffignon	1696	Non	6 RTE DE FRANCHEVILLE	MBWZK4 - M BUATHIER/ALAIN SERGE - Propriétaire
CHAPONOST	Parc de Taffignon	998	Oui	10 RTE DE FRANCHEVILLE	MC9HS8 - M MAYOT/CEDRIC STEPHANE-HENRY - Propriétaire MC9HS9 - MME PIRES/SARA - Propriétaire
CHAPONOST	Parc de Taffignon	998	Oui	8 RTE DE FRANCHEVILLE	PBCDWN - RUE COSTE - Propriétaire
CHAPONOST	Parc de Taffignon	5000	Oui	4 RTE DE FRANCHEVILLE	MCKJL7 - M VANG/YVES - Propriétaire MCKJL8 - MME LY FOUNG/GENEVIEVE - Propriétaire MCKJL9 - M VANG/KACHIA - Propriétaire MCKJMB - M VANG/KALHOU - Propriétaire MDNX2X - M VANG/TOUBY - Propriétaire
CHAPONOST	Parc de Taffignon	5000	Non	2 RTE DE FRANCHEVILLE	PBD73Z - MB VERDURE - Propriétaire
CHAPONOST	Parc de Taffignon	354	Non	TAFFIGNON	PBC468 - COMMUNE DE CHAPONOST - Propriétaire
CHAPONOST	Parc de Taffignon	1250	Oui	9002 CHE DU TAFFIGNON	PBFRBK - COPROPRIETAIRES CH DU TAFFIGNON AD 70 - Propriétaire
CHAPONOST	Parc de Taffignon	1096	Oui	TAFFIGNON	MCQ584 - M GAILLEM/FRANCOIS BRUNO JEAN MARIE - Propriétaire
CHAPONOST	Parc de Taffignon	535	Oui	TAFFIGNON	PBD2QH - COPROPR TAFFIGNON AD552 - Propriétaire
CHAPONOST	Parc de Taffignon	693	Oui	TAFFIGNON	PBD8WV - AQUA ANIMA - Propriétaire
CHAPONOST	Parc de Taffignon	2272	Non	TAFFIGNON	PBC468 - COMMUNE DE CHAPONOST - Propriétaire
CHAPONOST	Parc de Taffignon	413	Non	9004 CHE DU TAFFIGNON	PBC468 - COMMUNE DE CHAPONOST - Propriétaire
CHAPONOST	Parc de Taffignon	1364	Non	TAFFIGNON	PBC468 - COMMUNE DE CHAPONOST - Propriétaire
CHAPONOST	Parc du Dome	20	Non	LES TROQUES	P998ZQ - ELECTRICITE DE FRANCE - Propriétaire PBDJLZ - EDF DISTRIBUTION VIENNE PAYS DE RHONE - Gérant, mandataire, gestionnaire

CHAPONOST	Parc du Dome	5953	Oui	10 RUE DU DOME	PBD3MX - FRANKI FONDATION - Propriétaire
CHAPONOST	Parc du Dome	11655	Oui	19 RUE DU DOME	PBFLT6 - RHODANIEENNE DE BATIMENTS INDUSTRIELS - Propriétaire
CHAPONOST	Parc du Dome	1471	Non	SACUNY	PBCSBV - DEPARTEMENT DU RHONE - Propriétaire
CHAPONOST	Parc du Dome	1250	Oui	SACUNY	PBD3MZ - SCI DES DOMES - Propriétaire
CHAPONOST	Parc du Dome	13195	Oui	5 RUE DU DOME	PBDPZZ - COPROPR SACUNY AS438 - Propriétaire
CHAPONOST	Parc du Dome	602	Non	15 RUE DU DOME	PBJG7K - SCI VDS - Propriétaire
CHAPONOST	Parc du Dome	21	Non	SACUNY	PBD9K5 - BM 630 - Propriétaire
CHAPONOST	Parc du Dome	1948	Oui	23 RUE DU DOME	PBDNGV - SCI D'ORNON - Propriétaire
CHAPONOST	Parc du Dome	2034	Non	SACUNY	PBCSBV - DEPARTEMENT DU RHONE - Propriétaire
CHAPONOST	Parc du Dome	82	Non	SACUNY	PBCSBV - DEPARTEMENT DU RHONE - Propriétaire
CHAPONOST	Parc du Dome	2120	Oui	17 RUE DU DOME	PBG8HQ - STEEL 2 - Propriétaire
CHAPONOST	Parc du Dome	3672	Non	SACUNY	MB7VTN - M THEVENON/LUCIEN ADOLPHE - Propriétaire
CHAPONOST	Parc du Dome	3561	Non	SACUNY	MBZ5W3 - MME FELIX/MARINETTE JOSETTE - Propriétaire MBZ9C5 - MME FELIX/BERNADETTE JEANNE - Propriétaire MCFFK3 - MME CHAUDY/RENEE JOSEPHINE MARIE - Propriétaire MCFFK4 - MME FELIX/MICHELE JOSEPHINE - Propriétaire
CHAPONOST	Parc du Dome	10	Oui	90 RTE DE BRIGNAIS	P998MW - ENEDIS - Propriétaire P9MBBF - ENEDIS - Gérant, mandataire, gestionnaire
CHAPONOST	Parc du Dome	11868	Oui	2 RUE DU DOME	PBFF4K - TEGUR - Propriétaire
CHAPONOST	Parc du Dome	25162	Oui	84 RTE DE LA GARE	PBJQD6 - ECOPARC DU DOME - Propriétaire
CHAPONOST	Parc du Dome	1434	Non	9002 RTE DE BRIGNAIS	PBFF4K - TEGUR - Propriétaire
CHAPONOST	Parc du Dome	5504	Oui	9001 CHE DES TROQUES	PBD3MW - SCI LES EPIS ACOLEA - Propriétaire
CHAPONOST	Parc du Dome	1338	Non	84 RTE DE LA GARE	P99999 - ETAT PAR DIRECTION DE L IMMOBILIER DE L ETAT - Propriétaire
CHAPONOST	Parc du Dome	8316	Oui	9002 RTE DE BRIGNAIS	PBFF4K - TEGUR - Propriétaire
CHAPONOST	Parc du Dome	275	Non	CHE DES TROQUES	PBD3MW - SCI LES EPIS ACOLEA - Propriétaire
CHAPONOST	Parc du Dome	20	Non	CHE DES TROQUES	PBC468 - COMMUNE DE CHAPONOST - Propriétaire
CHAPONOST	Parc du Dome	1352	Non	9001 CHE DES TROQUES	PBC468 - COMMUNE DE CHAPONOST - Propriétaire
CHAPONOST	Parc du Dome	175	Non	9001 CHE DES TROQUES	PBC468 - COMMUNE DE CHAPONOST - Propriétaire
CHAPONOST	Parc du Dome	35906	Non	SACUNY	PBJMN8 - LW3 - Propriétaire
CHAPONOST	Parc du Dome	356	Non	9001 CHE DES TROQUES	PBC468 - COMMUNE DE CHAPONOST - Propriétaire
CHAPONOST	Parc du Dome	2730	Non	SACUNY	PBC468 - COMMUNE DE CHAPONOST - Propriétaire
CHAPONOST	Parc du Dome	38	Non	SACUNY	PBC468 - COMMUNE DE CHAPONOST - Propriétaire
CHAPONOST	Parc du Dome	262	Oui	86 RTE DE BRIGNAIS	PBKHZP - PACHE - Propriétaire
CHAPONOST	Parc du Dome	719	Oui	86 RTE DE BRIGNAIS	PBKHV4 - SCI FC IMMO - Propriétaire
CHAPONOST	Parc du Dome	5155	Non	SACUNY	PBD3MX - FRANKI FONDATION - Propriétaire
CHAPONOST	Parc du Dome	192	Non	15 RUE DU DOME	PBJG7K - SCI VDS - Propriétaire
CHAPONOST	Parc du Dome	45	Non	SACUNY	PBD3MX - FRANKI FONDATION - Propriétaire
CHAPONOST	Parc du Dome	3866	Oui	9004 CHE DES TROQUES	PBG737 - COPROPRIETAIRES GALERIE DU DOME - Propriétaire PBDS3X - REGIE RHODANIEENNE - Syndic de copropriété
CHAPONOST	Parc du Dome	2980	Oui	9004 CHE DES TROQUES	PBD3LD - SERV'DEVELOPPEMENT - Propriétaire
CHAPONOST	Parc du Dome	2500	Non	SACUNY	PBD3MX - FRANKI FONDATION - Propriétaire
CHAPONOST	Parc du Dome	1184	Non	203 LE BOUVIER	PBJG7K - SCI VDS - Propriétaire
CHAPONOST	Parc des Sables	6362	Oui	RTE DU CAILLOU	PBDF64 - STE IMMOBILIERE DE LA COMBE - Propriétaire PBGpz2 - PROFORM - Gérant, mandataire, gestionnaire
CHAPONOST	Parc des Sables	1766	Non	LA COMBE	PBGQP7 - GDM - GROUPE DIDIER MIALON - Propriétaire
CHAPONOST	Parc des Sables	2046	Non	LA COMBE	PBGQP7 - GDM - GROUPE DIDIER MIALON - Propriétaire
CHAPONOST	Parc des Sables	1031	Non	8 RTE DU CAILLOU	PBDF64 - STE IMMOBILIERE DE LA COMBE - Propriétaire PBGpz2 - PROFORM - Gérant, mandataire, gestionnaire
CHAPONOST	Parc des Sables	530	Non	LA COMBE	MB2PQH - M POICHOT/GERARD GEORGES HENRI - Propriétaire MBQCJP - M POICHOT/GILLES GERARD - Propriétaire MB2N3F - MME POICHOT/SYLVIE MADELEINE LOUISE - Propriétaire MB7SMM - M POICHOT/THIERRY MAX - Propriétaire
CHAPONOST	Parc des Sables	7160	Oui	1 RTE DES SABLES	PBDF64 - STE IMMOBILIERE DE LA COMBE - Propriétaire PBGpz2 - PROFORM - Gérant, mandataire, gestionnaire
CHAPONOST	Parc des Sables	1150	Oui	10 RTE DU CAILLOU	MB2PQH - M POICHOT/GERARD GEORGES HENRI - Propriétaire MBQCJP - M POICHOT/GILLES GERARD - Propriétaire MB2N3F - MME POICHOT/SYLVIE MADELEINE LOUISE - Propriétaire MB7SMM - M POICHOT/THIERRY MAX - Propriétaire
CHAPONOST	Parc des Sables	31	Non	LA COMBE	P998ZQ - ELECTRICITE DE FRANCE - Propriétaire PBDJLZ - EDF DISTRIBUTION VIENNE PAYS DE RHONE - Gérant, mandataire, gestionnaire
CHAPONOST	Parc des Sables	758	Non	LA COMBE	PBDF64 - STE IMMOBILIERE DE LA COMBE - Propriétaire PBGpz2 - PROFORM - Gérant, mandataire, gestionnaire
CHAPONOST	Parc des Sables	629	Non	8 RTE DU CAILLOU	PBDF64 - STE IMMOBILIERE DE LA COMBE - Propriétaire PBGpz2 - PROFORM - Gérant, mandataire, gestionnaire
CHAPONOST	Parc des Sables	4954	Oui	LA COMBE	MCB9DQ - M MAURON/JEAN-MARIE JOSEPH - Propriétaire
CHAPONOST	Parc des Sables	37	Non	LA COMBE	PBC468 - COMMUNE DE CHAPONOST - Propriétaire
CHAPONOST	Parc des Sables	48	Non	LA COMBE	PBC468 - COMMUNE DE CHAPONOST - Propriétaire
CHAPONOST	Parc des Sables	187	Non	LA COMBE	PBC468 - COMMUNE DE CHAPONOST - Propriétaire
CHAPONOST	Parc des Sables	59	Non	LA COMBE	PBC468 - COMMUNE DE CHAPONOST - Propriétaire
CHAPONOST	Parc des Sables	1866	Non	LA COMBE	PBDF64 - STE IMMOBILIERE DE LA COMBE - Propriétaire PBGpz2 - PROFORM - Gérant, mandataire, gestionnaire
CHAPONOST	Parc des Sables	56	Non	LA COMBE	PBC468 - COMMUNE DE CHAPONOST - Propriétaire
CHAPONOST	Parc des Sables	1683	Non	LA COMBE	PBDF64 - STE IMMOBILIERE DE LA COMBE - Propriétaire PBGpz2 - PROFORM - Gérant, mandataire, gestionnaire
CHAPONOST	Parc des Sables	48	Non	LA COMBE	PBC468 - COMMUNE DE CHAPONOST - Propriétaire
CHAPONOST	Parc des Sables	1231	Non	LA COMBE	PBDF64 - STE IMMOBILIERE DE LA COMBE - Propriétaire PBGpz2 - PROFORM - Gérant, mandataire, gestionnaire
CHAPONOST	Parc des Sables	46	Non	LA COMBE	PBC468 - COMMUNE DE CHAPONOST - Propriétaire
CHAPONOST	Parc des Sables	1409	Non	LA COMBE	PBDF64 - STE IMMOBILIERE DE LA COMBE - Propriétaire PBGpz2 - PROFORM - Gérant, mandataire, gestionnaire
CHAPONOST	Parc des Sables	51	Non	LA COMBE	PBC468 - COMMUNE DE CHAPONOST - Propriétaire
CHAPONOST	Parc des Sables	245	Non	LA COMBE	PBC468 - COMMUNE DE CHAPONOST - Propriétaire
CHAPONOST	Parc des Sables	2304	Non	LA COMBE	PBDF64 - STE IMMOBILIERE DE LA COMBE - Propriétaire PBGpz2 - PROFORM - Gérant, mandataire, gestionnaire
CHAPONOST	Parc des Sables	30	Non	LA COMBE	PBC468 - COMMUNE DE CHAPONOST - Propriétaire
CHAPONOST	Parc des Sables	182	Non	LA COMBE	PBB2LL - FINAMUR - Propriétaire
CHAPONOST	Parc des Sables	346	Non	LA COMBE	PBGN7Z - NG CHAPONOST - Propriétaire
CHAPONOST	Parc des Sables	240	Non	LA COMBE	PBB2LL - FINAMUR - Propriétaire
CHAPONOST	Parc des Sables	7759	Oui	LA COMBE	PBGN7Z - NG CHAPONOST - Propriétaire
CHAPONOST	Parc des Sables	60	Non	LA COMBE	PBC468 - COMMUNE DE CHAPONOST - Propriétaire
CHAPONOST	Parc des Sables	3741	Non	LA COMBE	MBF9KS - M TARGE/BERNARD JEAN MARIE - Propriétaire MBBXGJ - M TARGE/PIERRE MARIE-GABRIEL - Propriétaire MBD9V6 - M TARGE/JEAN CLAUDE MARIE - Propriétaire MBH9PC - M TARGE/PHILIPPE MICHEL MARIE MARC - Propriétaire MBLNWK - M TARGE/OLIVIER JEAN MARIE - Pro
CHAPONOST	Parc des Sables	3312	Oui	17 RTE DES SABLES	PBB2LL - FINAMUR - Propriétaire

CHAPONOST	Parc des Sables	320	Non	LA COMBE	PBGN7Z - NG CHAPONOST - Propriétaire
CHAPONOST	Parc des Sables	812	Non	LA COMBE	PBHGMP - ABPJ LES SABLES 1 - Preneur à construction (associé avec B))MBBXGJ - M TARGE/PIERRE MARIE-GABRIEL - Bailleur à construction (associé avec R))MBD9V6 - M TARGE/JEAN CLAUDE MARIE - Bailleur à construction (associé avec R))MBF9KS - M TARGE/BERNARD
CHAPONOST	Parc des Sables	2712	Non	LA COMBE	MBF9KS - M TARGE/BERNARD JEAN MARIE - Propriétaire)MBBXGJ - M TARGE/PIERRE MARIE-GABRIEL - Propriétaire)MBD9V6 - M TARGE/JEAN CLAUDE MARIE - Propriétaire)MBH9PC - M TARGE/PHILIPPE MICHEL MARIE MARC - Propriétaire)MBLNWK - M TARGE/OLIVIER JEAN MARIE - Pro
CHAPONOST	Parc des Sables	2704	Non	LA COMBE	MBF9KS - M TARGE/BERNARD JEAN MARIE - Propriétaire)MBBXGJ - M TARGE/PIERRE MARIE-GABRIEL - Propriétaire)MBD9V6 - M TARGE/JEAN CLAUDE MARIE - Propriétaire)MBH9PC - M TARGE/PHILIPPE MICHEL MARIE MARC - Propriétaire)MBLNWK - M TARGE/OLIVIER JEAN MARIE - Pro
CHAPONOST	Parc des Sables	1020	Non	LA COMBE	MBF9KS - M TARGE/BERNARD JEAN MARIE - Propriétaire)MBBXGJ - M TARGE/PIERRE MARIE-GABRIEL - Propriétaire)MBD9V6 - M TARGE/JEAN CLAUDE MARIE - Propriétaire)MBH9PC - M TARGE/PHILIPPE MICHEL MARIE MARC - Propriétaire)MBLNWK - M TARGE/OLIVIER JEAN MARIE - Pro
CHAPONOST	Parc des Sables	2092	Non	LA COMBE	MBF9KS - M TARGE/BERNARD JEAN MARIE - Propriétaire)MBBXGJ - M TARGE/PIERRE MARIE-GABRIEL - Propriétaire)MBD9V6 - M TARGE/JEAN CLAUDE MARIE - Propriétaire)MBH9PC - M TARGE/PHILIPPE MICHEL MARIE MARC - Propriétaire)MBLNWK - M TARGE/OLIVIER JEAN MARIE - Pro
CHAPONOST	Parc des Sables	3732	Non	LA COMBE	MBF9KS - M TARGE/BERNARD JEAN MARIE - Propriétaire)MBBXGJ - M TARGE/PIERRE MARIE-GABRIEL - Propriétaire)MBD9V6 - M TARGE/JEAN CLAUDE MARIE - Propriétaire)MBH9PC - M TARGE/PHILIPPE MICHEL MARIE MARC - Propriétaire)MBLNWK - M TARGE/OLIVIER JEAN MARIE - Pro
CHAPONOST	Parc des Sables	1000	Non	LA COMBE	PBGP4Z - LE CHENE - Propriétaire
CHAPONOST	Parc des Sables	10	Non	LA COMBE	PBC468 - COMMUNE DE CHAPONOST - Propriétaire
CHAPONOST	Parc des Sables	40	Non	9025 RTE DU CAILLOU	PBC468 - COMMUNE DE CHAPONOST - Propriétaire
CHAPONOST	Parc des Sables	4384	Non	LA COMBE	PBDHQJ - LE CHENE - Propriétaire)PBGPZ2 - PROFORM - Gérant, mandataire, gestionnaire
CHAPONOST	Parc des Sables	3067	Oui	LA COMBE	PBHGMP - ABPJ LES SABLES 1 - Preneur à construction (associé avec B))MBBXGJ - M TARGE/PIERRE MARIE-GABRIEL - Bailleur à construction (associé avec R))MBD9V6 - M TARGE/JEAN CLAUDE MARIE - Bailleur à construction (associé avec R))MBF9KS - M TARGE/BERNARD
CHAPONOST	Parc des Sables	4485	Oui	9025 RTE DU CAILLOU	PBDHQJ - LE CHENE - Propriétaire)PBGPZ2 - PROFORM - Gérant, mandataire, gestionnaire
CHAPONOST	Parc des Sables	120	Non	8 RTE DU CAILLOU	PBC468 - COMMUNE DE CHAPONOST - Propriétaire
CHAPONOST	Parc des Sables	42	Non	LA COMBE	PBC468 - COMMUNE DE CHAPONOST - Propriétaire
CHAPONOST	Parc des Sables	4120	Oui	8 RTE DU CAILLOU	PBDF64 - STE IMMOBILIERE DE LA COMBE - Propriétaire)PBGPZ2 - PROFORM - Gérant, mandataire, gestionnaire
CHAPONOST	Parc des Sables	165	Non	LA COMBE	PBC468 - COMMUNE DE CHAPONOST - Propriétaire
CHAPONOST	Parc des Sables	338	Non	LA COMBE	PBC468 - COMMUNE DE CHAPONOST - Propriétaire
CHAPONOST	Parc des Sables	331	Non	9011 RTE DU CAILLOU	PBC468 - COMMUNE DE CHAPONOST - Propriétaire
CHAPONOST	Parc des Sables	57	Non	LA COMBE	PBC468 - COMMUNE DE CHAPONOST - Propriétaire
CHAPONOST	Parc des Sables	3701	Oui	9011 RTE DU CAILLOU	PBDG6C - SCI DRAGAN - Propriétaire)PBGPZ2 - PROFORM - Gérant, mandataire, gestionnaire
CHAPONOST	Parc des Sables	918	Non	LA COMBE	PBDF64 - STE IMMOBILIERE DE LA COMBE - Propriétaire)PBGPZ2 - PROFORM - Gérant, mandataire, gestionnaire
CHAPONOST	Parc des Sables	1100	Non	LA COMBE	PBDF64 - STE IMMOBILIERE DE LA COMBE - Propriétaire)PBGPZ2 - PROFORM - Gérant, mandataire, gestionnaire
CHAPONOST	Parc des Sables	1019	Non	9005 CHE DU COLOMBIER	PBDF64 - STE IMMOBILIERE DE LA COMBE - Propriétaire)PBGPZ2 - PROFORM - Gérant, mandataire, gestionnaire
CHAPONOST	Parc des Sables	1845	Non	LA COMBE	PBDF64 - STE IMMOBILIERE DE LA COMBE - Propriétaire)PBGPZ2 - PROFORM - Gérant, mandataire, gestionnaire
CHAPONOST	Parc des Sables	6093	Non	LA COMBE	PBGQP7 - GDM - GROUPE DIDIER MIALON - Propriétaire
CHAPONOST	Parc des Sables	4054	Oui	14 RTE DES SABLES	PBHVGf - CHAPRO - Propriétaire
CHAPONOST	Parc des Sables	568	Non	LA COMBE	PBGLCJ - SCI LE CHATEAU - Propriétaire
CHAPONOST	Parc des Sables	266	Non	LA COMBE	PBC468 - COMMUNE DE CHAPONOST - Propriétaire
CHAPONOST	Parc des Sables	6529	Oui	16 RTE DES SABLES	PBGQP7 - GDM - GROUPE DIDIER MIALON - Propriétaire
CHAPONOST	Parc des Sables	1207	Non	LA COMBE	PBC468 - COMMUNE DE CHAPONOST - Propriétaire
CHAPONOST	Parc des Sables	126	Oui	LA COMBE	PBC468 - COMMUNE DE CHAPONOST - Propriétaire
CHAPONOST	Parc des Sables	286	Non	LA COMBE	PBHGMP - ABPJ LES SABLES 1 - Preneur à construction (associé avec B))MBBXGJ - M TARGE/PIERRE MARIE-GABRIEL - Bailleur à construction (associé avec R))MBD9V6 - M TARGE/JEAN CLAUDE MARIE - Bailleur à construction (associé avec R))MBF9KS - M TARGE/BERNARD
CHAPONOST	Parc des Sables	1870	Non	LA COMBE	PBDXV4 - SARTIMMO - Propriétaire)MCCFSC - M SARTORIUS/MARC PAUL MARIE JOSEPH - Gérant, mandataire, gestionnaire
CHAPONOST	Parc des Sables	801	Non	LA COMBE	PBDXV4 - SARTIMMO - Propriétaire)MCCFSC - M SARTORIUS/MARC PAUL MARIE JOSEPH - Gérant, mandataire, gestionnaire
CHAPONOST	Parc des Sables	20	Non	LA COMBE	PBHVGf - CHAPRO - Propriétaire
CHAPONOST	Parc des Sables	600	Non	19 RTE DES SABLES	PBGLCJ - SCI LE CHATEAU - Propriétaire
CHAPONOST	Parc des Sables	1155	Non	LA COMBE	PBC468 - COMMUNE DE CHAPONOST - Propriétaire
CHAPONOST	Parc des Sables	8907	Non	LA COMBE	PBGN7Z - NG CHAPONOST - Propriétaire
CHAPONOST	Parc des Sables	469	Non	LA COMBE	PBDJNQ - SOCIETE INDUSTRIELLE DE TRANSFORMATEURS - S I T - Preneur à construction (associé avec B))PBGNC9 - SACLAM - Bailleur à construction (associé avec R)
CHAPONOST	Parc des Sables	6131	Oui	LA COMBE	PBDJNQ - SOCIETE INDUSTRIELLE DE TRANSFORMATEURS - S I T - Preneur à construction (associé avec B))PBGNC9 - SACLAM - Bailleur à construction (associé avec R)
CHAPONOST	Parc des Sables	78	Non	LA COMBE	PBGN7Z - NG CHAPONOST - Propriétaire
CHAPONOST	Parc du Cailloux	483	Non	LE CAILLOU	MCBN37 - M CINQUIN/ANTOINE CLAUDE - Propriétaire
CHAPONOST	Parc du Cailloux	179	Non	LE CAILLOU	PBC468 - COMMUNE DE CHAPONOST - Propriétaire
CHAPONOST	Parc du Cailloux	195	Non	LE CAILLOU	PBC468 - COMMUNE DE CHAPONOST - Propriétaire
CHAPONOST	Parc du Cailloux	99	Non	LE CAILLOU	PBC468 - COMMUNE DE CHAPONOST - Propriétaire
CHAPONOST	Parc du Cailloux	1021	Non	LE CAILLOU	PBC468 - COMMUNE DE CHAPONOST - Propriétaire
CHAPONOST	Parc du Cailloux	953	Non	LE CAILLOU	PBDR5W - SCI DE LA GARE CHAPONOST - Propriétaire
CHAPONOST	Parc du Cailloux	31	Non	LE CAILLOU	PBC468 - COMMUNE DE CHAPONOST - Propriétaire
CHAPONOST	Parc du Cailloux	392	Non	LE CAILLOU	PBC468 - COMMUNE DE CHAPONOST - Propriétaire
CHAPONOST	Parc du Cailloux	164	Non	LE CAILLOU	PBDF5F - MAXIME RICHARD - Propriétaire
CHAPONOST	Parc du Cailloux	132	Non	LE CAILLOU	PBDX3G - DE LA GARE DU CAILLOU - Propriétaire
CHAPONOST	Parc du Cailloux	174	Non	LE CAILLOU	PBC468 - COMMUNE DE CHAPONOST - Propriétaire
CHAPONOST	Parc du Cailloux	676	Non	LE CAILLOU	PBC468 - COMMUNE DE CHAPONOST - Propriétaire
CHAPONOST	Parc du Cailloux	20	Non	LE CAILLOU	PBC468 - COMMUNE DE CHAPONOST - Propriétaire
CHAPONOST	Parc du Cailloux	124	Non	LE CAILLOU	PBFRQC - LE CAILLOU - Propriétaire
CHAPONOST	Parc du Cailloux	445	Non	LE CAILLOU	PBC468 - COMMUNE DE CHAPONOST - Propriétaire
CHAPONOST	Parc du Cailloux	187	Non	LE CAILLOU	PBC468 - COMMUNE DE CHAPONOST - Propriétaire
CHAPONOST	Parc du Cailloux	24	Non	LE CAILLOU	PBC468 - COMMUNE DE CHAPONOST - Propriétaire
CHAPONOST	Parc du Cailloux	102	Non	LE CAILLOU	PBC468 - COMMUNE DE CHAPONOST - Propriétaire
CHAPONOST	Parc du Cailloux	189	Non	LE CAILLOU	MCD78W - M CHAOUANI/RAOUF - Propriétaire)MCD782 - MME AISSANI/HOURIA - Propriétaire
CHAPONOST	Parc du Cailloux	1721	Oui	LE CAILLOU	PBDX3G - DE LA GARE DU CAILLOU - Propriétaire
CHAPONOST	Parc du Cailloux	24	Non	LE CAILLOU	PBDF5F - MAXIME RICHARD - Propriétaire
CHAPONOST	Parc du Cailloux	86	Non	LE CAILLOU	PBC468 - COMMUNE DE CHAPONOST - Propriétaire
CHAPONOST	Parc du Cailloux	2248	Oui	LE CAILLOU	PBJKVF - CHAPRO 2 - Propriétaire

CHAPONOST	Parc du Cailloux	23	Non	LE CAILLOU	PBDF5F - MAXIME RICHARD - Propriétaire
CHAPONOST	Parc du Cailloux	929	Non	LE CAILLOU	PBC468 - COMMUNE DE CHAPONOST - Propriétaire
CHAPONOST	Parc du Cailloux	278	Non	LE CAILLOU	PBJKVF - CHAPRO 2 - Propriétaire
CHAPONOST	Parc du Cailloux	86	Non	LE CAILLOU	MB3S2X - M JUNIQUE/LUCIEN CAMILLE - Propriétaire MBZSGD - M JUNIQUE/DANIEL - Propriétaire MCJGVW - M JUNIQUE/NICOLAS - Propriétaire MCJGVX - MME JUNIQUE/CECILIA - Propriétaire
CHAPONOST	Parc du Cailloux	340	Non	LE CAILLOU	PBJKVF - CHAPRO 2 - Propriétaire
CHAPONOST	Parc du Cailloux	2441	Non	LE CAILLOU	PBJKVF - CHAPRO 2 - Propriétaire
CHAPONOST	Parc du Cailloux	473	Oui	9006 RTE DU CAILLOU	MCBN37 - M CINQUIN/ANTOINE CLAUDE - Propriétaire
CHAPONOST	Parc du Cailloux	1464	Oui	LE CAILLOU	PBKRQR - OLIVER 2 - Propriétaire
CHAPONOST	Parc du Cailloux	465	Oui	9001 RTE DE BRIGNAIS	MCDMLV - MME BOURNAY/DANIELLE - Propriétaire MBXG76 - MME NAIME/MARIE JOELLE CLAUDINE - Propriétaire
CHAPONOST	Parc du Cailloux	501	Oui	9007 RTE DU CAILLOU	MCD78W - M CHAOUANI/RAOUF - Propriétaire MCD782 - MME AISSANI/HOURIA - Propriétaire
CHAPONOST	Parc du Cailloux	1956	Non	LE CAILLOU	PBHLNQ - OUGON - Propriétaire
CHAPONOST	Parc du Cailloux	4443	Oui	21 RTE DE BRIGNAIS	PBHLNQ - OUGON - Propriétaire
CHAPONOST	Parc du Cailloux	1890	Non	LE CAILLOU	PBKRQR - OLIVER 2 - Propriétaire
CHAPONOST	Parc du Cailloux	2211	Non	LE CAILLOU	PBKRQR - OLIVER 2 - Propriétaire
CHAPONOST	Parc du Cailloux	4376	Oui	LE CAILLOU	PBGPPW - DU CAILLOU - Propriétaire
CHAPONOST	Parc du Cailloux	15	Non	LE CAILLOU	PBGPPW - DU CAILLOU - Propriétaire
CHAPONOST	Parc du Cailloux	3885	Oui	77 RTE DE LA GARE	PBH67J - CLOCO IMMO - Propriétaire
CHAPONOST	Parc du Cailloux	1650	Oui	75 RTE DE LA GARE	PBDSGH - GIGOGNE - Propriétaire
CHAPONOST	Parc du Cailloux	906	Oui	LE CAILLOU	PBDSGH - GIGOGNE - Propriétaire
CHAPONOST	Parc du Cailloux	135	Non	LE CAILLOU	PBDSGH - GIGOGNE - Propriétaire
CHAPONOST	Parc du Cailloux	6385	Oui	9 RTE DU CAILLOU	PBGQP7 - GDM - GROUPE DIDIER MIALON - Propriétaire
CHAPONOST	Parc du Cailloux	4466	Oui	LE CAILLOU	PBGQP7 - GDM - GROUPE DIDIER MIALON - Propriétaire
CHAPONOST	Parc du Cailloux	1169	Oui	17 RUE JULES VERNE	PBGQP7 - GDM - GROUPE DIDIER MIALON - Propriétaire
CHAPONOST	Parc du Cailloux	1623	Oui	LE CAILLOU	PBJ74Q - HERMETIC IMMOBILIER FRANCE - Propriétaire
CHAPONOST	Parc du Cailloux	3352	Oui	LE CAILLOU	PBFRW3 - AMBERGRIS - Propriétaire
CHAPONOST	Parc du Cailloux	253	Non	LE CAILLOU	PBC468 - COMMUNE DE CHAPONOST - Propriétaire
CHAPONOST	Parc du Cailloux	705	Non	LE CAILLOU	PBD2WB - DES 4 G - Propriétaire
CHAPONOST	Parc du Cailloux	5933	Oui	LE CAILLOU	PBKGGZ - COMPAGNIE DE CHAPONOST - Propriétaire
CHAPONOST	Parc du Cailloux	7	Non	LE CAILLOU	PBC468 - COMMUNE DE CHAPONOST - Propriétaire
CHAPONOST	Parc du Cailloux	83	Non	LE CAILLOU	PBKGGZ - COMPAGNIE DE CHAPONOST - Propriétaire
CHAPONOST	Parc du Cailloux	7314	Oui	LE CAILLOU	PBKGGZ - COMPAGNIE DE CHAPONOST - Propriétaire
CHAPONOST	Parc du Cailloux	1636	Non	LE CAILLOU	PBC468 - COMMUNE DE CHAPONOST - Propriétaire
CHAPONOST	Parc du Cailloux	246	Non	LE CAILLOU	PBKRQR - OLIVER 2 - Propriétaire
CHAPONOST	Parc du Cailloux	246	Non	LE CAILLOU	PBKGGZ - COMPAGNIE DE CHAPONOST - Propriétaire
CHAPONOST	Parc du Cailloux	1521	Non	LE CAILLOU	PBKRQR - OLIVER 2 - Propriétaire
CHAPONOST	Parc du Cailloux	2370	Non	LE CAILLOU	PBKRQR - OLIVER 2 - Propriétaire
CHAPONOST	Parc du Cailloux	431	Non	LE CAILLOU	PBJKVF - CHAPRO 2 - Propriétaire
CHAPONOST	Parc du Cailloux	3648	Non	LE CAILLOU	PBJKVF - CHAPRO 2 - Propriétaire
CHAPONOST	Parc du Cailloux	303	Non	LE CAILLOU	PBC468 - COMMUNE DE CHAPONOST - Propriétaire
CHAPONOST	Parc du Cailloux	23	Non	LE CAILLOU	PBC468 - COMMUNE DE CHAPONOST - Propriétaire
CHAPONOST	Parc du Cailloux	473	Non	LE CAILLOU	PBJKVF - CHAPRO 2 - Propriétaire
CHAPONOST	Parc du Cailloux	139	Non	LE CAILLOU	PBJKVF - CHAPRO 2 - Propriétaire
CHAPONOST	Parc du Cailloux	499	Non	LE CAILLOU	PBC468 - COMMUNE DE CHAPONOST - Propriétaire
CHAPONOST	Parc du Cailloux	1446	Non	LE CAILLOU	MBXG76 - MME NAIME/MARIE JOELLE CLAUDINE - Propriétaire MCDMLV - MME BOURNAY/DANIELLE - Propriétaire
CHAPONOST	Parc du Cailloux	6001	Oui	3 RTE DU CAILLOU	PBJNDH - SCI L ALBIGNY - Propriétaire
CHAPONOST	Parc du Cailloux	54	Non	LE CAILLOU	PBC468 - COMMUNE DE CHAPONOST - Propriétaire
CHAPONOST	Parc du Cailloux	10019	Oui	9020 RTE DU CAILLOU	PBDFt5 - ETABLISSEMENTS RANDY - Propriétaire
CHAPONOST	Parc du Cailloux	2604	Oui	LE CAILLOU	PBFRQC - LE CAILLOU - Propriétaire
CHAPONOST	Parc du Cailloux	5	Non	LE CAILLOU	MCD78W - M CHAOUANI/RAOUF - Propriétaire MCD782 - MME AISSANI/HOURIA - Propriétaire
CHAPONOST	Parc du Cailloux	24	Non	LE CAILLOU	MB3F79 - MME RIVIERE/ANNIE LOUISE - Propriétaire MBZSJr - MME RIVIERE/GINETTE ANDREE - Propriétaire MCCR2X - MME CINQUIN/GERMAINE CLAUDIA - Propriétaire MCCR2Z - MME RIVIERE/MICHELE - Propriétaire MCD8C8 - MME RIVIERE/SYLVE ANGELE - Propriétaire
CHAPONOST	Parc du Cailloux	516	Non	LE CAILLOU	MB3F79 - MME RIVIERE/ANNIE LOUISE - Propriétaire MBZSJr - MME RIVIERE/GINETTE ANDREE - Propriétaire MCCR2X - MME CINQUIN/GERMAINE CLAUDIA - Propriétaire MCCR2Z - MME RIVIERE/MICHELE - Propriétaire MCD8C8 - MME RIVIERE/SYLVE ANGELE - Propriétaire
CHAPONOST	Parc du Cailloux	10	Non	LE CAILLOU	MCD78W - M CHAOUANI/RAOUF - Propriétaire MCD782 - MME AISSANI/HOURIA - Propriétaire
CHAPONOST	Parc du Cailloux	43	Non	LE CAILLOU	MCD78W - M CHAOUANI/RAOUF - Propriétaire MCD782 - MME AISSANI/HOURIA - Propriétaire
CHAPONOST	Parc du Cailloux	671	Non	10 RUE JULES VERNE	PBD2T6 - TRIPLAN - Propriétaire
CHAPONOST	Parc du Cailloux	686	Non	LE CAILLOU	MB3F79 - MME RIVIERE/ANNIE LOUISE - Propriétaire MBZSJr - MME RIVIERE/GINETTE ANDREE - Propriétaire MCCR2X - MME CINQUIN/GERMAINE CLAUDIA - Propriétaire MCCR2Z - MME RIVIERE/MICHELE - Propriétaire MCD8C8 - MME RIVIERE/SYLVE ANGELE - Propriétaire
CHAPONOST	Parc du Cailloux	414	Non	LE CAILLOU	MCD78W - M CHAOUANI/RAOUF - Propriétaire MCD782 - MME AISSANI/HOURIA - Propriétaire
CHAPONOST	Parc du Cailloux	591	Non	LE CAILLOU	PBKRQR - OLIVER 2 - Propriétaire
CHAPONOST	Parc du Cailloux	4456	Non	LE CAILLOU	PBJKVF - CHAPRO 2 - Propriétaire
CHAPONOST	Parc du Cailloux	666	Non	LE CAILLOU	PBKRQR - OLIVER 2 - Propriétaire
CHAPONOST	Parc du Cailloux	4889	Oui	10 RUE JULES VERNE	PBD2T6 - TRIPLAN - Propriétaire
CHAPONOST	Parc du Cailloux	752	Oui	LE CAILLOU	PBD2WB - DES 4 G - Propriétaire
CHAPONOST	Parc du Cailloux	793	Oui	LE CAILLOU	PBC468 - COMMUNE DE CHAPONOST - Propriétaire
CHAPONOST	Parc du Cailloux	10705	Oui	LE CAILLOU	PBFGSX - PREVPROP PROPERTIES SA - Propriétaire
CHAPONOST	Parc du Cailloux	10000	Oui	LE CAILLOU	PBDPKB - SCI DES DOUZE - Propriétaire
CHAPONOST	Parc du Cailloux	3164	Non	LE CAILLOU	PBDR5W - SCI DE LA GARE CHAPONOST - Propriétaire
CHAPONOST	Parc du Cailloux	2109	Oui	79 RTE DE LA GARE	PBC468 - COMMUNE DE CHAPONOST - Propriétaire
CHAPONOST	Parc du Cailloux	68	Oui	9012 RTE DU CAILLOU	PBDR5W - SCI DE LA GARE CHAPONOST - Propriétaire
CHAPONOST	Parc du Cailloux	54	Non	LE CAILLOU	PBC468 - COMMUNE DE CHAPONOST - Propriétaire
CHAPONOST	Parc du Cailloux	1277	Oui	79 RTE DE LA GARE	PBDR5W - SCI DE LA GARE CHAPONOST - Propriétaire
CHAPONOST	Parc du Cailloux	40	Non	LE CAILLOU	PBC468 - COMMUNE DE CHAPONOST - Propriétaire

CHAPONOST	Parc du Cailloux	4184	Oui	9012 RTE DU CAILLOU	PBC468 - COMMUNE DE CHAPONOST - Propriétaire
CHAPONOST	Parc du Cailloux	21	Non	LE CAILLOU	PBDR5W - SCI DE LA GARE CHAPONOST - Propriétaire
CHAPONOST	Parc du Cailloux	906	Non	LE CAILLOU	PBGPPW - DU CAILLOU - Propriétaire
CHAPONOST	Parc du Levant	1250	Oui	36 RTE DE BRIGNAIS	MB8KX5 - M COSCO/SERGIO - Propriétaire
CHAPONOST	Parc du Levant	3385	Oui	36 RTE DE BRIGNAIS	PBJBH4 - SCI C A - Propriétaire
CHAPONOST	Parc du Levant	187	Non	CHANTEGRILLET	PBJXJ6 - FLEURS DE BRIGNAIS - Propriétaire
CHAPONOST	Parc du Levant	5911	Oui	38 RTE DE BRIGNAIS	PBJXJ6 - FLEURS DE BRIGNAIS - Propriétaire
CHAPONOST	Parc du Levant	187	Non	CHANTEGRILLET	MCB6KS - M MOJON/GEORGES EDOUARD RAYMOND - Propriétaire
CHAPONOST	Parc du Levant	1615	Non	CHANTEGRILLET	PBDN93 - COPROPRI CH DU CHATEAU AE130 - Propriétaire
CHAPONOST	Parc du Levant	45	Non	CHANTEGRILLET	P9999Z - SOCIETE NATIONALE SNCF - Propriétaire P9MBFT - SOCIETE NATIONALE SNCF - Gérant, mandataire, gestionnaire
CHAPONOST	Parc du Levant	304	Oui	9002 CHE DU CHATEAU	MCB6KS - M MOJON/GEORGES EDOUARD RAYMOND - Propriétaire
CHAPONOST	Parc du Levant	1168	Oui	34 RTE DE BRIGNAIS	PBHTZW - JASPER - Propriétaire
CHAPONOST	Parc du Levant	1888	Oui	34 RTE DE BRIGNAIS	PBDTNH - JOCE DRAGAN - Propriétaire
CHAPONOST	Parc du Levant	355	Oui	9001 CHE DU CHATEAU	MB9BFC - M BERCHE/ALAIN - Propriétaire MBWSFT - MME SCHLATTER/RENEE - Propriétaire
CHAPONOST	Parc du Levant	1176	Oui	34 RTE DE BRIGNAIS	PBHTZW - JASPER - Propriétaire
CHAPONOST	Parc du Levant	489	Non	CHANTEGRILLET	PBHTZW - JASPER - Propriétaire
CHAPONOST	Parc du Levant	14980	Non	LA COMBE	P9999Z - SOCIETE NATIONALE SNCF - Propriétaire P9MBFT - SOCIETE NATIONALE SNCF - Gérant, mandataire, gestionnaire
CHAPONOST	Parc du Levant	800	Non	L ETANG DU LOUP	PBC468 - COMMUNE DE CHAPONOST - Propriétaire
CHAPONOST	Parc du Levant	2329	Non	L ETANG DU LOUP	PBH6S8 - C J - Propriétaire
CHAPONOST	Parc du Levant	1580	Oui	56 RTE DE BRIGNAIS	PBHSZR - SCI D A - Propriétaire
CHAPONOST	Parc du Levant	1213	Non	L ETANG DU LOUP	MB2XCH - MME CERVANTES/DANIELE ISABELLE - Usufruitier (associé avec N) MCHGBF - MME BERTHAUD/CHRISTINE MARIE - Nu-proprétaire (associé avec U) MCM2CT - MME BERTHAUD/JOELLE MYRIAM - Nu-proprétaire (associé avec U) MCM2CV - MME BERTHAUD/SANDIE JOSEE - Nu
CHAPONOST	Parc du Levant	456	Oui	52 RTE DE BRIGNAIS	PBH6S8 - C J - Propriétaire
CHAPONOST	Parc du Levant	8680	Non	L ETANG DU LOUP	PBDKRZ - SOCIETE APPLICATION DES GAZ - Propriétaire
CHAPONOST	Parc du Levant	2430	Oui	58 RTE DE BRIGNAIS	PBC5JW - COPROPRI L ETANG DU LOUP AR218 - Propriétaire
CHAPONOST	Parc du Levant	1250	Oui	60 RTE DE BRIGNAIS	PBGNRZ - ZAKIMO - Propriétaire
CHAPONOST	Parc du Levant	600	Oui	9001 CHE DU CHATEAU	PBDN93 - COPROPRI CH DU CHATEAU AE130 - Propriétaire
CHAPONOST	Parc du Levant	143	Non	L ETANG DU LOUP	PBCSBV - DEPARTEMENT DU RHONE - Propriétaire
CHAPONOST	Parc du Levant	53	Non	L ETANG DU LOUP	PBCSBV - DEPARTEMENT DU RHONE - Propriétaire
CHAPONOST	Parc du Levant	9045	Oui	76 RTE DE BRIGNAIS	PBG6R4 - SCI L'YZERON - Propriétaire
CHAPONOST	Parc du Levant	11608	Oui	L ETANG DU LOUP	PBH49 - MIKALOU PAR M LEMAIER MICHEL - Propriétaire
CHAPONOST	Parc du Levant	4022	Oui	68 RTE DE BRIGNAIS	PBDKRZ - SOCIETE APPLICATION DES GAZ - Propriétaire
CHAPONOST	Parc du Levant	6475	Non	L ETANG DU LOUP	PBDKRZ - SOCIETE APPLICATION DES GAZ - Propriétaire
CHAPONOST	Parc du Levant	152	Non	L ETANG DU LOUP	P9999Z - SOCIETE NATIONALE SNCF - Propriétaire P9MBFT - SOCIETE NATIONALE SNCF - Gérant, mandataire, gestionnaire
CHAPONOST	Parc du Levant	519	Non	L ETANG DU LOUP	PBJTH2 - SCI LIGALI - Propriétaire
CHAPONOST	Parc du Levant	35	Non	L ETANG DU LOUP	P9999Z - SOCIETE NATIONALE SNCF - Propriétaire P9MBFT - SOCIETE NATIONALE SNCF - Gérant, mandataire, gestionnaire
CHAPONOST	Parc du Levant	125	Oui	64 RTE DE BRIGNAIS	PBJTH2 - SCI LIGALI - Propriétaire
CHAPONOST	Parc du Levant	18	Non	L ETANG DU LOUP	P9999Z - SOCIETE NATIONALE SNCF - Propriétaire P9MBFT - SOCIETE NATIONALE SNCF - Gérant, mandataire, gestionnaire
CHAPONOST	Parc du Levant	2713	Oui	9019 CHE DU CHATEAU	PBKGGK - FLEURS DE CHAPONOST - Propriétaire
CHAPONOST	Parc du Levant	715	Non	L ETANG DU LOUP	PBGNRZ - ZAKIMO - Propriétaire
CHAPONOST	Parc du Levant	2267	Oui	42 RTE DE BRIGNAIS	PBD43X - COPROPRI 42 RTE DE BRIGNAIS L ETANG DU LOUP AR417 - Propriétaire
CHAPONOST	Parc du Levant	2109	Oui	44 RTE DE BRIGNAIS	PBG78D - SAF - Propriétaire
CHAPONOST	Parc du Levant	762	Non	LA COMBE	PBG78D - SAF - Propriétaire
CHAPONOST	Parc du Levant	2395	Oui	44 RTE DE BRIGNAIS	PBG72R - SOCIETE CIVILE IMMOBILIERE LE LEVANT - Propriétaire
CHAPONOST	Parc du Levant	3051	Non	L ETANG DU LOUP	PBH784 - BOCAGE - Propriétaire
CHAPONOST	Parc du Levant	1424	Non	L ETANG DU LOUP	PBDKRZ - SOCIETE APPLICATION DES GAZ - Propriétaire
CHAPONOST	Parc du Levant	5905	Oui	9010 RTE DU CAILLOU	PBJRM4 - WINTERHALTER PATRIMOINE FRANCE - Propriétaire
CHAPONOST	Parc du Levant	127	Non	9010 RTE DU CAILLOU	PBJRM4 - WINTERHALTER PATRIMOINE FRANCE - Propriétaire
CHAPONOST	Parc du Levant	7197	Oui	9010 RTE DU CAILLOU	PBJHDF - DCBG - Propriétaire
CHAPONOST	Parc du Levant	244	Non	9010 RTE DU CAILLOU	PBJHDF - DCBG - Propriétaire
CHAPONOST	Parc du Levant	77	Non	L ETANG DU LOUP	PBD868 - OPTIQUE PARTICIPATIONS - Preneur à construction (associé avec B) PBD73P - MAJO - Bailleur à construction (associé avec R)
CHAPONOST	Parc du Levant	20	Non	L ETANG DU LOUP	PBJZ3K - ORDY - Propriétaire
CHAPONOST	Parc du Levant	1120	Oui	L ETANG DU LOUP	PBD868 - OPTIQUE PARTICIPATIONS - Preneur à construction (associé avec B) PBD73P - MAJO - Bailleur à construction (associé avec R)
CHAPONOST	Parc du Levant	248	Non	L ETANG DU LOUP	PBD868 - OPTIQUE PARTICIPATIONS - Preneur à construction (associé avec B) PBD73P - MAJO - Bailleur à construction (associé avec R)
CHAPONOST	Parc du Levant	20	Non	L ETANG DU LOUP	PBD868 - OPTIQUE PARTICIPATIONS - Preneur à construction (associé avec B) PBD73P - MAJO - Bailleur à construction (associé avec R)
CHAPONOST	Parc du Levant	2507	Oui	74 RTE DE BRIGNAIS	PBJZ3K - ORDY - Propriétaire
CHAPONOST	Parc du Levant	98	Non	L ETANG DU LOUP	PBJZ3K - ORDY - Propriétaire
CHAPONOST	Parc du Levant	242	Non	L ETANG DU LOUP	PBG78D - SAF - Propriétaire
CHAPONOST	Parc du Levant	2009	Oui	L ETANG DU LOUP	PBJKXH - SCI LES POTOS 69 - Propriétaire MDTVLW - M DESSOLAINS/THIERRY - Gérant, mandataire, gestionnaire
CHAPONOST	Parc du Levant	4179	Oui	76 RTE DE BRIGNAIS	PBH784 - BOCAGE - Propriétaire
CHAPONOST	Parc du Levant	4985	Oui	50 RTE DE BRIGNAIS	PBHPPS - L ETANG DU LOUP - Propriétaire
CHAPONOST	Parc du Levant	4000	Oui	54 RTE DE BRIGNAIS	PBG4MZ - LE PARADI - Propriétaire
CHAPONOST	Parc du Levant	256	Non	LA COMBE	PBG72R - SOCIETE CIVILE IMMOBILIERE LE LEVANT - Propriétaire
CHAPONOST	Parc des Troques	371	Non	LES TROQUES	PBFQG3 - SYMATESE - Propriétaire
CHAPONOST	Parc des Troques	4000	Oui	LES TROQUES	PBFQG3 - SYMATESE - Propriétaire
CHAPONOST	Parc des Troques	5965	Non	LES TROQUES	PBDFDP - STE INVESTISSEMENTS INDUSTRIEL 2 SC PARTICULIERE - Propriétaire
CHAPONOST	Parc des Troques	2438	Oui	LES TROQUES	PBD364 - CHAPONOST LES TROQUES - Propriétaire
CHAPONOST	Parc des Troques	2150	Oui	LES TROQUES	PBDFDP - STE INVESTISSEMENTS INDUSTRIEL 2 SC PARTICULIERE - Propriétaire
CHAPONOST	Parc des Troques	2105	Non	LES TROQUES	PBDFDP - STE INVESTISSEMENTS INDUSTRIEL 2 SC PARTICULIERE - Propriétaire
CHAPONOST	Parc des Troques	1928	Non	LES TROQUES	PBDJ4R - SCI LES TROQUES 2 - Propriétaire
CHAPONOST	Parc des Troques	3000	Oui	LES TROQUES	PBG8CN - SCI CARMON - Propriétaire
CHAPONOST	Parc des Troques	2645	Oui	9 RTE DES TROQUES	PBKGP - EUROIMMO - Propriétaire
CHAPONOST	Parc des Troques	2185	Oui	LES TROQUES	PBCXTH - SELINS SARL - Propriétaire
CHAPONOST	Parc des Troques	147	Non	SACUNY	PBC468 - COMMUNE DE CHAPONOST - Propriétaire

CHAPONOST	Parc des Troques	49	Non	SACUNY	PBC468 - COMMUNE DE CHAPONOST - Propriétaire
CHAPONOST	Parc des Troques	338	Non	SACUNY	PBKGP - EUROBIMMO - Propriétaire
CHAPONOST	Parc des Troques	106	Non	SACUNY	PBC468 - COMMUNE DE CHAPONOST - Propriétaire
CHAPONOST	Parc des Troques	4335	Oui	LES TROQUES	PBKKT - SCI AVENIR PATRIMOINE - Propriétaire
CHAPONOST	Parc des Troques	516	Non	SACUNY	PBKGP - EUROBIMMO - Propriétaire
CHAPONOST	Parc des Troques	565	Non	LES TROQUES	PBDK9R - LES FILS D'EUGENE PITANCE ET CIE - Propriétaire
CHAPONOST	Parc des Troques	163	Non	LES TROQUES	PBC468 - COMMUNE DE CHAPONOST - Propriétaire
CHAPONOST	Parc des Troques	840	Non	LES TROQUES	P99992 - SOCIETE NATIONALE SNCF - PropriétaireP9MBFT - SOCIETE NATIONALE SNCF - Gérant, mandataire, gestionnaire
CHAPONOST	Parc des Troques	10810	Oui	3 CHE DES TROQUES	PBKTD7 - GATENO - Propriétaire
CHAPONOST	Parc des Troques	4140	Oui	9005 CHE DES TROQUES	PBFRJ4 - A4 INVEST - Propriétaire
CHAPONOST	Parc des Troques	3167	Oui	LES TROQUES	PBFQ6R - KALIMANTAN - Propriétaire
CHAPONOST	Parc des Troques	3299	Oui	LES TROQUES	PBC5RH - COPROPRI DE LA PARCELLE AS339 LES TROQUES - Propriétaire
CHAPONOST	Parc des Troques	244	Non	74 RTE DE LA GARE	P996GX - BPCE LEASE IMMO - PropriétairePBCSBV - DEPARTEMENT DU RHONE - Propriétaire
CHAPONOST	Parc des Troques	113	Non	74 RTE DE LA GARE	PBC468 - COMMUNE DE CHAPONOST - Propriétaire
CHAPONOST	Parc des Troques	3517	Oui	74 RTE DE LA GARE	P996GX - BPCE LEASE IMMO - Propriétaire
CHAPONOST	Parc des Troques	6351	Oui	74 RTE DE LA GARE	PBCSBV - DEPARTEMENT DU RHONE - Propriétaire
CHAPONOST	Parc des Troques	119	Non	74 RTE DE LA GARE	PBC468 - COMMUNE DE CHAPONOST - Propriétaire
CHAPONOST	Parc des Troques	143	Non	74 RTE DE LA GARE	PBC468 - COMMUNE DE CHAPONOST - Propriétaire
CHAPONOST	Parc des Troques	190	Non	SACUNY	PBKGP - EUROBIMMO - Propriétaire
CHAPONOST	Parc des Troques	6728	Oui	LES TROQUES	PBDLFW - SELINS SARL - Propriétaire
CHAPONOST	Parc des Troques	1810	Non	SACUNY	PBKGP - EUROBIMMO - Propriétaire
CHAPONOST	Parc des Troques	135	Non	LES TROQUES	PBD73S - MONTGAR - Propriétaire
CHAPONOST	Parc des Troques	2954	Non	LES TROQUES	PBC468 - COMMUNE DE CHAPONOST - Propriétaire
CHAPONOST	Parc des Troques	3836	Non	SACUNY	PBC468 - COMMUNE DE CHAPONOST - Propriétaire
CHAPONOST	Parc des Troques	165	Non	SACUNY	PBKGP - EUROBIMMO - Propriétaire
CHAPONOST	Parc des Troques	1388	Non	SACUNY	PBKGP - EUROBIMMO - Propriétaire
CHAPONOST	Parc des Troques	112	Non	SACUNY	PBKGP - EUROBIMMO - Propriétaire
CHAPONOST	Parc des Troques	1977	Non	SACUNY	PBKGP - EUROBIMMO - Propriétaire
CHAPONOST	Parc des Troques	4668	Oui	LES TROQUES	PBD73S - MONTGAR - Propriétaire
CHAPONOST	Parc des Troques	2291	Non	LES TROQUES	PBG8CN - SCI GARMON - Propriétaire
CHAPONOST	Parc des Troques	42	Non	9002 CHE DES TROQUES	PBJPLR - HIVORY - Propriétaire
CHAPONOST	Parc des Troques	1714	Non	LES TROQUES	PBFQG3 - SYMATESE - Propriétaire
CHAPONOST	Parc des Troques	1533	Non	LES TROQUES	PBFQG3 - SYMATESE - Propriétaire
CHAPONOST	Parc des Troques	7612	Oui	9002 CHE DES TROQUES	PBH3XF - LES COPROPRIETAIRES - Propriétaire
CHAPONOST	Parc des Troques	219	Non	9002 CHE DES TROQUES	PBC468 - COMMUNE DE CHAPONOST - Propriétaire
CHAPONOST	Parc des Troques	1533	Oui	LES TROQUES	PBFQG3 - SYMATESE - Propriétaire
CHAPONOST	Parc des Troques	1182	Non	LES TROQUES	PBFQG3 - SYMATESE - Propriétaire
BRIGNAIS	Parc de Moninsable	35	Non	MONINSABLE	PBFNTB - COMMUNAUTE COMMUNES VALLEE DU GARON - Propriétaire
BRIGNAIS	Parc de Moninsable	780	Non	MONINSABLE	PBG8FG - OUVRIERE COMPAGNON DEVOIR TOUR FRANC - Propriétaire
BRIGNAIS	Parc de Moninsable	912	Non	MONINSABLE	PBFNTB - COMMUNAUTE COMMUNES VALLEE DU GARON - Propriétaire
BRIGNAIS	Parc de Moninsable	60	Non	MONINSABLE	PBG8FG - OUVRIERE COMPAGNON DEVOIR TOUR FRANC - Propriétaire
BRIGNAIS	Parc de Moninsable	280	Non	MONINSABLE	PBG8FG - OUVRIERE COMPAGNON DEVOIR TOUR FRANC - Propriétaire
BRIGNAIS	Parc de Moninsable	18	Non	MONINSABLE	PBFNTB - COMMUNAUTE COMMUNES VALLEE DU GARON - Propriétaire
BRIGNAIS	Parc de Moninsable	1027	Non	MONINSABLE	PBG8FG - OUVRIERE COMPAGNON DEVOIR TOUR FRANC - Propriétaire
BRIGNAIS	Parc de Moninsable	44	Non	MONINSABLE	PBFNTB - COMMUNAUTE COMMUNES VALLEE DU GARON - Propriétaire
BRIGNAIS	Parc de Moninsable	3289	Oui	4 RTE DE LYON	MBFX8K - M BEYLAT/PIERRE LOUIS - Usufruitier (associé avec N)JMC9T4D - MME BEYLAT/LAETITIA SOPHIE - Nu-proprétaire (associé avec U)
BRIGNAIS	Parc de Moninsable	1290	Oui	4 RTE DE LYON	PBC2CZ - AMR IMMOBILIER - Propriétaire
BRIGNAIS	Parc de Moninsable	4100	Non	LES AIGAIS	PBDRBP - SYNDICAT DE MISE EN VALEUR D'AMENAGEMENT ET DE GESTION DU BA - Propriétaire
BRIGNAIS	Parc de Moninsable	1000	Non	LES AIGAIS	MCB2SH - M TAVEIRA VAZ/GUILHERMINO - PropriétaireJMB8W93 - MME DA CUNHA/MARGARIDA DA CONCEICAO - Propriétaire
BRIGNAIS	Parc de Moninsable	8626	Oui	8 CHE DES TARD VENUS	PBFBK4 - LES COPROPRIETAIRES - Propriétaire
BRIGNAIS	Parc de Moninsable	2471	Oui	9018 RTE DE LYON	PBDHF3 - FORMOSA - Propriétaire
BRIGNAIS	Parc de Moninsable	4113	Oui	14 RTE DE LYON	PBJWX9 - IMBA - Propriétaire
BRIGNAIS	Parc de Moninsable	9791	Oui	LES AIGAIS	PBDN5X - LES COPROPRIETAIRES BRIGNAIS 2000 - Propriétaire
BRIGNAIS	Parc de Moninsable	571	Non	LES AIGAIS	PBC2CZ - AMR IMMOBILIER - Propriétaire
BRIGNAIS	Parc de Moninsable	628	Oui	9004 RTE DE LYON	PBH7HL - SCI LES AMARYLLIS - Propriétaire
BRIGNAIS	Parc de Moninsable	718	Oui	9004 RTE DE LYON	PBDHTZ - SCI LES BAROLLES BONNETAUD - Propriétaire
BRIGNAIS	Parc de Moninsable	869	Non	LES AIGAIS	MCG2TX - MME CAVALLIN/PASCALE MARGUERITE MARIE - PropriétaireJMC9T2V - M CAVALLIN/OLIVIER HERVE JACQUES - Propriétaire
BRIGNAIS	Parc de Moninsable	564	Non	LES AIGAIS	MCG2TX - MME CAVALLIN/PASCALE MARGUERITE MARIE - PropriétaireJMC9T2V - M CAVALLIN/OLIVIER HERVE JACQUES - Propriétaire
BRIGNAIS	Parc de Moninsable	611	Non	RTE DE LYON	PBH7HL - SCI LES AMARYLLIS - PropriétaireJBJ9M9 - VOLGA - Propriétaire
BRIGNAIS	Parc de Moninsable	46	Non	RTE DE LYON	MBXZKM - M CARPEN/MAREEMOOTOO - Propriétaire
BRIGNAIS	Parc de Moninsable	8632	Non	LES AIGAIS	MCB9FV - MME CHOMEL DE VARAGNES/AGNES MARIE THERESE FRANCE - Usufruitier (associé avec N)JMBHPDV - MME MERIC DE BELLEFON/SYLVE MARIE FRANCE - Nu-proprétaire (associé avec U)JMCMFJK - MME MERIC DE BELLEFON/ANNICK - Nu-proprétaire (associé avec U)JMC8J9
BRIGNAIS	Parc de Moninsable	2	Non	RTE DE LYON	PBDH7R - SCI PIERJO - Propriétaire
BRIGNAIS	Parc de Moninsable	600	Non	LES AIGAIS	MCB2SH - M TAVEIRA VAZ/GUILHERMINO - PropriétaireJMB8W93 - MME DA CUNHA/MARGARIDA DA CONCEICAO - Propriétaire
BRIGNAIS	Parc de Moninsable	845	Oui	9021 RTE DE LYON	PBJ9M9 - VOLGA - Propriétaire
BRIGNAIS	Parc de Moninsable	846	Oui	9021 RTE DE LYON	MB4RC5 - M VALLET/ALBERT - Usufruitier (associé avec N)MDPCTP - MME VALLET/LONA GHISLAINE - Nu-proprétaire (associé avec U)JMCBSJ8 - MME OGIER/YVETTE JEANNE - Usufruitier (associé avec N)
BRIGNAIS	Parc de Moninsable	1000	Non	LES AIGAIS	PBDHF3 - FORMOSA - Propriétaire
BRIGNAIS	Parc de Moninsable	1902	Non	LES AIGAIS	PBJM75 - SCI CPA BRIGNAIS - Propriétaire
BRIGNAIS	Parc de Moninsable	770	Non	LES AIGAIS	PBCSBV - DEPARTEMENT DU RHONE - Propriétaire
BRIGNAIS	Parc de Moninsable	770	Non	LES AIGAIS	PBC2CZ - AMR IMMOBILIER - Propriétaire
BRIGNAIS	Parc de Moninsable	1450	Non	LES AIGAIS	PBC46X - COMMUNE DE BRIGNAIS - Propriétaire
BRIGNAIS	Parc de Moninsable	1816	Non	LES AIGAIS	MCG2TX - MME CAVALLIN/PASCALE MARGUERITE MARIE - PropriétaireJMC9T2V - M CAVALLIN/OLIVIER HERVE JACQUES - Propriétaire

BRIGNAIS	Parc de Moninsable	2666	Non	LES AIGAIS	MCG2TX - MME CAVALLIN/PASCAL MARGUERITE MARIE - Propriétaire MCG2TV - M CAVALLIN/OLIVIER HERVE JACQUES - Propriétaire
BRIGNAIS	Parc de Moninsable	1595	Non	LES AIGAIS	MCB9FV - MME CHOMEL DE VARAGNES/AGNES MARIE THERESE FRANCE - Usufruitier (associé avec N) MBHPDV - MME MERIC DE BELLEFON/SYLVIE MARIE FRANCE - Nu-propiétaire (associé avec U) MCMFJK - MME MERIC DE BELLEFON/ANNICK - Nu-propiétaire (associé avec U) MC8J9
BRIGNAIS	Parc de Moninsable	390	Oui	9004 RTE DE LYON	MBXZKM - M CARPEN/MAREEMOOTOO - Propriétaire
BRIGNAIS	Parc de Moninsable	1510	Oui	LES AIGAIS	PBC2CZ - AMR IMMOBILIER - Propriétaire
BRIGNAIS	Parc de Moninsable	1000	Oui	16 RTE DE LYON	MB8W92 - M VAZ TAVEIRA/GUILHERMINO - Propriétaire MB8W93 - MME DA CUNHA/MARGARIDA DA CONCEICAO - Propriétaire
BRIGNAIS	Parc de Moninsable	461	Oui	9022 RTE DE LYON	MBXZPG - M CAMUS/JEAN-PAUL CHARLES - Propriétaire
BRIGNAIS	Parc de Moninsable	2446	Oui	9001 CHE DES AIGAIS	PBJM75 - SCI CPA BRIGNAIS - Propriétaire
BRIGNAIS	Parc de Moninsable	4368	Oui	9023 RTE DE LYON	PBDLVJ - OGIER - Propriétaire
BRIGNAIS	Parc de Moninsable	1071	Non	LES AIGAIS	PBJM75 - SCI CPA BRIGNAIS - Propriétaire
BRIGNAIS	Parc de Moninsable	1170	Oui	9002 CHE DE SACUNY	PBD2DH - SCI STALINGRAD CHAPLIN F - Propriétaire MBD9S3 - MME CHAMBON-AULARD/JOCELYNE GENEVIEVE - Gérant, mandataire, gestionnaire
BRIGNAIS	Parc de Moninsable	1938	Non	LES AIGAIS	PBDRBP - SYNDICAT DE MISE EN VALEUR D'AMENAGEMENT ET DE GESTION DU BA - Propriétaire
BRIGNAIS	Parc de Moninsable	4642	Oui	CHE DE SACUNY	MDF4QC - MME BERARDI/FLORIANA - Usufruitier (associé avec N) MCFSSK - M MANGANI/FREDERIC GEORGES ULYSSE - Nu-propiétaire (associé avec U) MCFSSM - MME MANGANI/CLOTILDE - Nu-propiétaire (associé avec U) MC3PWK - M MANGANI/JEAN-MICHEL JANVIER FREDERICK -
BRIGNAIS	Parc de Moninsable	4500	Oui	9009 CHE DE SACUNY	PBDQVV - SCI DES AIGAIS BRIGNAIS - Propriétaire PBB8LR - ESPACE IMMOBILIER LYONNAIS - Gérant, mandataire, gestionnaire
BRIGNAIS	Parc de Moninsable	1863	Non	MONINSABLE	PBC8BV - DEPARTEMENT DU RHONE - Propriétaire
BRIGNAIS	Parc de Moninsable	1127	Non	MONINSABLE	MBXJMC - M ANGELONE/ARMANDO - Propriétaire MB4LC7 - MME VESSELLA/ROSA - Propriétaire
BRIGNAIS	Parc de Moninsable	1550	Non	MONINSABLE	MB2X7C - M THIOLLIERE/LOUIS - Propriétaire MBQP9N - MME BROTTET/CELINE - Propriétaire MBZP3Z - M THIOLLIERE/JEAN MARIE - Propriétaire MCGS85 - M BRUNOT/ALAIN - Propriétaire MCJ4QJ - M BRUNOT/JEAN - Propriétaire MCJ4QK - M BRUNOT/CHRISTIAN RAOUL - Propriétaire
BRIGNAIS	Parc de Moninsable	1994	Non	MONINSABLE	PBFNTB - COMMUNAUTE COMMUNES VALLEE DU GARON - Propriétaire
BRIGNAIS	Parc de Moninsable	17	Non	MONINSABLE	PBFNTB - COMMUNAUTE COMMUNES VALLEE DU GARON - Propriétaire
BRIGNAIS	Parc de Moninsable	124	Non	MONINSABLE	MBXJMC - M ANGELONE/ARMANDO - Propriétaire MB4LC7 - MME VESSELLA/ROSA - Propriétaire
BRIGNAIS	Parc de Moninsable	1280	Oui	33 CHE DE SACUNY	MBXJMC - M ANGELONE/ARMANDO - Usufruitier (associé avec N) MCFWWQ - M ANGELONE/VINCENT JEAN - Nu-propiétaire (associé avec U) MB4LC7 - MME VESSELLA/ROSA - Usufruitier (associé avec N)
BRIGNAIS	Parc de Moninsable	2541	Non	MONINSABLE	MDPZLR - MME VIAL/LUCILE - Propriétaire MC5FPR - M VUAGNAT/BERNARD MICHEL GERMAIN - Propriétaire MC5FPS - MME VUAGNAT/CHANTALE MADELEINE
BRIGNAIS	Parc de Moninsable	1979	Non	MONINSABLE	HENRIETTE - Propriétaire MDF9CJ - MME VIAL/MARLENE - Propriétaire
BRIGNAIS	Parc de Moninsable	24	Non	MONINSABLE	PBFNTB - COMMUNAUTE COMMUNES VALLEE DU GARON - Propriétaire
BRIGNAIS	Parc de Moninsable	562	Non	MONINSABLE	PBC8BV - DEPARTEMENT DU RHONE - Propriétaire
BRIGNAIS	Parc de Moninsable	3082	Non	MONINSABLE	PBC8BV - DEPARTEMENT DU RHONE - Propriétaire
BRIGNAIS	Parc de Moninsable	30	Non	MONINSABLE	MB2X7C - M THIOLLIERE/LOUIS - Propriétaire MBQP9N - MME BROTTET/CELINE - Propriétaire MBZP3Z - M THIOLLIERE/JEAN MARIE - Propriétaire MCGS85 - M BRUNOT/ALAIN - Propriétaire MCJ4QJ - M BRUNOT/JEAN - Propriétaire MCJ4QK - M BRUNOT/CHRISTIAN RAOUL - Propriétaire
BRIGNAIS	Parc de Moninsable	93	Non	MONINSABLE	PBC8BV - DEPARTEMENT DU RHONE - Propriétaire
BRIGNAIS	Parc de Moninsable	922	Non	MONINSABLE	MB2X7C - M THIOLLIERE/LOUIS - Propriétaire MBQP9N - MME BROTTET/CELINE - Propriétaire MBZP3Z - M THIOLLIERE/JEAN MARIE - Propriétaire MCGS85 - M BRUNOT/ALAIN - Propriétaire MCJ4QJ - M BRUNOT/JEAN - Propriétaire MCJ4QK - M BRUNOT/CHRISTIAN RAOUL - Propriétaire
BRIGNAIS	Parc de Moninsable	1468	Non	MONINSABLE	MBXJMC - M ANGELONE/ARMANDO - Usufruitier (associé avec N) MCFWWQ - M ANGELONE/VINCENT JEAN - Nu-propiétaire (associé avec U) MB4LC7 - MME VESSELLA/ROSA - Usufruitier (associé avec N)
BRIGNAIS	Parc de Moninsable	767	Non	MONINSABLE	MCFWWP - MME ANGELONE/SYLVIE - Propriétaire
BRIGNAIS	Parc de Moninsable	2447	Oui	9010 CHE DE SACUNY	MBFX8K - M BEYLAT/PIERRE LOUIS - Usufruitier (associé avec N) MC9T4D - MME BEYLAT/LAETITIA SOPHIE - Nu-propiétaire (associé avec U)
BRIGNAIS	Parc de Moninsable	873	Non	MONINSABLE	MBXJMC - M ANGELONE/ARMANDO - Propriétaire MB4LC7 - MME VESSELLA/ROSA - Propriétaire
BRIGNAIS	Parc de Moninsable	355	Non	MONINSABLE	MBXJMC - M ANGELONE/ARMANDO - Propriétaire MB4LC7 - MME VESSELLA/ROSA - Propriétaire
BRIGNAIS	Parc de Moninsable	334	Non	MONINSABLE	MBXJMC - M ANGELONE/ARMANDO - Propriétaire MB4LC7 - MME VESSELLA/ROSA - Propriétaire
BRIGNAIS	Parc de Moninsable	1534	Oui	33 CHE DE SACUNY	MCFWWP - MME ANGELONE/SYLVIE - Propriétaire
BRIGNAIS	Parc de Moninsable	4340	Non	MONINSABLE	MB24X2 - MME ROCHEFORT/JEANINE MARIE LOUISE - Propriétaire
BRIGNAIS	Parc de Moninsable	1666	Non	MONINSABLE	MBXJMC - M ANGELONE/ARMANDO - Propriétaire MB4LC7 - MME VESSELLA/ROSA - Propriétaire
BRIGNAIS	Parc de Moninsable	8940	Non	MONINSABLE	MBX6BF - M VIANNAY/JEAN FRANCIS - Propriétaire
BRIGNAIS	Parc de Moninsable	17431	Non	MONINSABLE	PBFNTB - COMMUNAUTE COMMUNES VALLEE DU GARON - Propriétaire
BRIGNAIS	Parc de Moninsable	2145	Non	MONINSABLE	MB24X2 - MME ROCHEFORT/JEANINE MARIE LOUISE - Propriétaire
BRIGNAIS	Parc de Moninsable	1480	Non	MONINSABLE	MB24X2 - MME ROCHEFORT/JEANINE MARIE LOUISE - Propriétaire
BRIGNAIS	Parc de Moninsable	79	Non	MONINSABLE	MBGP6T - M CHALAMETTE/PASCAL MARC - Propriétaire MB95WN - MME BAUR/CATHERINE - Propriétaire
BRIGNAIS	Parc de Moninsable	566	Oui	17 CHE DE SACUNY	MBGP6T - M CHALAMETTE/PASCAL MARC - Propriétaire MB95WN - MME BAUR/CATHERINE - Propriétaire
BRIGNAIS	Parc de Moninsable	4370	Non	MONINSABLE	PBFNTB - COMMUNAUTE COMMUNES VALLEE DU GARON - Propriétaire
BRIGNAIS	Parc de Moninsable	78	Non	MONINSABLE	MBGP6T - M CHALAMETTE/PASCAL MARC - Propriétaire MB95WN - MME BAUR/CATHERINE - Propriétaire
BRIGNAIS	Parc de Moninsable	2002	Non	18 CHE DES TARD VENUS	PBFL5G - COPROPRIETAIRES 18 CHEMIN DES TARD VENUS - Propriétaire
BRIGNAIS	Parc de Moninsable	1275	Non	18 CHE DES TARD VENUS	PBFL5G - COPROPRIETAIRES 18 CHEMIN DES TARD VENUS - Propriétaire
BRIGNAIS	Parc de Moninsable	2341	Oui	17 CHE DE SACUNY	MBGP6T - M CHALAMETTE/PASCAL MARC - Propriétaire MB95WN - MME BAUR/CATHERINE - Propriétaire
BRIGNAIS	Parc de Moninsable	1615	Oui	18 CHE DES TARD VENUS	PBFL5G - COPROPRIETAIRES 18 CHEMIN DES TARD VENUS - Propriétaire
BRIGNAIS	Parc de Moninsable	4080	Non	18 CHE DES TARD VENUS	PBFL5G - COPROPRIETAIRES 18 CHEMIN DES TARD VENUS - Propriétaire
BRIGNAIS	Parc de Moninsable	5945	Non	18 CHE DES TARD VENUS	PBFL5G - COPROPRIETAIRES 18 CHEMIN DES TARD VENUS - Propriétaire
BRIGNAIS	Parc de Moninsable	657	Non	18 CHE DES TARD VENUS	PBFL5G - COPROPRIETAIRES 18 CHEMIN DES TARD VENUS - Propriétaire
BRIGNAIS	Parc de Moninsable	3756	Non	18 CHE DES TARD VENUS	PBFL5G - COPROPRIETAIRES 18 CHEMIN DES TARD VENUS - Propriétaire
BRIGNAIS	Parc de Moninsable	379	Non	MONINSABLE	PBFNTB - COMMUNAUTE COMMUNES VALLEE DU GARON - Propriétaire
BRIGNAIS	Parc de Moninsable	250	Oui	9005 RUE MERE ELISE RIVET	PBFNTB - COMMUNAUTE COMMUNES VALLEE DU GARON - Propriétaire
BRIGNAIS	Parc de Moninsable	1081	Non	MONINSABLE	MB24X2 - MME ROCHEFORT/JEANINE MARIE LOUISE - Propriétaire MB592J - M ROCHEFORT/PAUL PIERRE ANTOINE - Propriétaire
BRIGNAIS	Parc de Moninsable	2952	Non	MONINSABLE	MDJQTF - MME GARDON/ELIANE - Propriétaire MDJQTC - MME GARDON/MARIE LOUISE - Propriétaire MDJQTD - M GARDON/GEORGES - Propriétaire MDJQTG - MME GARDON/MARCELLE - Propriétaire
BRIGNAIS	Parc de Moninsable	7654	Non	MONINSABLE	MDPZLR - MME VIAL/LUCILE - Propriétaire MC5FPR - M VUAGNAT/BERNARD MICHEL GERMAIN - Propriétaire MC5FPS - MME VUAGNAT/CHANTALE MADELEINE
BRIGNAIS	Parc de Moninsable	517	Non	MONINSABLE	HENRIETTE - Propriétaire MDF9CJ - MME VIAL/MARLENE - Propriétaire
BRIGNAIS	Parc de Moninsable	3026	Non	MONINSABLE	PBFNTB - COMMUNAUTE COMMUNES VALLEE DU GARON - Propriétaire
BRIGNAIS	Parc de Moninsable	223	Non	MONINSABLE	PBG8FG - OUVRIERE COMPAGNON DEVOIR TOUR FRANC - Propriétaire
BRIGNAIS	Parc de Moninsable	415	Non	MONINSABLE	PBJJQT - SOCIETE FRANCAISE DES HABITATIONS ECONOMIQUES - SOCIETE ANON - Preneur à construction (associé avec B) PBG8FG - OUVRIERE COMPAGNON DEVOIR TOUR FRANC - Bailleur à construction (associé avec R)
BRIGNAIS	Parc de Moninsable				PBG8FG - OUVRIERE COMPAGNON DEVOIR TOUR FRANC - Propriétaire

BRIGNAIS	Parc de Moninsable	36	Non	MONINSABLE	PBG8FG - OUVRIERE COMPAGNON DEVOIR TOUR FRANC - Propriétaire
BRIGNAIS	Parc de Moninsable	211	Non	MONINSABLE	PBG8FG - OUVRIERE COMPAGNON DEVOIR TOUR FRANC - Propriétaire
BRIGNAIS	Parc de Moninsable	739	Non	MONINSABLE	PBJJQT - SOCIETE FRANCAISE DES HABITATIONS ECONOMIQUES - SOCIETE ANON - Preneur à construction (associé avec B) PBKK&J - ASSOCIATION OUVRIERE DES COMPAGNONS DU DEVOIR DU TOUR DE FRA - Bailleur à construction (associé avec R)
BRIGNAIS	Parc de Moninsable	302	Non	MONINSABLE	PBJJQT - SOCIETE FRANCAISE DES HABITATIONS ECONOMIQUES - SOCIETE ANON - Preneur à construction (associé avec B) PBG8FG - OUVRIERE COMPAGNON DEVOIR TOUR FRANC - Bailleur à construction (associé avec R)
BRIGNAIS	Parc de Moninsable	362	Non	MONINSABLE	PBG8FG - OUVRIERE COMPAGNON DEVOIR TOUR FRANC - Propriétaire
BRIGNAIS	Parc de Moninsable	1000	Non	MONINSABLE	PBJJQT - SOCIETE FRANCAISE DES HABITATIONS ECONOMIQUES - SOCIETE ANON - Preneur à construction (associé avec B) PBG8FG - OUVRIERE COMPAGNON DEVOIR TOUR FRANC - Bailleur à construction (associé avec R)
BRIGNAIS	Parc de Moninsable	3297	Non	MONINSABLE	PBG8FG - OUVRIERE COMPAGNON DEVOIR TOUR FRANC - Propriétaire
BRIGNAIS	Parc de Moninsable	466	Non	MONINSABLE	PBKK&J - ASSOCIATION OUVRIERE DES COMPAGNONS DU DEVOIR DU TOUR DE FRA - Propriétaire
BRIGNAIS	Parc de Moninsable	44	Non	MONINSABLE	PBKK&J - ASSOCIATION OUVRIERE DES COMPAGNONS DU DEVOIR DU TOUR DE FRA - Propriétaire
BRIGNAIS	Parc de Moninsable	31	Non	MONINSABLE	PBJJQT - SOCIETE FRANCAISE DES HABITATIONS ECONOMIQUES - SOCIETE ANON - Preneur à construction (associé avec B) PBG8FG - OUVRIERE COMPAGNON DEVOIR TOUR FRANC - Bailleur à construction (associé avec R)
BRIGNAIS	Parc de Moninsable	426	Non	MONINSABLE	PBG8FG - OUVRIERE COMPAGNON DEVOIR TOUR FRANC - Propriétaire
BRIGNAIS	Parc de Moninsable	1082	Non	MONINSABLE	PBG8FG - OUVRIERE COMPAGNON DEVOIR TOUR FRANC - Propriétaire
BRIGNAIS	Parc de Moninsable	2798	Non	MONINSABLE	PBG8FG - OUVRIERE COMPAGNON DEVOIR TOUR FRANC - Propriétaire
BRIGNAIS	Parc de Moninsable	74	Non	MONINSABLE	PBG8FG - OUVRIERE COMPAGNON DEVOIR TOUR FRANC - Propriétaire
BRIGNAIS	Parc de Moninsable	746	Non	MONINSABLE	PBG8FG - OUVRIERE COMPAGNON DEVOIR TOUR FRANC - Propriétaire
BRIGNAIS	Parc de Moninsable	101	Non	MONINSABLE	PBJJQT - SOCIETE FRANCAISE DES HABITATIONS ECONOMIQUES - SOCIETE ANON - Preneur à construction (associé avec B) PBG8FG - OUVRIERE COMPAGNON DEVOIR TOUR FRANC - Bailleur à construction (associé avec R)
BRIGNAIS	Parc de Moninsable	868	Non	MONINSABLE	PBG8FG - OUVRIERE COMPAGNON DEVOIR TOUR FRANC - Propriétaire
BRIGNAIS	Parc de Moninsable	288	Non	MONINSABLE	PBG8FG - OUVRIERE COMPAGNON DEVOIR TOUR FRANC - Propriétaire
BRIGNAIS	Parc de Moninsable	43	Non	MONINSABLE	PBG8FG - OUVRIERE COMPAGNON DEVOIR TOUR FRANC - Propriétaire
BRIGNAIS	Parc de Moninsable	3921	Non	MONINSABLE	MB592J - M ROCHEFORT/PAUL PIERRE ANTOINE - Propriétaire
BRIGNAIS	Parc de Moninsable	1045	Non	MONINSABLE	PBFNTB - COMMUNAUTE COMMUNES VALLEE DU GARON - Propriétaire
BRIGNAIS	Parc de Moninsable	815	Non	MONINSABLE	PBFNTB - COMMUNAUTE COMMUNES VALLEE DU GARON - Propriétaire
BRIGNAIS	Parc de Moninsable	4018	Non	MONINSABLE	MB24X2 - MME ROCHEFORT/JEANINE MARIE LOUISE - Propriétaire
BRIGNAIS	Parc de Moninsable	192	Non	MONINSABLE	MB24X2 - MME ROCHEFORT/JEANINE MARIE LOUISE - Propriétaire
BRIGNAIS	Parc de Moninsable	345	Non	MONINSABLE	PBFNTB - COMMUNAUTE COMMUNES VALLEE DU GARON - Propriétaire
BRIGNAIS	Parc de Moninsable	1585	Non	MONINSABLE	PBG8FG - OUVRIERE COMPAGNON DEVOIR TOUR FRANC - Propriétaire
BRIGNAIS	Parc de Moninsable	413	Non	MONINSABLE	PBG8FG - OUVRIERE COMPAGNON DEVOIR TOUR FRANC - Propriétaire
BRIGNAIS	Parc des Saignes	229	Non	CHE DE MONINSABLE	PBHKM9 - DES AQUEDUCS - Propriétaire
BRIGNAIS	Parc des Saignes	2146	Oui	7 CHE DE MONINSABLE	PBHKM9 - DES AQUEDUCS - Propriétaire
BRIGNAIS	Parc des Saignes	219	Non	SACUNY	PBG8JW - SCI SVENSKASAGAX 6 - Propriétaire
BRIGNAIS	Parc des Saignes	206	Non	SACUNY	PBG8JW - SCI SVENSKASAGAX 6 - Propriétaire
BRIGNAIS	Parc des Saignes	74	Non	SACUNY	PBCSBV - DEPARTEMENT DU RHONE - Propriétaire
BRIGNAIS	Parc des Saignes	841	Non	SACUNY	PBG8JW - SCI SVENSKASAGAX 6 - Propriétaire
BRIGNAIS	Parc des Saignes	100	Non	SACUNY	PBCSBV - DEPARTEMENT DU RHONE - Propriétaire
BRIGNAIS	Parc des Saignes	797	Non	SACUNY	PBG8JW - SCI SVENSKASAGAX 6 - Propriétaire
BRIGNAIS	Parc des Saignes	385	Non	SACUNY	PBCSBV - DEPARTEMENT DU RHONE - Propriétaire
BRIGNAIS	Parc des Saignes	765	Non	SACUNY	PBG8JW - SCI SVENSKASAGAX 6 - Propriétaire
BRIGNAIS	Parc des Saignes	379	Non	SACUNY	PBCSBV - DEPARTEMENT DU RHONE - Propriétaire
BRIGNAIS	Parc des Saignes	170	Non	MONINSABLE	PBC46X - COMMUNE DE BRIGNAIS - Propriétaire
BRIGNAIS	Parc des Saignes	864	Non	MONINSABLE	PBCSBV - DEPARTEMENT DU RHONE - Propriétaire
BRIGNAIS	Parc des Saignes	775	Non	MONINSABLE	MC9T4D - MME BEYLAT/LAETITIA SOPHIE - Propriétaire MC9T4C - MME BEYLAT/AURELIE - Propriétaire
BRIGNAIS	Parc des Saignes	2736	Non	2 RTE DE LYON	PBFMX9 - LES COPROPRIETAIRES SCI LES STRELITZIAS BRIGNAIS - Propriétaire
BRIGNAIS	Parc des Saignes	326	Non	MONINSABLE	PBCSBV - DEPARTEMENT DU RHONE - Propriétaire
BRIGNAIS	Parc des Saignes	980	Non	MONINSABLE	PBCSBV - DEPARTEMENT DU RHONE - Propriétaire
BRIGNAIS	Parc des Saignes	1242	Non	MONINSABLE	PBC46X - COMMUNE DE BRIGNAIS - Propriétaire
BRIGNAIS	Parc des Saignes	1015	Non	MONINSABLE	PBCSBV - DEPARTEMENT DU RHONE - Propriétaire
BRIGNAIS	Parc des Saignes	1316	Oui	4 CHE DE MONINSABLE	PBFP4L - BIESSE FRANCE - Propriétaire
BRIGNAIS	Parc des Saignes	199	Non	MONINSABLE	PBC46X - COMMUNE DE BRIGNAIS - Propriétaire
BRIGNAIS	Parc des Saignes	818	Non	MONINSABLE	MC9T4D - MME BEYLAT/LAETITIA SOPHIE - Propriétaire MC9T4C - MME BEYLAT/AURELIE - Propriétaire
BRIGNAIS	Parc des Saignes	669	Non	MONINSABLE	MC9T4D - MME BEYLAT/LAETITIA SOPHIE - Propriétaire MC9T4C - MME BEYLAT/AURELIE - Propriétaire
BRIGNAIS	Parc des Saignes	343	Oui	2 RTE DE LYON	PBFMX9 - LES COPROPRIETAIRES SCI LES STRELITZIAS BRIGNAIS - Propriétaire
BRIGNAIS	Parc des Saignes	3246	Oui	2 RTE DE LYON	MC9T4D - MME BEYLAT/LAETITIA SOPHIE - Propriétaire MC9T4C - MME BEYLAT/AURELIE - Propriétaire
BRIGNAIS	Parc des Saignes	9	Non	MONINSABLE	PBCSBV - DEPARTEMENT DU RHONE - Propriétaire
BRIGNAIS	Parc des Saignes	2875	Non	SACUNY	PBG8JW - SCI SVENSKASAGAX 6 - Propriétaire
BRIGNAIS	Parc des Saignes	800	Non	SACUNY	PBG8JW - SCI SVENSKASAGAX 6 - Propriétaire
BRIGNAIS	Parc des Saignes	568	Oui	SACUNY	PBG8JW - SCI SVENSKASAGAX 6 - Propriétaire
BRIGNAIS	Parc des Saignes	657	Non	SACUNY	PBG8JW - SCI SVENSKASAGAX 6 - Propriétaire
BRIGNAIS	Parc des Saignes	2856	Non	SACUNY	PBG8JW - SCI SVENSKASAGAX 6 - Propriétaire
BRIGNAIS	Parc des Saignes	147	Non	MONINSABLE	PBHV37 - GROUPE SIR - Propriétaire PBGWNN - DIRECTE GESTION RHONE ALPES LOCA IMMO - Gérant, mandataire, gestionnaire
BRIGNAIS	Parc des Saignes	281	Non	MONINSABLE	PBCSBV - DEPARTEMENT DU RHONE - Propriétaire
BRIGNAIS	Parc des Saignes	1317	Non	MONINSABLE	MC9T4D - MME BEYLAT/LAETITIA SOPHIE - Propriétaire MC9T4C - MME BEYLAT/AURELIE - Propriétaire
BRIGNAIS	Parc des Saignes	538	Non	MONINSABLE	PBHV37 - GROUPE SIR - Propriétaire PBGWNN - DIRECTE GESTION RHONE ALPES LOCA IMMO - Gérant, mandataire, gestionnaire
BRIGNAIS	Parc des Saignes	55	Non	MONINSABLE	PBHV37 - GROUPE SIR - Propriétaire PBGWNN - DIRECTE GESTION RHONE ALPES LOCA IMMO - Gérant, mandataire, gestionnaire
BRIGNAIS	Parc des Saignes	495	Non	2 RTE DE LYON	PBFMX9 - LES COPROPRIETAIRES SCI LES STRELITZIAS BRIGNAIS - Propriétaire
BRIGNAIS	Parc des Saignes	995	Oui	MONINSABLE	PBHV37 - GROUPE SIR - Propriétaire PBGWNN - DIRECTE GESTION RHONE ALPES LOCA IMMO - Gérant, mandataire, gestionnaire
BRIGNAIS	Parc des Saignes	5	Non	MONINSABLE	PBCSBV - DEPARTEMENT DU RHONE - Propriétaire
BRIGNAIS	Parc des Saignes	1944	Non	2 RTE DE LYON	PBFMX9 - LES COPROPRIETAIRES SCI LES STRELITZIAS BRIGNAIS - Propriétaire
BRIGNAIS	Parc des Saignes	3866	Oui	1 CHE DE MONINSABLE	PBFN2M - SCI DESK BRIGNAIS - Propriétaire
BRIGNAIS	Parc des Saignes	398	Non	2 RTE DE LYON	PBFMX9 - LES COPROPRIETAIRES SCI LES STRELITZIAS BRIGNAIS - Propriétaire

BRIGNAIS	Parc des Saignes	2995	Non	MONINSABLE	PBFP4L - BIESSE FRANCE - Propriétaire
BRIGNAIS	Parc des Saignes	100	Non	MONINSABLE	PBJPLR - HIVORY - Propriétaire
BRIGNAIS	Parc de Sacuny	119	Non	SACUNY	PBFNTB - COMMUNAUTE COMMUNES VALLEE DU GARON - Propriétaire
BRIGNAIS	Parc de Sacuny	3231	Non	SACUNY	PBFNTB - COMMUNAUTE COMMUNES VALLEE DU GARON - Propriétaire
BRIGNAIS	Parc de Sacuny	214	Non	SACUNY	PBJBKL - SOC EQUIPEMENT DU RHONE ET DE LYON - Propriétaire
BRIGNAIS	Parc de Sacuny	351	Non	SACUNY	PBG8HQ - STEEL 2 - Propriétaire
BRIGNAIS	Parc de Sacuny	56	Non	SACUNY	PBG8HQ - STEEL 2 - Propriétaire
BRIGNAIS	Parc de Sacuny	170	Non	SACUNY	PBG8HQ - STEEL 2 - Propriétaire
BRIGNAIS	Parc de Sacuny	57	Non	SACUNY	PBCSBV - DEPARTEMENT DU RHONE - Propriétaire
BRIGNAIS	Parc de Sacuny	244	Oui	SACUNY	PBH75P - SCI SADE - Propriétaire
BRIGNAIS	Parc de Sacuny	1166	Oui	165 ALL DE LA FUTAIE	PBJBXC - LES COPROPRIETAIRES - Propriétaire
BRIGNAIS	Parc de Sacuny	32	Non	165 RUE BARTHELEMY THIMONNIER	PBFNTB - COMMUNAUTE COMMUNES VALLEE DU GARON - Propriétaire
BRIGNAIS	Parc de Sacuny	379	Non	165 RUE BARTHELEMY THIMONNIER	PBJBXC - LES COPROPRIETAIRES - Propriétaire
BRIGNAIS	Parc de Sacuny	332	Non	165 ALL DE LA FUTAIE	PBFNTB - COMMUNAUTE COMMUNES VALLEE DU GARON - Propriétaire
BRIGNAIS	Parc de Sacuny	155	Non	165 RUE BARTHELEMY THIMONNIER	PBJBXC - LES COPROPRIETAIRES - Propriétaire
BRIGNAIS	Parc de Sacuny	568	Oui	256 AV MARCEL MERIEUX	PBFQJW - ELCIA - Usufruitier (associé avec N) PBJWN7 - LYTA - Nu-propiétaire (associé avec U)
BRIGNAIS	Parc de Sacuny	3222	Non	SACUNY	PBFN99 - FORTELYS - Propriétaire
BRIGNAIS	Parc de Sacuny	228	Non	165 RUE BARTHELEMY THIMONNIER	PBFNTB - COMMUNAUTE COMMUNES VALLEE DU GARON - Propriétaire
BRIGNAIS	Parc de Sacuny	66	Non	SACUNY	PBFQJW - ELCIA - Usufruitier (associé avec N) PBFN99 - FORTELYS - Nu-propiétaire (associé avec U)
BRIGNAIS	Parc de Sacuny	44	Non	256 AV MARCEL MERIEUX	PBFN99 - FORTELYS - Propriétaire
BRIGNAIS	Parc de Sacuny	8227	Oui	558 AV MARCEL MERIEUX	PBH3P9 - DISTECH CONTROLS SAS - Propriétaire
BRIGNAIS	Parc de Sacuny	633	Oui	256 AV MARCEL MERIEUX	PBFQJW - ELCIA - Usufruitier (associé avec N) PBFN99 - FORTELYS - Nu-propiétaire (associé avec U)
BRIGNAIS	Parc de Sacuny	22	Non	256 AV MARCEL MERIEUX	PBFQJW - ELCIA - Usufruitier (associé avec N) PBJWN7 - LYTA - Nu-propiétaire (associé avec U)
BRIGNAIS	Parc de Sacuny	15937	Oui	147 AV MARCEL MERIEUX	PBFNJX - COPROPRIETAIRES PARK AVENIR - Propriétaire
BRIGNAIS	Parc de Sacuny	7469	Oui	SACUNY	PBGK9K - LES COPROPRIETAIRES - Propriétaire
BRIGNAIS	Parc de Sacuny	2637	Oui	88 RUE HENRI MALARTRE	PBFMZ - ARC EN CIEL - Propriétaire
BRIGNAIS	Parc de Sacuny	3000	Oui	108 RUE BARTHELEMY THIMONNIER	PBFNTB - COMMUNAUTE COMMUNES VALLEE DU GARON - Propriétaire
BRIGNAIS	Parc de Sacuny	4544	Oui	182 AV MARCEL MERIEUX	PBGN6D - J ZACHARIE S A S - Propriétaire
BRIGNAIS	Parc de Sacuny	4549	Oui	10 CHE DE SACUNY	PBGH3D - SCI DU CHERON - Propriétaire
BRIGNAIS	Parc de Sacuny	5833	Non	SACUNY	PBDXW6 - MIRA - Propriétaire
BRIGNAIS	Parc de Sacuny	3578	Non	SACUNY	PBKVR9 - PRETTI - Propriétaire
BRIGNAIS	Parc de Sacuny	7893	Oui	SACUNY	PBFPBC - FINANCIERE HERVE - Propriétaire
BRIGNAIS	Parc de Sacuny	5407	Oui	118 AV MARCEL MERIEUX	PBKX6 - SCI ROTA - Propriétaire
BRIGNAIS	Parc de Sacuny	612	Non	SACUNY	PBFMZ - ARC EN CIEL - Propriétaire
BRIGNAIS	Parc de Sacuny	2729	Non	SACUNY	PBFMZ - ARC EN CIEL - Propriétaire
BRIGNAIS	Parc de Sacuny	2418	Non	SACUNY	PBFJF9 - MOLLY - Propriétaire MCK9Z9 - M LARKECHE/SEDDIK - Gérant, mandataire, gestionnaire
BRIGNAIS	Parc de Sacuny	5322	Non	100 RUE JOSEPH MARIE JACQUARD	PBG5F5 - SCI SOUS LA PIERRE - Propriétaire
BRIGNAIS	Parc de Sacuny	1548	Non	SACUNY	PBFNTB - COMMUNAUTE COMMUNES VALLEE DU GARON - Propriétaire
BRIGNAIS	Parc de Sacuny	1326	Non	SACUNY	PBFMZ - ARC EN CIEL - Propriétaire
BRIGNAIS	Parc de Sacuny	2745	Oui	100 RUE JOSEPH MARIE JACQUARD	PBG5F5 - SCI SOUS LA PIERRE - Propriétaire
BRIGNAIS	Parc de Sacuny	11292	Non	SACUNY	PBGL87 - SCI LES ARAVIS - Propriétaire
BRIGNAIS	Parc de Sacuny	3997	Oui	115 RUE BARTHELEMY THIMONNIER	PBGMKM - SCI DES SACUNIENS - Propriétaire
BRIGNAIS	Parc de Sacuny	481	Non	SACUNY	PBGL87 - SCI LES ARAVIS - Propriétaire
BRIGNAIS	Parc de Sacuny	10752	Oui	477 AV MARCEL MERIEUX	PBGL87 - SCI LES ARAVIS - Propriétaire
BRIGNAIS	Parc de Sacuny	136	Non	SACUNY	PBFNTB - COMMUNAUTE COMMUNES VALLEE DU GARON - Propriétaire
BRIGNAIS	Parc de Sacuny	2174	Oui	163 RUE BARTHELEMY THIMONNIER	PBG8HQ - STEEL 2 - Propriétaire
BRIGNAIS	Parc de Sacuny	11	Non	SACUNY	PBFNTB - COMMUNAUTE COMMUNES VALLEE DU GARON - Propriétaire
BRIGNAIS	Parc de Sacuny	3519	Oui	115 RUE HENRI MALARTRE	PBG3HS - LE MARRONNIER - Propriétaire
BRIGNAIS	Parc de Sacuny	2072	Oui	262 RUE BARTHELEMY THIMONNIER	PBG7H - LES COPROPRIETAIRES AW 116 - Propriétaire
BRIGNAIS	Parc de Sacuny	11419	Oui	287 RUE BARTHELEMY THIMONNIER	PBHZPF - LES COPROPRIETAIRES - Propriétaire PBCC44 - MALSH PROPERTY - Gérant, mandataire, gestionnaire
BRIGNAIS	Parc de Sacuny	5401	Oui	440 RUE BARTHELEMY THIMONNIER	PBGZSZ - LES COPROPRIETAIRES - Propriétaire
BRIGNAIS	Parc de Sacuny	2033	Oui	SACUNY	PBFNTB - COMMUNAUTE COMMUNES VALLEE DU GARON - Propriétaire
BRIGNAIS	Parc de Sacuny	2205	Non	SACUNY	PBFNTB - COMMUNAUTE COMMUNES VALLEE DU GARON - Propriétaire
BRIGNAIS	Parc de Sacuny	7139	Non	SACUNY	PBFNTB - COMMUNAUTE COMMUNES VALLEE DU GARON - Propriétaire
BRIGNAIS	Parc de Sacuny	44	Non	558 AV MARCEL MERIEUX	PBFNTB - COMMUNAUTE COMMUNES VALLEE DU GARON - Propriétaire
BRIGNAIS	Parc de Sacuny	1128	Non	SACUNY	PBFNTB - COMMUNAUTE COMMUNES VALLEE DU GARON - Propriétaire
BRIGNAIS	Parc de Sacuny	873	Non	SACUNY	PBFNTB - COMMUNAUTE COMMUNES VALLEE DU GARON - Propriétaire
BRIGNAIS	Parc de Sacuny	4274	Non	SACUNY	PBFNTB - COMMUNAUTE COMMUNES VALLEE DU GARON - Propriétaire
BRIGNAIS	Parc de Sacuny	1514	Non	SACUNY	PBFNTB - COMMUNAUTE COMMUNES VALLEE DU GARON - Propriétaire
BRIGNAIS	Parc de Sacuny	1676	Non	SACUNY	PBFNTB - COMMUNAUTE COMMUNES VALLEE DU GARON - Propriétaire
BRIGNAIS	Parc de Sacuny	16293	Non	SACUNY	PBFNTB - COMMUNAUTE COMMUNES VALLEE DU GARON - Propriétaire
BRIGNAIS	Parc de Sacuny	241	Non	SACUNY	PBCSBV - DEPARTEMENT DU RHONE - Propriétaire
BRIGNAIS	Parc de Sacuny	252	Non	SACUNY	PBCSBV - DEPARTEMENT DU RHONE - Propriétaire
BRIGNAIS	Parc des Ronzieres	2110	Oui	9000 BD ANDRE LASSAGNE	PBG8N9 - SCI ASTIM - Propriétaire
BRIGNAIS	Parc des Ronzieres	18190	Non	GAUD	PBC46X - COMMUNE DE BRIGNAIS - Propriétaire
BRIGNAIS	Parc des Ronzieres	3766	Non	LES RONZIERES	PBCSBV - DEPARTEMENT DU RHONE - Propriétaire
BRIGNAIS	Parc des Ronzieres	179	Non	LES RONZIERES	MCHWTW - M VEROT/THIERRY BERNARD - Propriétaire
BRIGNAIS	Parc des Ronzieres	5400	Oui	9001 CHE DU GAUD	PBH2VQ - HOLDING CORSI - Propriétaire
BRIGNAIS	Parc des Ronzieres	108	Non	9001 CHE DU GAUD	PBH2VQ - HOLDING CORSI - Propriétaire
BRIGNAIS	Parc des Ronzieres	21001	Oui	36 BD DE SCHWEIGHOUSE	P9971D - GRTGAZ - Propriétaire
BRIGNAIS	Parc des Ronzieres	336	Non	LES RONZIERES	PBC46X - COMMUNE DE BRIGNAIS - Propriétaire
BRIGNAIS	Parc des Ronzieres	1670	Oui	12 BD ANDRE LASSAGNE	MCHWTW - M VEROT/THIERRY BERNARD - Propriétaire
BRIGNAIS	Parc des Ronzieres	3034	Oui	9000 CHE DU GAUD	PBGP53 - CLEO - Propriétaire
BRIGNAIS	Parc des Ronzieres	109	Non	LES RONZIERES	PBGP53 - CLEO - Propriétaire

BRIGNAIS	Parc des Ronziers	190	Non	LES RONZIERES	PBG3M3 - BRIGNAIS - Propriétaire
BRIGNAIS	Parc des Ronziers	286	Non	231 RUE GENERAL DE GAULLE	PBC46X - COMMUNE DE BRIGNAIS - Propriétaire
BRIGNAIS	Parc des Ronziers	3241	Oui	5 CHE DES VIEILLES VIGNES	PBG3M3 - BRIGNAIS - Propriétaire
BRIGNAIS	Parc des Ronziers	201	Non	LES RONZIERES	PBG3M3 - BRIGNAIS - Propriétaire
BRIGNAIS	Parc des Ronziers	4164	Oui	9000 RUE DES RONZIERES	PBDRVX - FONTANA - Propriétaire
BRIGNAIS	Parc des Ronziers	11087	Oui	9005 CHE DES VIEILLES VIGNES	PBHMVG - MOUHEDIN LE HAUT DU BOSC - Propriétaire
BRIGNAIS	Parc des Ronziers	336	Non	231 RUE GENERAL DE GAULLE	PBC46X - COMMUNE DE BRIGNAIS - Propriétaire
BRIGNAIS	Parc des Ronziers	1101	Oui	9000 RUE DES RONZIERES	PBDRVX - FONTANA - Propriétaire
BRIGNAIS	Parc des Ronziers	2007	Oui	46 RUE DES RONZIERES	PBH82Q - EAB - Propriétaire
BRIGNAIS	Parc des Ronziers	2784	Oui	46 RUE DES RONZIERES	PBH7R6 - QMPT - Propriétaire
BRIGNAIS	Parc des Ronziers	5395	Oui	9005 CHE DES VIEILLES VIGNES	PBFC54 - SCI UCLV IMMO - Propriétaire
BRIGNAIS	Parc des Ronziers	1821	Oui	46 RUE DES RONZIERES	PBH9TC - ZF2M - Propriétaire
BRIGNAIS	Parc des Ronziers	10863	Oui	BD DE SCHWEIGHOUSE	PBFN98 - SCI DES GAUDS - Propriétaire
BRIGNAIS	Parc des Ronziers	24	Non	LES PEROUSES	PBFNTB - COMMUNAUTE COMMUNES VALLEE DU GARON - Propriétaire
BRIGNAIS	Parc des Ronziers	363	Oui	LES PEROUSES	PBFNKF - TAO - Propriétaire
BRIGNAIS	Parc des Ronziers	985	Non	LES PEROUSES	PBFNKF - TAO - Propriétaire
BRIGNAIS	Parc des Ronziers	28	Non	LES PEROUSES	MDVW4 - M PARDIGON/BRUNO ANDRE FERNAND - Propriétaire
BRIGNAIS	Parc des Ronziers	88	Non	LES PEROUSES	PBC46X - COMMUNE DE BRIGNAIS - Propriétaire
BRIGNAIS	Parc des Ronziers	9	Non	LES PEROUSES	PBC46X - COMMUNE DE BRIGNAIS - Propriétaire
BRIGNAIS	Parc des Ronziers	809	Non	LES PEROUSES	MC65K4 - MME GRILLON/CHRISTEL MONIQUE THERESE ARLETTE - Propriétaire MBVBHM - MME GRILLON/NADINE - Propriétaire
BRIGNAIS	Parc des Ronziers	927	Non	39 BD DE SCHWEIGHOUSE	MBXV2 - MME BESSET/CHRISTIANE - Usufruiteur (associé avec N) MC65K5 - M GRILLON/MARC - Nu-propriétaire (associé avec U)
BRIGNAIS	Parc des Ronziers	2725	Non	LES RONZIERES	PBC5BV - DEPARTEMENT DU RHONE - Propriétaire
BRIGNAIS	Parc des Ronziers	4550	Non	LES RONZIERES	PBC5BV - DEPARTEMENT DU RHONE - Propriétaire
BRIGNAIS	Parc des Ronziers	421	Non	LES RONZIERES	PBDJKL - MINISTERE ECOLOGIE DEVELOPPEMENT TRANSPORTS LOGEMENT - Propriétaire PBDJKL - MINIS DE L EQUIPEMENT ET DU LOGEMENT - Gérant,
BRIGNAIS	Parc des Ronziers	545	Non	LES RONZIERES	mandataire, gestionnaire
BRIGNAIS	Parc des Ronziers	1300	Non	LES RONZIERES	MDQPZF - MME VILLEMAGNE/MADELEINE EDMONDE MARIE - Propriétaire
BRIGNAIS	Parc des Ronziers	855	Oui	9006 RUE GENERAL DE GAULLE	PBC46X - COMMUNE DE BRIGNAIS - Propriétaire
BRIGNAIS	Parc des Ronziers	792	Oui	9006 RUE GENERAL DE GAULLE	PBGKLD - LES COPROPRIETAIRES PARCELLE BL 115 - Propriétaire
BRIGNAIS	Parc des Ronziers	4466	Non	LES RONZIERES	PBGQR5 - J B R - Propriétaire
BRIGNAIS	Parc des Ronziers	6875	Oui	9006 CHE DES VIEILLES VIGNES	PBC46X - COMMUNE DE BRIGNAIS - Propriétaire
BRIGNAIS	Parc des Ronziers	38	Non	LES RONZIERES	PBGMWR - ETABLISSEMENTS PELTIER - Propriétaire
BRIGNAIS	Parc des Ronziers	33	Non	LES RONZIERES	PBC46X - COMMUNE DE BRIGNAIS - Propriétaire
BRIGNAIS	Parc des Ronziers	50	Non	LES RONZIERES	PBC46X - COMMUNE DE BRIGNAIS - Propriétaire
BRIGNAIS	Parc des Ronziers	52	Non	LES RONZIERES	PBC46X - COMMUNE DE BRIGNAIS - Propriétaire
BRIGNAIS	Parc des Ronziers	26	Non	LES RONZIERES	P996Q8 - SOGEFIMUR - Propriétaire PB82LL - FINAMUR - Propriétaire P996GX - BPCE LEASE IMMO - Propriétaire
BRIGNAIS	Parc des Ronziers	23	Non	LES RONZIERES	PBC46X - COMMUNE DE BRIGNAIS - Propriétaire
BRIGNAIS	Parc des Ronziers	17	Non	LES RONZIERES	PBC46X - COMMUNE DE BRIGNAIS - Propriétaire
BRIGNAIS	Parc des Ronziers	17	Non	LES RONZIERES	PBC46X - COMMUNE DE BRIGNAIS - Propriétaire
BRIGNAIS	Parc des Ronziers	7	Non	LES RONZIERES	PBC46X - COMMUNE DE BRIGNAIS - Propriétaire
BRIGNAIS	Parc des Ronziers	63	Non	LES RONZIERES	PBC46X - COMMUNE DE BRIGNAIS - Propriétaire
BRIGNAIS	Parc des Ronziers	4	Non	LES RONZIERES	PBC46X - COMMUNE DE BRIGNAIS - Propriétaire
BRIGNAIS	Parc des Ronziers	24	Non	LES RONZIERES	PBC46X - COMMUNE DE BRIGNAIS - Propriétaire
BRIGNAIS	Parc des Ronziers	1084	Non	LES RONZIERES	PBHPC7 - SCI BRIGNAIS CHARVOLIN - Propriétaire
BRIGNAIS	Parc des Ronziers	266	Non	LES RONZIERES	PBHPC7 - SCI BRIGNAIS CHARVOLIN - Propriétaire
BRIGNAIS	Parc des Ronziers	692	Non	LES RONZIERES	PBHPC7 - SCI BRIGNAIS CHARVOLIN - Propriétaire
BRIGNAIS	Parc des Ronziers	1175	Non	LES RONZIERES	PBHPC7 - SCI BRIGNAIS CHARVOLIN - Propriétaire
BRIGNAIS	Parc des Ronziers	129	Non	LES RONZIERES	PBHPC7 - SCI BRIGNAIS CHARVOLIN - Propriétaire
BRIGNAIS	Parc des Ronziers	117	Non	LES RONZIERES	PBHPC7 - SCI BRIGNAIS CHARVOLIN - Propriétaire
BRIGNAIS	Parc des Ronziers	96	Non	LES RONZIERES	PBHPC7 - SCI BRIGNAIS CHARVOLIN - Propriétaire
BRIGNAIS	Parc des Ronziers	66	Non	LES RONZIERES	PBHPC7 - SCI BRIGNAIS CHARVOLIN - Propriétaire
BRIGNAIS	Parc des Ronziers	211	Non	LES RONZIERES	PBHPC7 - SCI BRIGNAIS CHARVOLIN - Propriétaire
BRIGNAIS	Parc des Ronziers	4638	Non	LES RONZIERES	PBHPC7 - SCI BRIGNAIS CHARVOLIN - Propriétaire
BRIGNAIS	Parc des Ronziers	284	Non	251 RUE GENERAL DE GAULLE	PBHPC7 - SCI BRIGNAIS CHARVOLIN - Propriétaire
BRIGNAIS	Parc des Ronziers	3176	Non	LES RONZIERES	PBHPC7 - SCI BRIGNAIS CHARVOLIN - Propriétaire
BRIGNAIS	Parc des Ronziers	1193	Non	LES RONZIERES	PBDG46 - LES RONZIERES - Propriétaire
BRIGNAIS	Parc des Ronziers	1006	Non	LES RONZIERES	PBDG46 - LES RONZIERES - Propriétaire
BRIGNAIS	Parc des Ronziers	3133	Non	239 RUE GENERAL DE GAULLE	PBDG46 - LES RONZIERES - Propriétaire
BRIGNAIS	Parc des Ronziers	1790	Oui	239 RUE GENERAL DE GAULLE	PBDG46 - LES RONZIERES - Propriétaire
BRIGNAIS	Parc des Ronziers	1372	Non	LES RONZIERES	MBW23G - M CHALAMEL/ETIENNE - Propriétaire MB5JC3 - MME CHALAMEL/ANNETTE - Propriétaire MB6W5K - M BRELY/MARCEL - Propriétaire
BRIGNAIS	Parc des Ronziers	3000	Non	243 RUE GENERAL DE GAULLE	PBDG46 - LES RONZIERES - Propriétaire
BRIGNAIS	Parc des Ronziers	728	Non	LES RONZIERES	PBDG46 - LES RONZIERES - Propriétaire
BRIGNAIS	Parc des Ronziers	1620	Non	LES RONZIERES	PBHPC7 - SCI BRIGNAIS CHARVOLIN - Propriétaire
BRIGNAIS	Parc des Ronziers	2615	Oui	235 RUE GENERAL DE GAULLE	PBDT44 - FOCESATO - Propriétaire PBKQ3K - THOMAS - Propriétaire
BRIGNAIS	Parc des Ronziers	2006	Oui	9009 RUE GENERAL DE GAULLE	PBHM29 - MBDB - Propriétaire
BRIGNAIS	Parc des Ronziers	3225	Non	243 RUE GENERAL DE GAULLE	PBDG46 - LES RONZIERES - Propriétaire
BRIGNAIS	Parc des Ronziers	3670	Oui	243 RUE GENERAL DE GAULLE	PBDG46 - LES RONZIERES - Propriétaire
BRIGNAIS	Parc des Ronziers	1943	Oui	249 RUE GENERAL DE GAULLE	PBDG46 - LES RONZIERES - Propriétaire
BRIGNAIS	Parc des Ronziers	517	Non	LES RONZIERES	MBW3B3 - MME BONNARD/BENEDICTE JEANNE - Propriétaire MB7DJ2 - M GILLIBERT/ARMAND HENRI TONY - Propriétaire
BRIGNAIS	Parc des Ronziers	703	Non	LES RONZIERES	PBHPC7 - SCI BRIGNAIS CHARVOLIN - Propriétaire
BRIGNAIS	Parc des Ronziers	3465	Non	LES RONZIERES	PBHPC7 - SCI BRIGNAIS CHARVOLIN - Propriétaire
BRIGNAIS	Parc des Ronziers	56	Non	LES RONZIERES	PBDLBX - CANARD VOLLAND - Propriétaire
BRIGNAIS	Parc des Ronziers	578	Non	LES RONZIERES	PBHPC7 - SCI BRIGNAIS CHARVOLIN - Propriétaire PBGMWV - ETABLISSEMENTS PELTIER - Propriétaire PBG3M3 - BRIGNAIS - Propriétaire
BRIGNAIS	Parc des Ronziers	323	Non	CHE DES VIEILLES VIGNES	PBGMWR - ETABLISSEMENTS PELTIER - Propriétaire

BRIGNAIS	Parc des Ronzieres	19	Non	LES RONZIERES	P998ZQ - ELECTRICITE DE FRANCE - Propriétaire PBDJLZ - EDF DISTRIBUTION VIENNE PAYS DE RHONE - Gérant, mandataire, gestionnaire
BRIGNAIS	Parc des Ronzieres	2666	Non	LES RONZIERES	PBC46X - COMMUNE DE BRIGNAIS - Propriétaire
BRIGNAIS	Parc des Ronzieres	5940	Oui	9007 CHE DES VIEILLES VIGNES	PBG3M3 - BRIGNAIS - Propriétaire
BRIGNAIS	Parc des Ronzieres	2069	Non	LES RONZIERES	PBC46X - COMMUNE DE BRIGNAIS - Propriétaire
BRIGNAIS	Parc des Ronzieres	1470	Oui	39 BD DE SCHWEIGHOUSE	MBXV2 - MME BESSET/CHRISTIANE - Usufruitier (associé avec N) MC65K5 - M GRILLON/MARC - Nu-propiétaire (associé avec U)
BRIGNAIS	Parc des Ronzieres	105	Non	BD DE SCHWEIGHOUSE	PBFN98 - SCI DES GAUDS - Propriétaire
BRIGNAIS	Parc des Ronzieres	2242	Oui	LES PEROUSES	PBJMBN - SCI LA PERRIERE - Propriétaire
BRIGNAIS	Parc des Ronzieres	38	Non	BD DE SCHWEIGHOUSE	PBHPKQ - OFFICE PUBLIC DE L'HABITAT DU DEPARTEMENT DU RHONE - Propriétaire
BRIGNAIS	Parc des Ronzieres	403	Oui	41 BD DE SCHWEIGHOUSE	PBDTPL - SCI JTT - Propriétaire
BRIGNAIS	Parc des Ronzieres	2349	Non	LES PEROUSES	PBDTPL - SCI JTT - Propriétaire
BRIGNAIS	Parc des Ronzieres	98	Non	LES RONZIERES	PBH9DL - UNION DES MUSULMANS BRIGNAIROTS - Propriétaire
BRIGNAIS	Parc des Ronzieres	3727	Non	LES RONZIERES	PBC46X - COMMUNE DE BRIGNAIS - Propriétaire
BRIGNAIS	Parc des Ronzieres	44	Non	BARRAY	PBC46X - COMMUNE DE BRIGNAIS - Propriétaire
BRIGNAIS	Parc des Ronzieres	454	Non	BARRAY	PBH9DL - UNION DES MUSULMANS BRIGNAIROTS - Propriétaire
BRIGNAIS	Parc des Ronzieres	6462	Non	237 RUE GENERAL DE GAULLE	P996Q8 - SOGEFIMUR - Propriétaire PBB2LL - FINAMUR - Propriétaire P996GX - BPCE LEASE IMMO - Propriétaire
BRIGNAIS	Parc des Ronzieres	470	Non	237 RUE GENERAL DE GAULLE	P996Q8 - SOGEFIMUR - Propriétaire PBB2LL - FINAMUR - Propriétaire P996GX - BPCE LEASE IMMO - Propriétaire
BRIGNAIS	Parc des Ronzieres	6445	Oui	9017 RUE GENERAL DE GAULLE	P996Q8 - SOGEFIMUR - Propriétaire PBB2LL - FINAMUR - Propriétaire P996GX - BPCE LEASE IMMO - Propriétaire
BRIGNAIS	Parc des Ronzieres	1056	Non	9017 RUE GENERAL DE GAULLE	PBFNTB - COMMUNAUTE COMMUNES VALLEE DU GARON - Propriétaire
BRIGNAIS	Parc des Ronzieres	23	Non	LES RONZIERES	P996Q8 - SOGEFIMUR - Propriétaire PBB2LL - FINAMUR - Propriétaire P996GX - BPCE LEASE IMMO - Propriétaire
BRIGNAIS	Parc des Ronzieres	788	Oui	9003 RUE GENERAL DE GAULLE	PBC46X - COMMUNE DE BRIGNAIS - Propriétaire
BRIGNAIS	Parc des Ronzieres	41	Non	237 RUE GENERAL DE GAULLE	PBFNTB - COMMUNAUTE COMMUNES VALLEE DU GARON - Propriétaire
BRIGNAIS	Parc des Ronzieres	15	Non	LES RONZIERES	PBFNTB - COMMUNAUTE COMMUNES VALLEE DU GARON - Propriétaire
BRIGNAIS	Parc des Ronzieres	34	Non	LES RONZIERES	PBC46X - COMMUNE DE BRIGNAIS - Propriétaire
BRIGNAIS	Parc des Ronzieres	3	Non	LES RONZIERES	PBC46X - COMMUNE DE BRIGNAIS - Propriétaire
BRIGNAIS	Parc des Ronzieres	93	Non	9003 RUE GENERAL DE GAULLE	PBC46X - COMMUNE DE BRIGNAIS - Propriétaire
BRIGNAIS	Parc des Ronzieres	110	Non	9003 RUE GENERAL DE GAULLE	PBC46X - COMMUNE DE BRIGNAIS - Propriétaire
BRIGNAIS	Parc des Ronzieres	980	Non	LA PLAINE D ELITE	MBHKN3 - MME MAGNIN/RAYMONDE EUGENIE - Propriétaire MB9JVM - MME PERROT/CHRISTIANE - Gérant, mandataire, gestionnaire
BRIGNAIS	Parc des Ronzieres	1315	Oui	41 CHE DE LA PLAINE D ELITE	MB3HGF - M CAILLE/ALAIN JACQUES RAYMOND - Usufruitier (associé avec N) MCK76B - M CAILLE/HERVE ALAIN - Nu-propiétaire (associé avec U) MCNBKT - M CAILLE/PHILIPPE RAYMOND - Nu-propiétaire (associé avec U)
BRIGNAIS	Parc des Ronzieres	63	Non	LES RONZIERES	PBC46X - COMMUNE DE BRIGNAIS - Propriétaire
BRIGNAIS	Parc des Ronzieres	3	Non	LES RONZIERES	PBC46X - COMMUNE DE BRIGNAIS - Propriétaire
BRIGNAIS	Parc des Ronzieres	3900	Oui	9004 CHE DE LA PLAINE D ELITE	PBD5ZP - FC IMMO - Propriétaire
BRIGNAIS	Parc des Ronzieres	150	Non	LA PLAINE D ELITE	MBHKN3 - MME MAGNIN/RAYMONDE EUGENIE - Propriétaire MB9JVM - MME PERROT/CHRISTIANE - Gérant, mandataire, gestionnaire
BRIGNAIS	Parc des Ronzieres	1366	Oui	39 CHE DE LA PLAINE D ELITE	MB7TMF - M ROGER/JEAN-YVES LUCIEN AIME - Propriétaire MB8HHH - MME WEYGANT/YVONNE EDWIGE RENEE - Propriétaire
BRIGNAIS	Parc des Ronzieres	122	Non	LA PLAINE D ELITE	PBD5ZP - FC IMMO - Propriétaire
BRIGNAIS	Parc des Ronzieres	516	Non	LA PLAINE D ELITE	PBJ6KG - SCI LE 244 - Propriétaire MB3KPV - M LORDIER/YVES DANIEL - Propriétaire MB9W8S - MME GUILLEBERT/MARIE-ODILE COLETTE - Propriétaire
BRIGNAIS	Parc des Ronzieres	1523	Oui	43 CHE DE LA PLAINE D ELITE	MDKCS9 - MME ANTOINE/KATY - Propriétaire MDKCTB - MME MARTIN ROSSET/SANDRINE MARTINE - Propriétaire
BRIGNAIS	Parc des Ronzieres	2590	Oui	244 RUE GENERAL DE GAULLE	PBJ6KG - SCI LE 244 - Propriétaire
BRIGNAIS	Parc des Ronzieres	1520	Oui	2 CHE DE LA PLAINE D ELITE	MB3KPV - M LORDIER/YVES DANIEL - Propriétaire MB9W8S - MME GUILLEBERT/MARIE-ODILE COLETTE - Propriétaire
BRIGNAIS	Parc des Ronzieres	2117	Non	LA PLAINE D ELITE	PBFHQ7 - LES COPROPRIETAIRES LA PLAINE D'ELITE - Propriétaire
BRIGNAIS	Parc des Ronzieres	2112	Non	LA PLAINE D ELITE	PBFHQ7 - LES COPROPRIETAIRES LA PLAINE D'ELITE - Propriétaire
BRIGNAIS	Parc des Ronzieres	95	Non	LA PLAINE D ELITE	MCL3JX - M GESUALDI/CARMINO - Propriétaire MCL3J6 - MME BOISSY/VERONIQUE CHRISTINE - Propriétaire
BRIGNAIS	Parc des Ronzieres	2100	Oui	LA PLAINE D ELITE	PBFHQ7 - LES COPROPRIETAIRES LA PLAINE D'ELITE - Propriétaire
BRIGNAIS	Parc des Ronzieres	165	Non	LES RONZIERES	PBHPC7 - SCI BRIGNAIS CHARVOLIN - Propriétaire
BRIGNAIS	Parc des Ronzieres	1291	Non	LES RONZIERES	PBHPC7 - SCI BRIGNAIS CHARVOLIN - Propriétaire
BRIGNAIS	Parc des Ronzieres	46	Non	LES RONZIERES	PBHPC7 - SCI BRIGNAIS CHARVOLIN - Propriétaire
BRIGNAIS	Parc des Ronzieres	2330	Non	LES RONZIERES	PBHPC7 - SCI BRIGNAIS CHARVOLIN - Propriétaire
BRIGNAIS	Parc des Ronzieres	32	Non	LES RONZIERES	PBGQR5 - J B R - Propriétaire
BRIGNAIS	Parc des Ronzieres	4	Non	LES RONZIERES	PBC46X - COMMUNE DE BRIGNAIS - Propriétaire
BRIGNAIS	Parc des Ronzieres	1189	Non	LES RONZIERES	PBHPC7 - SCI BRIGNAIS CHARVOLIN - Propriétaire
BRIGNAIS	Parc des Ronzieres	5	Non	LES RONZIERES	PBHPC7 - SCI BRIGNAIS CHARVOLIN - Propriétaire
BRIGNAIS	Parc des Ronzieres	1093	Non	LES RONZIERES	PBC46X - COMMUNE DE BRIGNAIS - Propriétaire
BRIGNAIS	Parc des Ronzieres	99	Non	LES RONZIERES	PBC46X - COMMUNE DE BRIGNAIS - Propriétaire
BRIGNAIS	Parc des Ronzieres	695	Non	LES RONZIERES	PBHPC7 - SCI BRIGNAIS CHARVOLIN - Propriétaire
BRIGNAIS	Parc des Ronzieres	253	Non	LES RONZIERES	PBC46X - COMMUNE DE BRIGNAIS - Propriétaire
BRIGNAIS	Parc des Ronzieres	656	Non	LES RONZIERES	PBC46X - COMMUNE DE BRIGNAIS - Propriétaire
BRIGNAIS	Parc des Ronzieres	1158	Non	LES RONZIERES	PBHPC7 - SCI BRIGNAIS CHARVOLIN - Propriétaire
BRIGNAIS	Parc des Ronzieres	63	Non	LES RONZIERES	PBC46X - COMMUNE DE BRIGNAIS - Propriétaire
BRIGNAIS	Parc des Ronzieres	377	Non	LES RONZIERES	PBC46X - COMMUNE DE BRIGNAIS - Propriétaire
BRIGNAIS	Parc des Ronzieres	181	Non	LES RONZIERES	PBC46X - COMMUNE DE BRIGNAIS - Propriétaire
BRIGNAIS	Parc des Ronzieres	995	Non	LES RONZIERES	PBC46X - COMMUNE DE BRIGNAIS - Propriétaire
BRIGNAIS	Parc des Ronzieres	457	Non	LES RONZIERES	PBC46X - COMMUNE DE BRIGNAIS - Propriétaire
BRIGNAIS	Parc des Ronzieres	603	Non	LES RONZIERES	PBC46X - COMMUNE DE BRIGNAIS - Propriétaire
BRIGNAIS	Parc des Ronzieres	360	Non	LES RONZIERES	PBC46X - COMMUNE DE BRIGNAIS - Propriétaire
BRIGNAIS	Parc des Ronzieres	2057	Non	LES RONZIERES	PBC46X - COMMUNE DE BRIGNAIS - Propriétaire
BRIGNAIS	Parc des Ronzieres	147	Non	LES RONZIERES	PBC46X - COMMUNE DE BRIGNAIS - Propriétaire
BRIGNAIS	Parc des Ronzieres	738	Non	LES RONZIERES	PBC46X - COMMUNE DE BRIGNAIS - Propriétaire
BRIGNAIS	Parc des Ronzieres	9543	Non	9003 CHE DES VIEILLES VIGNES	PBHPC7 - SCI BRIGNAIS CHARVOLIN - Propriétaire
BRIGNAIS	Parc des Ronzieres	214	Non	251 RUE GENERAL DE GAULLE	PBHPC7 - SCI BRIGNAIS CHARVOLIN - Propriétaire
BRIGNAIS	Parc des Ronzieres	727	Non	LES RONZIERES	PBHPC7 - SCI BRIGNAIS CHARVOLIN - Propriétaire
BRIGNAIS	Parc des Ronzieres	1032	Oui	9003 CHE DES VIEILLES VIGNES	PBHPC7 - SCI BRIGNAIS CHARVOLIN - Propriétaire
BRIGNAIS	Parc des Ronzieres	648	Oui	1 CHE DES Puits	PBH9DL - UNION DES MUSULMANS BRIGNAIROTS - Propriétaire
BRIGNAIS	Parc des Ronzieres	196	Non	BARRAY	PBC46X - COMMUNE DE BRIGNAIS - Propriétaire

BRIGNAIS	Parc des Ronzieres	6454	Non	251 RUE GENERAL DE GAULLE	PBHPC7 - SCI BRIGNAIS CHARVOLIN - Propriétaire
BRIGNAIS	Parc des Ronzieres	438	Non	BARRAY	PBC46X - COMMUNE DE BRIGNAIS - Propriétaire
BRIGNAIS	Parc des Ronzieres	6977	Oui	LA PLAINE D ELITE	PBDQ36 - LES COPROPRIETAIRES LA PLAINE D ELITE - Propriétaire PBDDRV - REGIE BONNEFOY - Syndic de copropriété
BRIGNAIS	Parc des Ronzieres	7099	Oui	236 RUE GENERAL DE GAULLE	P996GX - BPCE LEASE IMMO - Propriétaire PBFHDX - BPIFRANCE - Propriétaire
BRIGNAIS	Parc des Ronzieres	452	Non	LA PLAINE D ELITE	PBDQ36 - LES COPROPRIETAIRES LA PLAINE D ELITE - Propriétaire PBDDRV - REGIE BONNEFOY - Syndic de copropriété
BRIGNAIS	Parc des Ronzieres	2553	Oui	234 RUE GENERAL DE GAULLE	PBDKKT - REINEMAILLE - Preneur à construction (associé avec B) PBDRVZ - L C R - Bailleur à construction (associé avec R)
BRIGNAIS	Parc des Ronzieres	13927	Oui	224 RUE GENERAL DE GAULLE	PBH5D8 - CONSTRUCTION GESTION IMMOB DES LITTES - Propriétaire
BRIGNAIS	Parc des Ronzieres	58	Non	9000 CHE DE LA PLAINE D ELITE	PBHLBN - IMMOBILIERE PIGNOL - Propriétaire
BRIGNAIS	Parc des Ronzieres	15086	Oui	214 RUE GENERAL DE GAULLE	PBFFFM - PROVIM - Propriétaire
BRIGNAIS	Parc des Ronzieres	486	Non	LA PLAINE D ELITE	PBH5D8 - CONSTRUCTION GESTION IMMOB DES LITTES - Propriétaire
BRIGNAIS	Parc des Ronzieres	465	Non	9000 CHE DE LA PLAINE D ELITE	PBHLBN - IMMOBILIERE PIGNOL - Propriétaire
BRIGNAIS	Parc des Ronzieres	767	Oui	9029 RUE GENERAL DE GAULLE	PBJFW2 - FREY - Propriétaire
BRIGNAIS	Parc des Ronzieres	613	Non	9000 CHE DE LA PLAINE D ELITE	PBJ72G - CR INVESTISSEMENT - Propriétaire
BRIGNAIS	Parc des Ronzieres	2559	Oui	9000 CHE DE LA PLAINE D ELITE	PBJ72G - CR INVESTISSEMENT - Propriétaire
BRIGNAIS	Parc des Ronzieres	760	Oui	9029 RUE GENERAL DE GAULLE	PBFPDR - LES COPROPRIETAIRES - Propriétaire
BRIGNAIS	Parc des Ronzieres	1867	Oui	272 RUE GENERAL DE GAULLE	PBD3TJ - LA PLAINE 2 - Propriétaire
BRIGNAIS	Parc des Ronzieres	2110	Non	LA PLAINE D ELITE	PBFHQ7 - LES COPROPRIETAIRES LA PLAINE D'ELITE - Propriétaire
BRIGNAIS	Parc des Ronzieres	1464	Oui	266 RUE GENERAL DE GAULLE	PBDH73 - SCI DE LA PLAINE DE L'ELITE - Propriétaire
BRIGNAIS	Parc des Ronzieres	498	Non	LA PLAINE D ELITE	PBH86D - SCI PIRONNEAU - Propriétaire
BRIGNAIS	Parc des Ronzieres	1022	Oui	LA PLAINE D ELITE	MB4BRV - M MASAPOLLO/FILIPPO ENRICO ENR ICO - Usufruitier (associé avec N) MCFLX9 - MME MASAPOLLO/SEVERINE - Nu-proprétaire (associé avec U) MCFLZD - MME MASAPOLLO/STEPHANIE - Nu-proprétaire (associé avec U) MCFLZH - M MASAPOLLO/LAURENT - Nu-proprétaire
BRIGNAIS	Parc des Ronzieres	1503	Oui	9025 RUE GENERAL DE GAULLE	PBD5ZP - FC IMMO - Propriétaire
BRIGNAIS	Parc des Ronzieres	241	Non	240 RUE GENERAL DE GAULLE	PBD5ZP - FC IMMO - Propriétaire
BRIGNAIS	Parc des Ronzieres	331	Oui	238 RUE GENERAL DE GAULLE	PBH86D - SCI PIRONNEAU - Propriétaire
BRIGNAIS	Parc des Ronzieres	107	Oui	238 RUE GENERAL DE GAULLE	MB4BRV - M MASAPOLLO/FILIPPO ENRICO ENR ICO - Usufruitier (associé avec N) MCFLX9 - MME MASAPOLLO/SEVERINE - Nu-proprétaire (associé avec U) MCFLZD - MME MASAPOLLO/STEPHANIE - Nu-proprétaire (associé avec U) MCFLZH - M MASAPOLLO/LAURENT - Nu-proprétaire
BRIGNAIS	Parc des Ronzieres	730	Non	LA PLAINE D ELITE	PBD5ZP - FC IMMO - Propriétaire
BRIGNAIS	Parc des Ronzieres	24	Non	LA PLAINE D ELITE	PBD5ZP - FC IMMO - Propriétaire
BRIGNAIS	Parc des Ronzieres	862	Oui	246 RUE GENERAL DE GAULLE	MB8NBF - M COURTOIS/JEAN-PIERRE - Propriétaire MB8NBH - MME VONA/CATHERINE - Propriétaire
BRIGNAIS	Parc des Ronzieres	955	Oui	246 RUE GENERAL DE GAULLE	MCL3JX - M GESUALDI/CARMINO - Propriétaire MCL3J6 - MME BOISSY/VERONIQUE CHRISTINE - Propriétaire
BRIGNAIS	Parc des Ronzieres	854	Non	LA PLAINE D ELITE	PBDLM9 - LA PLAINE - Propriétaire
BRIGNAIS	Parc des Ronzieres	2001	Oui	264 RUE GENERAL DE GAULLE	PBG898 - SIGMA - Usufruitier (associé avec N) PBGN3J - MAPA - Nu-proprétaire (associé avec U)
BRIGNAIS	Parc des Ronzieres	39	Non	LA PLAINE D ELITE	PBC46X - COMMUNE DE BRIGNAIS - Propriétaire
BRIGNAIS	Parc des Ronzieres	201	Oui	274 RUE GENERAL DE GAULLE	MCHGTG - M GRACIA/HENRI - Propriétaire
BRIGNAIS	Parc des Ronzieres	49	Non	274 RUE GENERAL DE GAULLE	MCHGTG - M GRACIA/HENRI - Propriétaire
BRIGNAIS	Parc des Ronzieres	663	Non	274 RUE GENERAL DE GAULLE	MCPC8G - MME KARAYAN/AGNES - Propriétaire
BRIGNAIS	Parc des Ronzieres	330	Non	274 RUE GENERAL DE GAULLE	MCP8G - MME KARAYAN/AGNES - Propriétaire
BRIGNAIS	Parc des Ronzieres	450	Non	LA PLAINE D ELITE	P996GX - BPCE LEASE IMMO - Propriétaire PBFHDX - BPIFRANCE - Propriétaire
BRIGNAIS	Parc des Ronzieres	2025	Non	LA PLAINE D ELITE	PBH5D8 - CONSTRUCTION GESTION IMMOB DES LITTES - Propriétaire
BRIGNAIS	Parc des Ronzieres	149	Non	LA PLAINE D ELITE	PBH5D8 - CONSTRUCTION GESTION IMMOB DES LITTES - Propriétaire
VOURLES	Parc du Pont Lunettes	164	Non	ECLAPONS	PBC5C9 - COMMUNE DE VOURLS - Propriétaire
VOURLS	Parc du Pont Lunettes	10819	Oui	ECLAPONS	PBDNRG - ASTEN - Propriétaire
VOURLS	Parc du Pont Lunettes	528	Non	ECLAPONS	PBDNRG - ASTEN - Propriétaire
VOURLS	Parc du Pont Lunettes	3345	Oui	9000 RUE DU PONT A LUNETTES	PBD7Z9 - SCI 3P - Propriétaire
VOURLS	Parc du Pont Lunettes	5316	Oui	9 CHE DE LA PLAINE	PBGXTT - PRODEFI IMMOBILIER - Propriétaire
VOURLS	Parc du Pont Lunettes	4447	Oui	9 CHE DE LA PLAINE	P9993D - BETON VICAT - Propriétaire
VOURLS	Parc du Pont Lunettes	3557	Oui	9 CHE DE LA PLAINE	PBH5HT - KNRJ - Propriétaire
VOURLS	Parc du Pont Lunettes	7227	Oui	9 CHE DE LA PLAINE	PBD5LC - JULEXIS - Propriétaire
VOURLS	Parc du Pont Lunettes	6343	Oui	9 CHE DE LA PLAINE	PBKD3Z - VIVA'CITE - Propriétaire
VOURLS	Parc du Pont Lunettes	1500	Non	9 CHE DE LA PLAINE	PBC5C9 - COMMUNE DE VOURLS - Propriétaire
VOURLS	Parc du Pont Lunettes	4838	Oui	9 CHE DE LA PLAINE	PBFMSH - CHARROIN - Propriétaire
VOURLS	Parc du Pont Lunettes	1499	Non	9 CHE DE LA PLAINE	PBC5C9 - COMMUNE DE VOURLS - Propriétaire
VOURLS	Parc du Pont Lunettes	1529	Non	9 CHE DE LA PLAINE	PBC5C9 - COMMUNE DE VOURLS - Propriétaire
VOURLS	Parc du Pont Lunettes	21	Non	9 CHE DE LA PLAINE	PBC5C9 - COMMUNE DE VOURLS - Propriétaire
VOURLS	Parc du Pont Lunettes	813	Non	9 CHE DE LA PLAINE	PBC5C9 - COMMUNE DE VOURLS - Propriétaire
VOURLS	Parc du Pont Lunettes	59	Non	ECLAPONS	PBCSBV - DEPARTEMENT DU RHONE - Propriétaire
VOURLS	Parc du Pont Lunettes	3696	Oui	5076 CHE DES ECLAPONS	PBFMSH - CHARROIN - Propriétaire
VOURLS	Parc du Pont Lunettes	4120	Oui	17 RTE DE CHARLY	MCG5QC - MME GABRIEL/HENRIETTE FRANCOISE - Usufruitier (associé avec N) MCHR48 - M CHARROIN/VINCENT - Nu-proprétaire (associé avec U)
VOURLS	Parc du Pont Lunettes	3430	Oui	LES PESSES	PBKLDL - SA TEINTURERIE LANGE - Propriétaire
VOURLS	Parc du Pont Lunettes	2572	Non	LES PESSES	PBKLDL - SA TEINTURERIE LANGE - Propriétaire
MILLERY	Parc des Ayats	2997	Oui	RUE DE GUENAS	PBD568 - DE LA COTE DE FLIGNON - Propriétaire
MILLERY	Parc des Ayats	2975	Oui	167 RUE DE GUENAS	PBKLT5 - ARSLAN ET FILS - Propriétaire
MILLERY	Parc des Ayats	9196	Oui	RUE DE GUENAS	PBGVTB - MIRALY - Propriétaire
MILLERY	Parc des Ayats	1666	Oui	289 RUE DE GUENAS	PBHBNF - IMOSYLIP - Propriétaire
MILLERY	Parc des Ayats	549	Non	LES AYATS	PBDN4P - DE CHATEAUBOURG - Propriétaire
MILLERY	Parc des Ayats	234	Non	353 RUE DE GUENAS	PBDN4P - DE CHATEAUBOURG - Propriétaire
MILLERY	Parc des Ayats	2330	Oui	49 RUE DE GUENAS	PBDPSF - SCI PER - Propriétaire
MILLERY	Parc des Ayats	13115	Oui	21 RUE DE GUENAS	PBFK2M - SANTOUL - Preneur à construction (associé avec B) PBDN4P - DE CHATEAUBOURG - Bailleur à construction (associé avec R)
MILLERY	Parc des Ayats	1893	Non	LES AYATS	PBC49K - COMMUNE DE MILLERY - Propriétaire
MILLERY	Parc des Ayats	1969	Oui	84 RUE DE GUENAS	PBKMH - FRANDEL - Propriétaire
MILLERY	Parc des Ayats	2593	Non	LES AYATS	PBC49K - COMMUNE DE MILLERY - Propriétaire
MILLERY	Parc des Ayats	174	Non	CD DEPARTEMENTALE 117	PBJFS4 - IMAGE - Propriétaire
MILLERY	Parc des Ayats	4347	Oui	CD DEPARTEMENTALE 117	PBJFS4 - IMAGE - Propriétaire
MILLERY	Parc des Ayats	854	Non	84 RUE DE GUENAS	PBKMHG - CJ IMMO - Propriétaire

MILLERY	Parc des Ayats	177	Non	84 RUE DE GUENAS	PBKMHG - CJ IMMO - Propriétaire
MILLERY	Parc des Ayats	12028	Non	CHATELARD	PBC87H - DOMAINE DE LA SAUVAGERE SC PARTICULIERE - Propriétaire
MILLERY	Parc des Ayats	839	Non	CHATELARD	PBFQ7X - SCI LE CHATELARD - Propriétaire
MILLERY	Parc des Ayats	3155	Non	CHATELARD	PBJ4FB - ICONES-69 - Preneur à construction (associé avec B) PBFQ7X - SCI LE CHATELARD - Bailleur à construction (associé avec R)
MILLERY	Parc des Ayats	1044	Non	CHATELARD	PBJ4FB - ICONES-69 - Preneur à construction (associé avec B) PBFQ7X - SCI LE CHATELARD - Bailleur à construction (associé avec R)
MILLERY	Parc des Ayats	1903	Non	CHATELARD	PBFQ7X - SCI LE CHATELARD - Propriétaire
MILLERY	Parc des Ayats	5850	Oui	RUE DE GUENAS	PBDN4S - EUROPORTAIL - Propriétaire
MILLERY	Parc des Ayats	378	Non	RUE DE GUENAS	PBC49K - COMMUNE DE MILLERY - Propriétaire
MILLERY	Parc des Ayats	2168	Non	LES AYATS	PBC49K - COMMUNE DE MILLERY - Propriétaire
MILLERY	Parc des Ayats	271	Non	85 RUE DE GUENAS	PBKMHD - FRANDEL - Propriétaire
MILLERY	Parc des Ayats	1861	Oui	375 RUE DES QUATRE CHEMINS	PBGR4R - FAN IMMOBILIER - Propriétaire
MILLERY	Parc des Ayats	1862	Oui	325 RUE DES QUATRE CHEMINS	PBG83D - LES COPROPRIETAIRES 133 E 478 LES ATELIERS DU GARON - Propriétaire
MILLERY	Parc des Ayats	2000	Oui	252 RUE DE GUENAS	PBDPSG - DES QUATRE CHEMINS POMECE - Propriétaire PBJ64G - MECOUT - Gérant, mandataire, gestionnaire
MILLERY	Parc des Ayats	2319	Oui	252 RUE DE GUENAS	PBJXV7 - ISIFACTORY - Propriétaire
MILLERY	Parc des Ayats	2212	Oui	253 RUE DES QUATRE CHEMINS	PBHZD9 - ACCA - Propriétaire
MILLERY	Parc des Ayats	2396	Non	211 RUE DES QUATRE CHEMINS	PBHZD9 - ACCA - Propriétaire
MILLERY	Parc des Ayats	3645	Oui	305 RUE DES QUATRE CHEMINS	PBGKLL - GARDEN - Propriétaire
MILLERY	Parc des Ayats	2069	Oui	275 RUE DES QUATRE CHEMINS	PBHZD9 - ACCA - Propriétaire
MILLERY	Parc des Ayats	1821	Oui	160 RUE DES QUATRE CHEMINS	PBGKVQ - LES ELFES - Propriétaire
MILLERY	Parc des Ayats	2055	Oui	334 RUE DES QUATRE CHEMINS	PBJK4K - GAEMAI - Propriétaire
MILLERY	Parc des Ayats	1702	Oui	177 RUE DES QUATRE CHEMINS	MDPH28 - M DEROSSIS/JEAN-MARC FRANCOIS - Propriétaire
MILLERY	Parc des Ayats	2835	Non	LES AYATS	PBC49K - COMMUNE DE MILLERY - Propriétaire
MILLERY	Parc des Ayats	1854	Oui	109 RUE DES QUATRE CHEMINS	PBJBNJ - VENA CORPORATE - Propriétaire
MILLERY	Parc des Ayats	1984	Oui	77 RUE DES QUATRE CHEMINS	PBH649 - ETA - Propriétaire
MILLERY	Parc des Ayats	2130	Oui	364 RUE DES QUATRE CHEMINS	PBGK9M - CAMA - Propriétaire
MILLERY	Parc des Ayats	1930	Oui	146 RUE DES QUATRE CHEMINS	PBHNPC - PILLON - Propriétaire
MILLERY	Parc des Ayats	1943	Non	23 RUE DES QUATRE CHEMINS	MCG5H5 - M VUILLERMET/HERVE JEAN - Propriétaire
MILLERY	Parc des Ayats	5008	Non	353 RUE DE GUENAS	PBGVTB - MIRALY - Propriétaire
MILLERY	Parc des Ayats	2029	Oui	55 RUE DES QUATRE CHEMINS	PBG2B7 - SCI MELANIE - Propriétaire
MILLERY	Parc des Ayats	2631	Oui	45 RUE DES QUATRE CHEMINS	PBGW69 - SOCIETE CIVILE REY - Propriétaire
MILLERY	Parc de la Batonne	49255	Oui	LA TOUR	PBD4CN - VINCI CONSTRUCTION - Propriétaire
MILLERY	Parc de la Batonne	1261	Non	LA TOUR	MB8586 - M LEAUTIER/ALAIN EMILIEN - Propriétaire
MILLERY	Parc de la Batonne	4037	Non	LA TOUR	PBD4CN - VINCI CONSTRUCTION - Propriétaire
MILLERY	Parc de la Batonne	1197	Non	LA TOUR	PBD4CN - VINCI CONSTRUCTION - Propriétaire
MILLERY	Parc de la Batonne	7128	Non	LA TOUR	PBD4CN - VINCI CONSTRUCTION - Propriétaire
MILLERY	Parc de la Batonne	2928	Non	LA TOUR	PBD4CN - VINCI CONSTRUCTION - Propriétaire
MILLERY	Parc de la Batonne	2264	Non	LA TOUR	PBD4CN - VINCI CONSTRUCTION - Propriétaire
MILLERY	Parc de la Batonne	1393	Oui	LE SERPOLET	PBFQSZ - LE SERPOLET - Propriétaire
MILLERY	Parc de la Batonne	5531	Oui	LE SERPOLET	PBD2GF - CEMEX BETONS RHONE-ALPES - Propriétaire
MILLERY	Parc de la Batonne	15383	Non	LA BATONNE	PBFQSZ - LE SERPOLET - Propriétaire
MILLERY	Parc de la Batonne	3360	Oui	LE SERPOLET	PBD7LW - SCI MTP FEYZIN - Propriétaire
MILLERY	Parc de la Batonne	82175	Oui	LA BATONNE	PBFQSZ - LE SERPOLET - Propriétaire
MILLERY	Parc de la Batonne	4675	Non	LA BATONNE	P996C2 - LAFARGE GRANULATS - Propriétaire
MILLERY	Parc de la Batonne	34159	Oui	LA BATONNE	PBDJM6 - RHONE-ALPES ENROBES - Propriétaire
MILLERY	Parc de la Batonne	10000	Oui	LE SERPOLET	PBGM72 - M2P - Propriétaire
MILLERY	Parc de la Batonne	1378	Non	LA BATONNE	PBFQSZ - LE SERPOLET - Propriétaire
MONTAGNY	Parc des Clairiores	1660	Oui	9005 RTE DEPARTEMENTALE 386	MBXT7B - M BERLIOZ/MARC JEAN SERAPHIN - Propriétaire MB942C - MME KUPFFER/ANNICK AGNES - Propriétaire
MONTAGNY	Parc des Clairiores	4000	Oui	5000 RTE DEPARTEMENTALE 386	PBJWFL - LES COPROPRIETAIRES - Propriétaire
MONTAGNY	Parc des Clairiores	48220	Oui	9004 RTE DEPARTEMENTALE 386	PBGQ53 - LES COPROPRIETAIRES - Propriétaire
MONTAGNY	Parc des Clairiores	386	Oui	GARON	MDDP3Q - M ROCHER/THOMAS MATHIEU - Propriétaire
MONTAGNY	Parc des Clairiores	779	Oui	GARON	PBHQBZ - LAURENCIN - Propriétaire
MONTAGNY	Parc des Clairiores	9152	Oui	GARON	PBHVL - LES COPROPRIETAIRES AC 33 IMM HERMES - Propriétaire PBB4GC - REGIE PEDRINI - Gérant, mandataire, gestionnaire
MONTAGNY	Parc des Clairiores	1908	Oui	GARON	PBJFZD - FONCIERE MAGNER PATRIMOINE - Propriétaire
VOURLES	Parc des Plattes	327	Oui	9001 CHE DES RONZIERES	P9971D - GRTGAZ - Propriétaire
VOURLES	Parc des Plattes	5431	Oui	LES RONZIERES	PBFBKH - LAGRANGE - Preneur à construction (associé avec B) PBFJ57 - 2L-IMMO - Bailleur à construction (associé avec R)
VOURLES	Parc des Plattes	9288	Oui	LES RONZIERES	PBG946 - SCI VOURPLAT - Propriétaire
VOURLES	Parc des Plattes	10356	Oui	LES RONZIERES	P996Q8 - SOGEFIMUR - Propriétaire
VOURLES	Parc des Plattes	3065	Non	LES RONZIERES	PBC5C9 - COMMUNE DE VOURLES - Propriétaire
VOURLES	Parc des Plattes	98	Non	LES RONZIERES	PBC5C9 - COMMUNE DE VOURLES - Propriétaire
VOURLES	Parc des Plattes	75	Non	LES RONZIERES	PBC5C9 - COMMUNE DE VOURLES - Propriétaire
VOURLES	Parc des Plattes	5004	Non	LES RONZIERES	PBFBKH - LAGRANGE - Preneur à construction (associé avec B) PBFJ57 - 2L-IMMO - Bailleur à construction (associé avec R)
VOURLES	Parc des Plattes	3371	Oui	3 CHE DES PLATTES	PBJ697 - G A B - Propriétaire
VOURLES	Parc des Plattes	9460	Oui	LES RONZIERES	PBFLWJ - M J-M - Propriétaire
VOURLES	Parc des Plattes	6	Non	LES RONZIERES	PBHG4L - E-DENTIC - Propriétaire
VOURLES	Parc des Plattes	65	Non	LES RONZIERES	PBC5C9 - COMMUNE DE VOURLES - Propriétaire
VOURLES	Parc des Plattes	570	Non	LES RONZIERES	PBC5C9 - COMMUNE DE VOURLES - Propriétaire
VOURLES	Parc des Plattes	6	Non	CHE DE LA PLAINE	PBFLWJ - M J-M - Propriétaire
VOURLES	Parc des Plattes	183	Oui	LES RONZIERES	PBJWGR - V IMMOBILIER - Propriétaire
VOURLES	Parc des Plattes	1469	Oui	CHE DE LA PLAINE	PBHG4L - E-DENTIC - Propriétaire
VOURLES	Parc des Plattes	643	Non	CHE DE LA PLAINE	PBHG4L - E-DENTIC - Propriétaire
VOURLES	Parc des Plattes	2936	Oui	LES RONZIERES	PBFNS7 - SCI MJCM - Propriétaire MCPLZZ - M BRUN-BERTHET/FREDERIC ELVINO - Gérant, mandataire, gestionnaire
VOURLES	Parc des Plattes	721	Non	LES RONZIERES	PBC5C9 - COMMUNE DE VOURLES - Propriétaire
VOURLES	Parc des Plattes	2109	Oui	LES RONZIERES	PBJSHN - SAINT JEAN - Propriétaire
VOURLES	Parc des Plattes	2484	Oui	6 CHE DES RONZIERES	PBFMNS - LYONNAISE D'INVESTISSEMENTS IMMOBILI - Propriétaire

VOURLES	Parc des Plattes	3079	Oui	LES RONZIERES	PBHLMK - SCI N 14 LOCATION - Propriétaire
VOURLES	Parc des Plattes	2937	Oui	LES RONZIERES	PBGXKV - DSR IMMOBILIER - Propriétaire
VOURLES	Parc des Plattes	161	Non	LES RONZIERES	PBC5C9 - COMMUNE DE VOURLES - Propriétaire
VOURLES	Parc des Plattes	400	Non	LES RONZIERES	PBGXKV - DSR IMMOBILIER - PropriétairePBHLMK - SCI N 14 LOCATION - Propriétaire
VOURLES	Parc des Plattes	3082	Oui	LES RONZIERES	PBFLWJ - M J-M - Propriétaire
VOURLES	Parc des Plattes	3273	Non	LES RONZIERES	PBFLWJ - M J-M - Propriétaire
VOURLES	Parc des Plattes	432	Non	LES RONZIERES	PBC5C9 - COMMUNE DE VOURLES - Propriétaire
VOURLES	Parc des Plattes	33	Non	LES RONZIERES	PBH5HT - KNRJ - Propriétaire
VOURLES	Parc des Plattes	7	Non	LES RONZIERES	PBH5HT - KNRJ - Propriétaire
VOURLES	Parc des Plattes	4798	Oui	LES RONZIERES	P996GX - BPCE LEASE IMMO - Propriétaire
VOURLES	Parc des Plattes	36	Non	LES RONZIERES	PBFNTB - COMMUNAUTE COMMUNES VALLEE DU GARON - Propriétaire
VOURLES	Parc des Plattes	7425	Oui	LES RONZIERES	PBJCWS - LES COPROPRIETAIRES - Propriétaire
VOURLES	Parc des Plattes	154	Non	LES RONZIERES	PBH5HT - KNRJ - Propriétaire
VOURLES	Parc des Plattes	1196	Non	LES RONZIERES	PBH5HT - KNRJ - Propriétaire
VOURLES	Parc des Plattes	14	Non	LES RONZIERES	PBFNTB - COMMUNAUTE COMMUNES VALLEE DU GARON - Propriétaire
VOURLES	Parc des Plattes	570	Non	LES RONZIERES	PBFNTB - COMMUNAUTE COMMUNES VALLEE DU GARON - Propriétaire
VOURLES	Parc des Plattes	5497	Oui	LES RONZIERES	PBC37G - SOFPIERRE - Propriétaire
VOURLES	Parc des Plattes	2029	Non	LES RONZIERES	PBFNTB - COMMUNAUTE COMMUNES VALLEE DU GARON - Propriétaire
VOURLES	Parc des Plattes	345	Non	LES RONZIERES	PBFNTB - COMMUNAUTE COMMUNES VALLEE DU GARON - Propriétaire
VOURLES	Parc des Plattes	4457	Oui	LES RONZIERES	PBH5HT - KNRJ - Propriétaire
VOURLES	Parc des Plattes	878	Non	LES RONZIERES	PBFNTB - COMMUNAUTE COMMUNES VALLEE DU GARON - Propriétaire
VOURLES	Parc des Plattes	809	Non	LES RONZIERES	PBFNTB - COMMUNAUTE COMMUNES VALLEE DU GARON - Propriétaire
VOURLES	Parc des Plattes	653	Non	LES RONZIERES	PBFNTB - COMMUNAUTE COMMUNES VALLEE DU GARON - Propriétaire
VOURLES	Parc des Plattes	831	Non	LES RONZIERES	PBFNTB - COMMUNAUTE COMMUNES VALLEE DU GARON - Propriétaire
VOURLES	Parc des Plattes	461	Non	LES RONZIERES	P996GX - BPCE LEASE IMMO - Propriétaire
VOURLES	Parc des Plattes	1020	Non	LES RONZIERES	PBFNTB - COMMUNAUTE COMMUNES VALLEE DU GARON - Propriétaire
VOURLES	Parc des Plattes	1937	Non	LES RONZIERES	PBH5HT - KNRJ - Propriétaire
VOURLES	Parc des Plattes	425	Oui	LES RONZIERES	PBFNTB - COMMUNAUTE COMMUNES VALLEE DU GARON - Propriétaire
VOURLES	Parc des Plattes	4529	Oui	LES RONZIERES	PBJGF9 - SCI LES RONCES - Propriétaire
VOURLES	Parc des Plattes	14128	Oui	LES RONZIERES	PBJMLN - NIPPON RIKI PROPERTY MANAGEMENT FRANCE - Propriétaire
VOURLES	Parc des Plattes	5	Non	LES RONZIERES	PBJGF9 - SCI LES RONCES - Propriétaire
VOURLES	Parc des Plattes	5765	Oui	LES RONZIERES	PBJ92D - LES COPROPRIETAIRES - Propriétaire
VOURLES	Parc des Plattes	9303	Oui	LES RONZIERES	PBFHXD - BPIFRANCE - PropriétaireP996Q8 - SOGEFIMUR - Propriétaire
VOURLES	Parc des Plattes	4995	Oui	LES RONZIERES	PBJGF9 - SCI LES RONCES - Propriétaire
VOURLES	Parc des Plattes	4786	Oui	LES RONZIERES	P996GX - BPCE LEASE IMMO - Propriétaire
VOURLES	Parc des Plattes	3627	Oui	LES RONZIERES	PBFLXF - FBC RHONE IMMOBILIER - Propriétaire
VOURLES	Parc des Plattes	2034	Non	LES RONZIERES	PBC5C9 - COMMUNE DE VOURLES - Propriétaire
VOURLES	Parc des Plattes	177	Non	LES RONZIERES	PBC5C9 - COMMUNE DE VOURLES - Propriétaire
VOURLES	Parc des Plattes	560	Non	LES RONZIERES	PBC5C9 - COMMUNE DE VOURLES - Propriétaire
VOURLES	Parc des Plattes	22	Non	LES RONZIERES	PBC5C9 - COMMUNE DE VOURLES - Propriétaire
VOURLES	Parc des Plattes	3635	Oui	LES RONZIERES	PBG9XW - SOLS - Propriétaire
VOURLES	Parc des Plattes	332	Non	LES RONZIERES	PBC5C9 - COMMUNE DE VOURLES - Propriétaire
VOURLES	Parc des Plattes	1230	Non	LES RONZIERES	PBC5C9 - COMMUNE DE VOURLES - Propriétaire
VOURLES	Parc des Plattes	1893	Oui	LES RONZIERES	PBG4L4 - SCI CLOS SAINT MICHELE - Propriétaire
VOURLES	Parc des Plattes	1410	Oui	LES RONZIERES	PBG54K - SCI LES 2 ACE - Propriétaire
VOURLES	Parc des Plattes	4560	Oui	LES RONZIERES	PBG456 - SERGIL ENERGY - Propriétaire
VOURLES	Parc des Plattes	3015	Oui	LES RONZIERES	PBHB3C - SCI ELEMMAJOR - Propriétaire
VOURLES	Parc des Plattes	3452	Oui	LES RONZIERES	PBG4LZ - LES COPROPRIETAIRES - Propriétaire
VOURLES	Parc des Plattes	3565	Oui	LES RONZIERES	PBG9XA - LES COPROPRIETAIRES - Propriétaire
VOURLES	Parc des Plattes	967	Non	LES RONZIERES	MC4VF8 - MME LOPEZ CIFUENTES/ISABEL - Usufruitier (associé avec N)IMB5ZNM - M RIVAT/GILBERT - Nu-propiétaire (associé avec U)
VOURLES	Parc des Plattes	795	Non	LES RONZIERES	MCNLGV - M FAYARD/JEAN-LUC ANDRE - Propriétaire
VOURLES	Parc des Plattes	3224	Oui	LES RONZIERES	PBFHXD - BPIFRANCE - PropriétairePBB2LL - FINAMUR - PropriétaireP9MBK7 - BATI LEASE - Propriétaire
VOURLES	Parc des Plattes	845	Non	LES RONZIERES	PBJSHN - SAINT JEAN - Propriétaire
VOURLES	Parc des Plattes	2016	Non	LES RONZIERES	PBC5C9 - COMMUNE DE VOURLES - Propriétaire
VOURLES	Parc des Plattes	2635	Non	LES RONZIERES	PBJWGR - V IMMOBILIER - Propriétaire
VOURLES	Parc des Plattes	41	Non	LES RONZIERES	PBC5C9 - COMMUNE DE VOURLES - Propriétaire
VOURLES	Parc des Plattes	178	Non	LES RONZIERES	PBC5C9 - COMMUNE DE VOURLES - Propriétaire
VOURLES	Parc des Plattes	135	Non	LES RONZIERES	PBC5C9 - COMMUNE DE VOURLES - Propriétaire
VOURLES	Parc des Plattes	31	Non	LES RONZIERES	PBC5C9 - COMMUNE DE VOURLES - Propriétaire
MONTAGNY	Parc du Baconnet	240	Non	9001 ALL DES SAPINS	PBC49N - COMMUNE DE MONTAGNY - Propriétaire
MONTAGNY	Parc du Baconnet	157	Non	9001 ALL DES SAPINS	PBC49N - COMMUNE DE MONTAGNY - Propriétaire
MONTAGNY	Parc du Baconnet	2800	Non	9001 ALL DES SAPINS	PBC49N - COMMUNE DE MONTAGNY - Propriétaire
MONTAGNY	Parc du Baconnet	555	Non	9001 ALL DES SAPINS	PBC49N - COMMUNE DE MONTAGNY - Propriétaire
MONTAGNY	Parc du Baconnet	507	Non	9001 ALL DES SAPINS	PBC49N - COMMUNE DE MONTAGNY - Propriétaire
MONTAGNY	Parc du Baconnet	632	Non	9001 ALL DES SAPINS	PBC49N - COMMUNE DE MONTAGNY - Propriétaire
MONTAGNY	Parc du Baconnet	1641	Non	9087 ALL DES CHENES	P996GX - BPCE LEASE IMMO - Propriétaire
MONTAGNY	Parc du Baconnet	5753	Oui	BACONNET	PBH7GK - LES COPROPRIETAIRES 136 AL 92 - PropriétairePBH4NR - SCI BAUDIN - Syndic de copropriété
MONTAGNY	Parc du Baconnet	4627	Oui	ALL DES CHENES	P996GX - BPCE LEASE IMMO - Propriétaire
MONTAGNY	Parc du Baconnet	2680	Oui	BACONNET	PBJ5RK - SCI ARROC - Propriétaire
MONTAGNY	Parc du Baconnet	3092	Oui	BACONNET	PBG9H3 - KUUSAMO - Propriétaire
MONTAGNY	Parc du Baconnet	2700	Oui	BACONNET	PBFM75 - SCI ATELIERS DE VOURLES - Propriétaire
MONTAGNY	Parc du Baconnet	17	Non	BACONNET	PBC49N - COMMUNE DE MONTAGNY - Propriétaire
MONTAGNY	Parc du Baconnet	1080	Non	BACONNET	P996GX - BPCE LEASE IMMO - Propriétaire
MONTAGNY	Parc du Baconnet	4251	Oui	BACONNET	PBFRJ7 - SOCIETE CIVILE IMMOBILIERE STEDI - Propriétaire

MONTAGNY	Parc du Baconnet	3470	Non	BACONNET	PBC49N - COMMUNE DE MONTAGNY - Propriétaire
MONTAGNY	Parc du Baconnet	1455	Non	BACONNET	PBC49N - COMMUNE DE MONTAGNY - Propriétaire
MONTAGNY	Parc du Baconnet	36111	Oui	9001 ALL DES SAPINS	PBDQ83 - SOCIETE D INVESTISSEMENTS ET DE MECANIQUE - Propriétaire
MONTAGNY	Parc du Baconnet	6523	Non	9001 ALL DES SAPINS	PBDQ83 - SOCIETE D INVESTISSEMENTS ET DE MECANIQUE - Propriétaire
MONTAGNY	Parc du Baconnet	5566	Oui	BACONNET	PBGKG6 - SCI MELRAY - Propriétaire
MONTAGNY	Parc du Baconnet	7872	Oui	BACONNET	PBGKG6 - SCI MELRAY - Propriétaire
MONTAGNY	Parc du Baconnet	10496	Oui	BACONNET	PBDWG8 - VALSIR FRANCE - Propriétaire
MONTAGNY	Parc du Baconnet	4000	Oui	BACONNET	PBKQGV - SCI IMMOMONTAGNY - Propriétaire
MONTAGNY	Parc du Baconnet	3927	Non	BACONNET	P996Q8 - SOGEFIMUR - Propriétaire P996GX - BPCE LEASE IMMO - Propriétaire
MONTAGNY	Parc du Baconnet	12000	Oui	BACONNET	PBDQ84 - CARLE BATIMENT LOCATION - Propriétaire
MONTAGNY	Parc du Baconnet	352	Non	BACONNET	PBDM4Z - SYND INTER COM EAUX REG MILLERY MORNANT - Propriétaire
MONTAGNY	Parc du Baconnet	2000	Non	BACONNET	P996GX - BPCE LEASE IMMO - Propriétaire
MONTAGNY	Parc du Baconnet	25500	Non	BACONNET	PBC49N - COMMUNE DE MONTAGNY - Propriétaire
MONTAGNY	Parc du Baconnet	2901	Non	BACONNET	PBDFMG - SYNDICAT INTERCOMMUNAL DE DISTRIBUTION D'EAU DE LA REGION DE - Propriétaire
MONTAGNY	Parc du Baconnet	1987	Oui	BACONNET	PBHTQL - TMAX IMMOBILIER - Propriétaire
MONTAGNY	Parc du Baconnet	2500	Oui	BACONNET	PBHZJ7 - DM - Propriétaire
MONTAGNY	Parc du Baconnet	25	Non	BACONNET	PBC49N - COMMUNE DE MONTAGNY - Propriétaire
MONTAGNY	Parc du Baconnet	5000	Oui	BACONNET	PBG8JP - DU SCORPION - Propriétaire
MONTAGNY	Parc du Baconnet	16798	Oui	BACONNET	PBJNXS - VAILOG FRANCE - Propriétaire
MONTAGNY	Parc du Baconnet	2000	Oui	BACONNET	P996Z9 - VEOLIA EAU - COMPAGNIE GENERALE DES EAUX - Propriétaire
MONTAGNY	Parc du Baconnet	2000	Oui	BACONNET	PBFCJS - BACONNET 2003 - Propriétaire
MONTAGNY	Parc du Baconnet	10800	Non	BACONNET	PBJNXS - VAILOG FRANCE - Propriétaire
MONTAGNY	Parc du Baconnet	2300	Oui	9086 ALL DES CHATAIGNIERS	PBDX77 - IGF - Propriétaire
MONTAGNY	Parc du Baconnet	553	Non	BACONNET	PBDX77 - IGF - Propriétaire
MONTAGNY	Parc du Baconnet	25	Non	BACONNET	PBC49N - COMMUNE DE MONTAGNY - Propriétaire
MONTAGNY	Parc du Baconnet	3393	Oui	BACONNET	PBD5NB - SOCIETE KALYSSE - Propriétaire
MONTAGNY	Parc du Baconnet	2322	Oui	BACONNET	PBFQ6S - SCI BACONNET 15 - Propriétaire
MONTAGNY	Parc du Baconnet	9148	Oui	BACONNET	PBDQ88 - LES MONTAGNIERES - Propriétaire
MONTAGNY	Parc du Baconnet	6613	Oui	BACONNET	PBKQO5 - ALMENO - Propriétaire
MONTAGNY	Parc du Baconnet	8255	Non	BACONNET	PBC49N - COMMUNE DE MONTAGNY - Propriétaire
MONTAGNY	Parc du Baconnet	6500	Oui	140 ALL DES ERABLES	PBDT5L - SCI 32 - Propriétaire
MONTAGNY	Parc du Baconnet	3000	Oui	BACONNET	PBH583 - DES RENIFLEURS - Propriétaire
MONTAGNY	Parc du Baconnet	3519	Oui	BACONNET	PBD4RW - LES PINS - Propriétaire
MONTAGNY	Parc du Baconnet	11674	Oui	273 ALL DES ERABLES	PBC49N - COMMUNE DE MONTAGNY - Propriétaire
MONTAGNY	Parc du Baconnet	13403	Oui	BACONNET	P996Q8 - SOGEFIMUR - Propriétaire P996GX - BPCE LEASE IMMO - Propriétaire
MONTAGNY	Parc du Baconnet	2481	Non	BACONNET	PBD4RW - LES PINS - Propriétaire
MONTAGNY	Parc du Baconnet	7636	Oui	9000 ALL DES ERABLES	PBB2LL - FINAMUR - Propriétaire P9MBF7 - NATIOCREDIBAIL - Propriétaire
VOURLES	Parc des Eclapons	2862	Oui	ECLAPONS	PBHGH9 - SCI LECA - Propriétaire
VOURLES	Parc des Eclapons	2918	Oui	5080 CHE DES ECLAPONS	PBKCBN - LES ECLAPONS - Propriétaire
VOURLES	Parc des Eclapons	2288	Oui	CHE DES ECLAPONS	PBHMLW - SCI NIYA - Propriétaire
VOURLES	Parc des Eclapons	927	Oui	5081 CHE DES ECLAPONS	MB9PN9 - M BECKERT/JOSEPH - Propriétaire
VOURLES	Parc des Eclapons	3969	Non	ECLAPONS	MCG5QC - MME GABRIEL/HENRIETTE FRANCOISE - Usufruitier (associé avec N) MCHR48 - M CHARROIN/VINCENT - Nu-propriétaire (associé avec U)
VOURLES	Parc des Eclapons	855	Non	CHE DES ECLAPONS	PBC5C9 - COMMUNE DE VOURLES - Propriétaire
VOURLES	Parc des Eclapons	2817	Oui	15 CHE DES ECLAPONS	PBJ56N - LES COPROPRIETAIRES - Propriétaire
VOURLES	Parc des Eclapons	6396	Oui	19 CHE DES ECLAPONS	PBKSSL - VWLG - Propriétaire
VOURLES	Parc des Eclapons	2000	Oui	5286 CHE DES ECLAPONS	MB6C3H - MME DJEMILI/FARIDA - Propriétaire
VOURLES	Parc des Eclapons	7689	Oui	7 CHE DES ECLAPONS	PBFG84 - DU BONHEUR - Propriétaire
VOURLES	Parc des Eclapons	247	Non	5349 CHE DES ECLAPONS	PBKCBN - LES ECLAPONS - Propriétaire
VOURLES	Parc des Eclapons	14053	Oui	9000 CHE DE LA PLAINE	PBG67C - LA PLAINE 99 - Propriétaire
VOURLES	Parc des Eclapons	10183	Oui	9000 CHE DES ECLAPONS	PBH6QS - NUMALLIANCE - Propriétaire
VOURLES	Parc des Eclapons	48	Non	9 CHE DE LA PLAINE	MCG5QC - MME GABRIEL/HENRIETTE FRANCOISE - Usufruitier (associé avec N) MCHR48 - M CHARROIN/VINCENT - Nu-propriétaire (associé avec U)
VOURLES	Parc des Eclapons	1147	Non	9 CHE DE LA PLAINE	PBFG84 - DU BONHEUR - Propriétaire
VOURLES	Parc des Eclapons	272	Non	9 CHE DE LA PLAINE	PBD7Z9 - SCI 3P - Propriétaire
VOURLES	Parc des Eclapons	135	Non	9 CHE DE LA PLAINE	PBH5HT - KNRJ - Propriétaire
VOURLES	Parc des Eclapons	75983	Non	5078 CHE DES ECLAPONS	PBJ966 - SCI PLATTES 5 - Propriétaire
VOURLES	Parc des Eclapons	2007	Oui	11 CHE DES ECLAPONS	MCKWSC - M MATHON/NICOLAS - Propriétaire MCLW48 - MME CHOMEL DE VARAGNES/NATHALIE MARIE-FRANCE - Propriétaire
VOURLES	Parc des Eclapons	12105	Oui	5078 CHE DES ECLAPONS	PBJ966 - SCI PLATTES 5 - Propriétaire
VOURLES	Parc des Eclapons	297	Non	5192 CHE DES ECLAPONS	PBJ56N - LES COPROPRIETAIRES - Propriétaire
VOURLES	Parc des Eclapons	138	Non	11 CHE DES ECLAPONS	MB9PN9 - M BECKERT/JOSEPH - Propriétaire
VOURLES	Parc des Eclapons	3376	Oui	17 CHE DES ECLAPONS	PBG5GP - SCI ST BEL AR6 - Propriétaire
VOURLES	Parc des Eclapons	5243	Non	ECLAPONS	PBJGKL - ASOK - Propriétaire
VOURLES	Parc des Eclapons	536	Oui	ECLAPONS	PBKHVQ - SOCIETE CIVILE IMMOBILIERE NAPKA PROPERTIES - Propriétaire
VOURLES	Parc des Eclapons	3456	Oui	ECLAPONS	PBD4VZ - DJOSER - Propriétaire
VOURLES	Parc des Eclapons	2388	Non	ECLAPONS	PBD4VZ - DJOSER - Propriétaire
VOURLES	Parc des Eclapons	2660	Non	ECLAPONS	PBKHVQ - SOCIETE CIVILE IMMOBILIERE NAPKA PROPERTIES - Propriétaire
VOURLES	Parc des Eclapons	1448	Oui	ECLAPONS	PBHM2S - LES COPROPRIETAIRES - Propriétaire
VOURLES	Parc des Eclapons	644	Non	ECLAPONS	PBHM2S - LES COPROPRIETAIRES - Propriétaire
VOURLES	Parc des Eclapons	322	Non	ECLAPONS	PBFB7D - DJOSER - Propriétaire
VOURLES	Parc des Eclapons	708	Non	ECLAPONS	PBKHVQ - SOCIETE CIVILE IMMOBILIERE NAPKA PROPERTIES - Propriétaire
VOURLES	Parc des Eclapons	2021	Non	ECLAPONS	PBKHVQ - SOCIETE CIVILE IMMOBILIERE NAPKA PROPERTIES - Propriétaire
VOURLES	Parc des Eclapons	307	Oui	4 CHE DES ECLAPONS	PBJGKL - ASOK - Propriétaire
VOURLES	Parc des Eclapons	449	Non	4 CHE DES ECLAPONS	PBJGKL - ASOK - Propriétaire
VOURLES	Parc des Eclapons	96	Non	ECLAPONS	PBFB7D - DJOSER - Propriétaire
VOURLES	Parc des Eclapons	2886	Non	ECLAPONS	PBJGKL - ASOK - Propriétaire

VOURLES	Parc des Eclapons	265	Non	ECLAPONS	PBJGKL - ASOK - Propriétaire
VOURLES	Parc des Eclapons	812	Non	ECLAPONS	PBJGKL - ASOK - Propriétaire
VOURLES	Parc des Eclapons	90	Non	ECLAPONS	PBJGKL - ASOK - Propriétaire
VOURLES	Parc des Eclapons	87	Non	ECLAPONS	PBJGKL - ASOK - Propriétaire
VOURLES	Parc des Eclapons	23	Non	ECLAPONS	PBJGKL - ASOK - Propriétaire
VOURLES	Parc des Eclapons	2677	Non	ECLAPONS	PBJGKL - ASOK - Propriétaire
VOURLES	Parc des Eclapons	146	Non	ECLAPONS	PBJGKL - ASOK - Propriétaire
BRIGNAIS	Parc des Aigais	101	Oui	BASSES VALLIERES	PBDWTN - LES COPROPRIETAIRES - Propriétaire
BRIGNAIS	Parc des Aigais	325	Non	BASSES VALLIERES	PBDWTN - LES COPROPRIETAIRES - Propriétaire
BRIGNAIS	Parc des Aigais	1874	Non	BASSES VALLIERES	PBFHDN - COLFIC - Propriétaire
BRIGNAIS	Parc des Aigais	7374	Oui	27 RTE D IRI GNY	MBSGL6 - M GARCIA/FRANCOIS JEAN ANDRE - Propriétaire MBH4VQ - M GARCIA/XAVIER PAUL - Propriétaire MB9BQS - M GARCIA/THIBAUT MICHEL MAURICE - Propriétaire
BRIGNAIS	Parc des Aigais	1886	Non	BASSES VALLIERES	PBDWTN - LES COPROPRIETAIRES - Propriétaire
BRIGNAIS	Parc des Aigais	4	Non	BASSES VALLIERES	PBCSBV - DEPARTEMENT DU RHONE - Propriétaire
BRIGNAIS	Parc des Aigais	9763	Oui	1 CHE DES AIGAIS	PBFHDN - COLFIC - Propriétaire
BRIGNAIS	Parc des Aigais	250	Non	BASSES VALLIERES	PBCSBV - DEPARTEMENT DU RHONE - Propriétaire
BRIGNAIS	Parc des Aigais	159	Non	BASSES VALLIERES	PBDWTN - LES COPROPRIETAIRES - Propriétaire
BRIGNAIS	Parc des Aigais	1438	Non	BASSES VALLIERES	PBDWTN - LES COPROPRIETAIRES - Propriétaire
BRIGNAIS	Parc des Aigais	3	Non	BASSES VALLIERES	PBCSBV - DEPARTEMENT DU RHONE - Propriétaire
BRIGNAIS	Parc des Aigais	5413	Oui	3 RTE DE LYON	PBG3MT - SCI DU ROND POINT DE BRIGNAIS - Propriétaire
BRIGNAIS	Parc des Aigais	1275	Non	3 RTE DE LYON	PBJPTT - PARC DES AIGAIS - Propriétaire
BRIGNAIS	Parc des Aigais	173	Non	BASSES VALLIERES	PBFHDN - COLFIC - Propriétaire
BRIGNAIS	Parc des Aigais	3498	Oui	9014 RTE D IRI GNY	PBG53K - LES COPROPRIETAIRES - Propriétaire
BRIGNAIS	Parc des Aigais	593	Non	RTE D IRI GNY	PBG53K - LES COPROPRIETAIRES - Propriétaire
BRIGNAIS	Parc des Aigais	1098	Oui	26 RTE D IRI GNY	PBG4B4 - SCI AVENIRS - Propriétaire
BRIGNAIS	Parc des Aigais	1278	Oui	26 RTE D IRI GNY	PBHQZ9 - SCI AVENIRS - Propriétaire
BRIGNAIS	Parc des Aigais	199	Non	FONT NOIRE	PBG53K - LES COPROPRIETAIRES - Propriétaire
BRIGNAIS	Parc des Aigais	283	Non	26 RTE D IRI GNY	MB2XQX - M DURAND/ROBERT JEAN PAUL - Propriétaire MBXFWF - M DURAND/DOMINIQUE - Gérant, mandataire, gestionnaire
BRIGNAIS	Parc des Aigais	176	Non	FONT NOIRE	PBCSBV - DEPARTEMENT DU RHONE - Propriétaire
BRIGNAIS	Parc des Aigais	168	Non	RTE D IRI GNY	PBG2T5 - SOCIETE CIVILE IMMOBILIERE HORIZON - Propriétaire
BRIGNAIS	Parc des Aigais	534	Non	FONT NOIRE	PBG53K - LES COPROPRIETAIRES - Propriétaire
BRIGNAIS	Parc des Aigais	24	Non	28 RTE D IRI GNY	PBFNTB - COMMUNAUTE COMMUNES VALLEE DU GARON - Propriétaire
BRIGNAIS	Parc des Aigais	8233	Oui	28 RTE D IRI GNY	PBDXF4 - SNC IMMOTRANS 69 - Propriétaire
BRIGNAIS	Parc des Aigais	580	Non	RTE D IRI GNY	PBG53K - LES COPROPRIETAIRES - Propriétaire
BRIGNAIS	Parc des Aigais	4307	Non	28 RTE D IRI GNY	PBDXF4 - SNC IMMOTRANS 69 - Propriétaire
BRIGNAIS	Parc des Aigais	22	Non	RTE D IRI GNY	PBFNTB - COMMUNAUTE COMMUNES VALLEE DU GARON - Propriétaire
BRIGNAIS	Parc des Aigais	2104	Oui	10 RTE D IRI GNY	MCGKBK - M RUYNEAU DE SAINT-GEORGE/MARTIN HERVE MARIE - Propriétaire MCM6JN - MME D'ABOVILLE/ANNE SIXTINE MARIE-AGNES - Propriétaire
BRIGNAIS	Parc des Aigais	114	Non	28 RTE D IRI GNY	PBFNTB - COMMUNAUTE COMMUNES VALLEE DU GARON - Propriétaire
BRIGNAIS	Parc des Aigais	5254	Non	RTE D IRI GNY	PBDXF4 - SNC IMMOTRANS 69 - Propriétaire
BRIGNAIS	Parc des Aigais	70	Non	BASSES VALLIERES	PBFHDN - COLFIC - Propriétaire
BRIGNAIS	Parc des Aigais	91	Non	BASSES VALLIERES	PBFHDN - COLFIC - Propriétaire
BRIGNAIS	Parc des Aigais	132	Non	BASSES VALLIERES	PBFHDN - COLFIC - Propriétaire
BRIGNAIS	Parc des Aigais	1788	Oui	22 CHE DES AIGAIS	MBZ479 - MME PILLON/NICOLE - Usufruitier (associé avec N) MCHSBV - M GROSSAT/REGIS - Nu-propiétaire (associé avec U) MDZMZF - MME GROSSAT/SEVERINE - Nu-propiétaire (associé avec U) MD2S3N - M GROSSAT/DAVID - Nu-propiétaire (associé avec U)
BRIGNAIS	Parc des Aigais	1825	Oui	20 CHE DES AIGAIS	MCD738 - M PILLON/FABRICE ADRIEN - Propriétaire MCD739 - MME GUERY/BEATRICE LILIANE VALERIE - Propriétaire
BRIGNAIS	Parc des Aigais	60	Non	LES AIGAIS	MBZ479 - MME PILLON/NICOLE - Propriétaire MB247N - M AVENAS/GEORGES ANTOINE - Propriétaire MB3PRG - MME AVENAS/MARIE-ANGE JOSEPHE - Propriétaire MCHSBV - M GROSSAT/REGIS - Propriétaire MDZMZF - MME GROSSAT/SEVERINE - Propriétaire MD2S3N - M GROSSAT/DAVID
BRIGNAIS	Parc des Aigais	189	Non	LES AIGAIS	MBZ479 - MME PILLON/NICOLE - Propriétaire MB247N - M AVENAS/GEORGES ANTOINE - Propriétaire MB3PRG - MME AVENAS/MARIE-ANGE JOSEPHE - Propriétaire MCHSBV - M GROSSAT/REGIS - Propriétaire MDZMZF - MME GROSSAT/SEVERINE - Propriétaire MD2S3N - M GROSSAT/DAVID
BRIGNAIS	Parc des Aigais	59	Non	18 CHE DES AIGAIS	PBFNTB - COMMUNAUTE COMMUNES VALLEE DU GARON - Propriétaire
BRIGNAIS	Parc des Aigais	108	Non	9003 CHE DES AIGAIS	PBFNTB - COMMUNAUTE COMMUNES VALLEE DU GARON - Propriétaire
BRIGNAIS	Parc des Aigais	1120	Non	1 RTE DE LYON	PBJPTT - PARC DES AIGAIS - Propriétaire
BRIGNAIS	Parc des Aigais	3710	Oui	18 CHE DES AIGAIS	PBD3NJ - SCI TRUFFE - Propriétaire
BRIGNAIS	Parc des Aigais	139	Non	14 CHE DES AIGAIS	PBDHTF - SCI LES AIGUAIS GM - Propriétaire
BRIGNAIS	Parc des Aigais	546	Non	12 CHE DES AIGAIS	PBHSWW - SCI DES AIGAIS 2 - Propriétaire
BRIGNAIS	Parc des Aigais	3936	Oui	CHE DES AIGAIS	PBD3NJ - SCI TRUFFE - Propriétaire
BRIGNAIS	Parc des Aigais	278	Non	16 CHE DES AIGAIS	PBDHTF - SCI LES AIGUAIS GM - Propriétaire
BRIGNAIS	Parc des Aigais	2954	Oui	9010 CHE DES AIGAIS	PBHSWW - SCI DES AIGAIS 2 - Propriétaire
BRIGNAIS	Parc des Aigais	1913	Non	LES AIGAIS	PBCSBV - DEPARTEMENT DU RHONE - Propriétaire
BRIGNAIS	Parc des Aigais	2985	Oui	13 CHE DES AIGAIS	PBJ4WN - POLYGONE - Propriétaire
BRIGNAIS	Parc des Aigais	5078	Oui	9006 CHE DES AIGAIS	PBJ4WN - POLYGONE - Propriétaire
BRIGNAIS	Parc des Aigais	2502	Non	LES AIGAIS	PBJ4WN - POLYGONE - Propriétaire
BRIGNAIS	Parc des Aigais	2627	Non	LES AIGAIS	PBJ4WN - POLYGONE - Propriétaire
BRIGNAIS	Parc des Aigais	298	Non	LES AIGAIS	PBJZSN - SCI ASIRON - Propriétaire
BRIGNAIS	Parc des Aigais	1121	Oui	9 RTE D IRI GNY	PBD9VH - LES COPROPRIETAIRES PARCELLE AZ 107 - Propriétaire
BRIGNAIS	Parc des Aigais	1276	Oui	9024 RTE D IRI GNY	PBJ4WN - POLYGONE - Propriétaire
BRIGNAIS	Parc des Aigais	4546	Oui	9024 RTE D IRI GNY	PBJ4WN - POLYGONE - Propriétaire
BRIGNAIS	Parc des Aigais	880	Oui	9 RTE D IRI GNY	MCFXH7 - MME COMMARMOND/LAURENCE - Propriétaire MCFXH6 - M ODOBEZ/HERALD MICHEL - Propriétaire
BRIGNAIS	Parc des Aigais	13470	Oui	RTE D IRI GNY	PBJ4WN - POLYGONE - Propriétaire
BRIGNAIS	Parc des Aigais	925	Oui	24 CHE DES AIGAIS	PBFK3W - TWIST'IM - Propriétaire
BRIGNAIS	Parc des Aigais	4	Non	LES AIGAIS	PBFHDN - COLFIC - Propriétaire
BRIGNAIS	Parc des Aigais	1680	Non	9024 RTE D IRI GNY	PBJ4WN - POLYGONE - Propriétaire

BRIGNAIS	Parc des Aigais	830	Oui	22 CHE DES AIGAIS	PBHP5 - LES COPROPRIETAIRES - Propriétaire MCCFSC - M SARTORIUS/MARC PAUL MARIE JOSEPH - Syndic de copropriété PBDS3X - REGIE RHODANIENNE - Gérant, mandataire, gestionnaire
BRIGNAIS	Parc des Aigais	4250	Non	LES AIGAIS	PBJ4WN - POLYGONE - Propriétaire
BRIGNAIS	Parc des Aigais	4679	Non	LES AIGAIS	PBJ4WN - POLYGONE - Propriétaire
BRIGNAIS	Parc des Aigais	4206	Non	LES AIGAIS	PBJ4WN - POLYGONE - Propriétaire
BRIGNAIS	Parc des Aigais	14	Non	LES AIGAIS	PBFHDN - COLFIC - Propriétaire
BRIGNAIS	Parc des Aigais	343	Non	9002 CHE DES AIGAIS	PBFHDN - COLFIC - Propriétaire
BRIGNAIS	Parc des Aigais	188	Non	LES AIGAIS	PBFHDN - COLFIC - Propriétaire
BRIGNAIS	Parc des Aigais	20	Non	LES AIGAIS	PBFHDN - COLFIC - Propriétaire
BRIGNAIS	Parc des Aigais	8417	Oui	9002 CHE DES AIGAIS	PBJ4WN - POLYGONE - Propriétaire
BRIGNAIS	Parc des Aigais	56	Non	LES AIGAIS	PBFHDN - COLFIC - Propriétaire
BRIGNAIS	Parc des Aigais	996	Non	LES AIGAIS	PBJ4WN - POLYGONE - Propriétaire
BRIGNAIS	Parc des Aigais	4507	Oui	21 CHE DES AIGAIS	PBJZSN - SCI ASIRON - Propriétaire
BRIGNAIS	Parc des Aigais	2670	Non	23 CHE DES AIGAIS	PBJZSN - SCI ASIRON - Propriétaire
BRIGNAIS	Parc des Aigais	173	Non	RTE D IRIGNY	PBDQBG - SCI LA BERGEROLE - Propriétaire
BRIGNAIS	Parc des Aigais	1589	Oui	LES AIGAIS	PBJ4WN - POLYGONE - Propriétaire
BRIGNAIS	Parc des Aigais	1042	Oui	15 RTE D IRIGNY	MCHR9S - M KLA/FAOUZI - Propriétaire MCHR9T - MME MESTIRI/LEILA - Propriétaire
BRIGNAIS	Parc des Aigais	1000	Oui	13 RTE D IRIGNY	MCD45M - M GURNAUD/HUBERT YVES GEORGES - Propriétaire
BRIGNAIS	Parc des Aigais	1250	Oui	19 RTE D IRIGNY	MDQ26D - M CLANCHE/ERIC BERNARD - Propriétaire MCJ6C7 - MME CORTAZZI/ANTONIETTA - Propriétaire
BRIGNAIS	Parc des Aigais	1000	Oui	17 RTE D IRIGNY	MCHWMM - M BOURRET/OLIVIER MAX - Propriétaire MCHWML - MME CANO/ANTONIA - Propriétaire
BRIGNAIS	Parc des Aigais	184	Non	25 CHE DES AIGAIS	MCNGMX - M CHAUVIN/THOMAS JACQUES MARIE SIMON - Propriétaire
BRIGNAIS	Parc des Aigais	11236	Oui	25 RTE D IRIGNY	PBDQBG - SCI LA BERGEROLE - Propriétaire
BRIGNAIS	Parc des Aigais	1032	Oui	11 RTE D IRIGNY	MDJDRD - M BORDREUIL/VINCENT CHARLES - Propriétaire MDJDRC - MME BELKACEM/KARIMA - Propriétaire
BRIGNAIS	Parc des Aigais	3156	Non	25 CHE DES AIGAIS	MCNGMX - M CHAUVIN/THOMAS JACQUES MARIE SIMON - Propriétaire
BRIGNAIS	Parc des Aigais	1819	Non	1 RTE DE LYON	PBJPTT - PARC DES AIGAIS - Propriétaire
BRIGNAIS	Parc des Aigais	137	Non	LES AIGAIS	MCD738 - M PILLON/FABRICE ADRIEN - Propriétaire MCD739 - MME GUERY/BEATRICE LILIANE VALERIE - Propriétaire
BRIGNAIS	Parc des Aigais	8393	Oui	1 RTE DE LYON	PBJPTT - PARC DES AIGAIS - Propriétaire
BRIGNAIS	Parc des Aigais	431	Oui	24 CHE DES AIGAIS	MCKJ99 - MME VERDIER/ODETTE MICHELINE - Usufuitier (associé avec N) MB2JHB - M ROCHETTE/FREDERIC RENE RAYMOND - Nu-propiétaire (associé avec U) MDH7R9 - M ROCHETTE/DIDIER MICHEL - Nu-propiétaire (associé avec U) MDJQHV - MME ROCHETTE/SYLVE MARIE-ELIA
BRIGNAIS	Parc des Aigais	6796	Oui	14 CHE DES AIGAIS	PBDHTF - SCI LES AIGUAIS GM - Propriétaire
BRIGNAIS	Parc des Aigais	469	Non	RTE DE LYON	PBCSBV - DEPARTEMENT DU RHONE - Propriétaire
BRIGNAIS	Parc des Aigais	814	Non	LES AIGAIS	PBJZSN - SCI ASIRON - Propriétaire
BRIGNAIS	Parc des Aigais	149	Non	LES PEROUSES	PBFHFD - HT IMMO - Propriétaire
BRIGNAIS	Parc des Aigais	190	Non	LES PEROUSES	PBFHFD - HT IMMO - Propriétaire
BRIGNAIS	Parc des Aigais	66	Non	6 CHE DU BOIS DES COTES	PBFHFD - HT IMMO - Propriétaire
BRIGNAIS	Parc des Aigais	10899	Oui	6 CHE DU BOIS DES COTES	PBHP3M - LES COURT CHAMPS - Propriétaire
BRIGNAIS	Parc des Aigais	9151	Oui	4 CHE DU BOIS DES COTES	PBJ368 - CHEMIN DU BOIS DES COTES - Propriétaire
BRIGNAIS	Parc des Aigais	278	Non	4 CHE DU BOIS DES COTES	PBHP3M - LES COURT CHAMPS - Propriétaire
BRIGNAIS	Parc des Aigais	244	Non	CHE DE CHIRADIE	PBD3VB - IMMOBILIERE TAGAND - Propriétaire
BRIGNAIS	Parc des Aigais	80	Non	25 CHE DE CHIRADIE	MBW4SQ - MME DARGAUD/JEANINE MARIE - Usufuitier (associé avec N) MSRJS - MME GAILLARD/FABIENNE - Nu-propiétaire (associé avec U) MB5RLX - M GAILLARD/ALBERT - Propriétaire
BRIGNAIS	Parc des Aigais	7617	Oui	48 RTE D IRIGNY	PBGQ79 - CORBASOL - Propriétaire
BRIGNAIS	Parc des Aigais	4690	Oui	50 RTE D IRIGNY	PBDGWC - SCI DE FONT NOIRE - Propriétaire
BRIGNAIS	Parc des Aigais	3299	Oui	9006 CHE DE CHIRADIE	PBDPT6 - SCI LES CERISIERS - Propriétaire
BRIGNAIS	Parc des Aigais	123	Non	27 CHE DE CHIRADIE	PBDPT6 - SCI LES CERISIERS - Propriétaire PBDQCQ - SCI LES VIRIDARUIS - Propriétaire
BRIGNAIS	Parc des Aigais	201	Non	CHE DE CHIRADIE	PBDGWC - SCI DE FONT NOIRE - Propriétaire
BRIGNAIS	Parc des Aigais	2027	Oui	CHE DE CHIRADIE	MCQXMW - MME CROZIER/LAURE - Propriétaire MDRBGN - M CROZIER/SEBASTIEN MICHEL - Propriétaire
BRIGNAIS	Parc des Aigais	279	Non	23 CHE DE CHIRADIE	PBH282 - LES COPROPRIETAIRES DU 21 CHEMIN DE CHIRADIE - Propriétaire
BRIGNAIS	Parc des Aigais	4579	Oui	9005 CHE DU BOIS DES COTES	PBDJWS - SOGAMUR - Propriétaire
BRIGNAIS	Parc des Aigais	115	Non	27 CHE DE CHIRADIE	PBDQCQ - SCI LES VIRIDARUIS - Propriétaire
BRIGNAIS	Parc des Aigais	1357	Oui	9005 CHE DE CHIRADIE	MCHM23 - M FERREOL/ERIC - Propriétaire MCHM24 - MME CHAFFAL/MARIE CLAUDE JULIETTE - Propriétaire
BRIGNAIS	Parc des Aigais	2358	Non	CHIRADIE	PBD3VB - IMMOBILIERE TAGAND - Propriétaire
BRIGNAIS	Parc des Aigais	395	Non	CHIRADIE	PBD3VB - IMMOBILIERE TAGAND - Propriétaire
BRIGNAIS	Parc des Aigais	360	Non	FONT NOIRE	PBDGWC - SCI DE FONT NOIRE - Propriétaire
BRIGNAIS	Parc des Aigais	335	Non	FONT NOIRE	PBGQ79 - CORBASOL - Propriétaire
BRIGNAIS	Parc des Aigais	516	Non	CHIRADIE	PBD3VB - IMMOBILIERE TAGAND - Propriétaire
BRIGNAIS	Parc des Aigais	209	Non	VERS LA GARE	PBKFGH - SCI BRIGNAIS CHIRADIE - Propriétaire
BRIGNAIS	Parc des Aigais	407	Oui	2 CHE DE LA FONDERIE	PBDX83 - H2 EAU - Propriétaire
BRIGNAIS	Parc des Aigais	746	Non	CHE DE LA FONDERIE	PBDX83 - H2 EAU - Propriétaire
BRIGNAIS	Parc des Aigais	209	Non	VERS LA GARE	PBKFGH - SCI BRIGNAIS CHIRADIE - Propriétaire
BRIGNAIS	Parc des Aigais	209	Non	VERS LA GARE	PBKFGH - SCI BRIGNAIS CHIRADIE - Propriétaire
BRIGNAIS	Parc des Aigais	209	Non	VERS LA GARE	PBKFGH - SCI BRIGNAIS CHIRADIE - Propriétaire
BRIGNAIS	Parc des Aigais	3524	Non	VERS LA GARE	PBKFGH - SCI BRIGNAIS CHIRADIE - Propriétaire
BRIGNAIS	Parc des Aigais	1	Non	6 CHE DE LA FONDERIE	PBKFGH - SCI BRIGNAIS CHIRADIE - Propriétaire
BRIGNAIS	Parc des Aigais	1390	Oui	VERS LA GARE	PBKFGH - SCI BRIGNAIS CHIRADIE - Propriétaire
BRIGNAIS	Parc des Aigais	647	Non	VERS LA GARE	PBKFGH - SCI BRIGNAIS CHIRADIE - Propriétaire
BRIGNAIS	Parc des Aigais	5857	Oui	52 RTE D IRIGNY	PBHJ98 - SCI DU LYCAON - Propriétaire
BRIGNAIS	Parc des Aigais	3017	Oui	54 RTE D IRIGNY	PBD3VB - IMMOBILIERE TAGAND - Propriétaire
BRIGNAIS	Parc des Aigais	158	Non	CHIRADIE	PBC46X - COMMUNE DE BRIGNAIS - Propriétaire
BRIGNAIS	Parc des Aigais	578	Non	8 CHE DE CHIRADIE	PBKFGH - SCI BRIGNAIS CHIRADIE - Propriétaire
BRIGNAIS	Parc des Aigais	2108	Oui	4 CHE DE LA FONDERIE	PBKBSQ - DE LA SY SC - Propriétaire
BRIGNAIS	Parc des Aigais	2000	Oui	9 CHE DE LA FONDERIE	MCPSN8 - M JACQUEMOND/OLIVIER ROLAND - Propriétaire MCPSN7 - MME COURTOIS/MAGALI PASCALINE MARIE CLAUDE - Propriétaire
BRIGNAIS	Parc des Aigais	2601	Oui	3 CHE DE LA FONDERIE	MBW499 - M QUEREZ/MAURICE PIERRE - Propriétaire MB47BK - MME FONTANA/MARIE REINE - Propriétaire

BRIGNAIS	Parc des Aigais	672	Oui	14 RTE D IRIGNY	MB5RTS - MME PERRAUD/PAULETTE FRANCINE - Propriétaire
BRIGNAIS	Parc des Aigais	306	Non	CHIRADIE	PBDZKF - ECOCHARD - Propriétaire
BRIGNAIS	Parc des Aigais	2716	Oui	5 CHE DU BOIS DES COTES	PBDZKF - ECOCHARD - Propriétaire
BRIGNAIS	Parc des Aigais	3341	Oui	9016 CHE DE CHIRADIE	PBDZPP - LES ACACIAS - Propriétaire
BRIGNAIS	Parc des Aigais	719	Oui	9002 CHE DU BOIS DES COTES	P9971D - GRTGAZ - Propriétaire
BRIGNAIS	Parc des Aigais	1765	Non	CHIRADIE	PBDD4P - CHIRADIE - Propriétaire
BRIGNAIS	Parc des Aigais	6980	Oui	39 CHE DE CHIRADIE	PBDGV3 - CHIRADIE - Propriétaire
BRIGNAIS	Parc des Aigais	2238	Non	CHIRADIE	PBDGV3 - CHIRADIE - Propriétaire
BRIGNAIS	Parc des Aigais	1600	Non	CHIRADIE	PBDD4P - CHIRADIE - Propriétaire
BRIGNAIS	Parc des Aigais	308	Non	CHIRADIE	MB664F - MME LAGOUTTE/YOLANDE LOUISE HENRIETTE - Propriétaire
BRIGNAIS	Parc des Aigais	1844	Oui	9017 CHE DE CHIRADIE	MB664F - MME LAGOUTTE/YOLANDE LOUISE HENRIETTE - Usufuitier (associé avec N) MCCD94 - M DORMONT/MARC MICHEL GILLES - Nu-propiétaire (associé avec U) MCCN92 - M DORMONT/LUC PAUL MICHEL - Nu-propiétaire (associé avec U)
BRIGNAIS	Parc des Aigais	1172	Non	CHIRADIE	MB664F - MME LAGOUTTE/YOLANDE LOUISE HENRIETTE - Propriétaire
BRIGNAIS	Parc des Aigais	787	Non	CHIRADIE	MB664F - MME LAGOUTTE/YOLANDE LOUISE HENRIETTE - Propriétaire
BRIGNAIS	Parc des Aigais	1737	Non	27 CHE DE CHIRADIE	PBDQCC - SCI LES VIRIDARUIS - Propriétaire
BRIGNAIS	Parc des Aigais	2872	Oui	9001 CHE DE CHIRADIE	PBDQCC - SCI LES VIRIDARUIS - Propriétaire
BRIGNAIS	Parc des Aigais	1304	Oui	35 CHE DE CHIRADIE	PBJ5X7 - JCP 2 - Propriétaire
BRIGNAIS	Parc des Aigais	2544	Oui	9019 CHE DE CHIRADIE	PBDGWC - SCI DE FONT NOIRE - Propriétaire
BRIGNAIS	Parc des Aigais	2563	Oui	21 CHE DE CHIRADIE	PBH282 - LES COPROPRIETAIRES DU 21 CHEMIN DE CHIRADIE - Propriétaire
BRIGNAIS	Parc des Aigais	2257	Oui	19 CHE DE CHIRADIE	PBD2MT - JAD - Propriétaire
BRIGNAIS	Parc des Aigais	1601	Oui	25 CHE DE CHIRADIE	MBW4SQ - MME DARGAUD/JEANINE MARIE - Usufuitier (associé avec N) MBSRJS - MME GAILLARD/FABIENNE - Nu-propiétaire (associé avec U) MB5RLX - M GAILLARD/ALBERT - Propriétaire
BRIGNAIS	Parc des Aigais	3870	Non	CHIRADIE	PBD3VB - IMMOBILIERE TAGAND - Propriétaire
BRIGNAIS	Parc des Aigais	5638	Oui	9001 CHE DE CHIRADIE	PBD3VB - IMMOBILIERE TAGAND - Propriétaire
BRIGNAIS	Parc des Aigais	1526	Oui	18 RTE D IRIGNY	PBDKMP - SOCIETE DES ETABLISSEMENTS LAVELLE - Propriétaire
BRIGNAIS	Parc des Aigais	2153	Oui	17 CHE DE CHIRADIE	PBHRC9 - SCI BVE SUD - Propriétaire
BRIGNAIS	Parc des Aigais	1439	Oui	15 CHE DE CHIRADIE	MB4FWR - M NOEL/GILLES ERNEST JEAN - Propriétaire MB233K - MME LAURENT/CHRISTIANE MARIE THERESE - Propriétaire
BRIGNAIS	Parc des Aigais	1773	Oui	9022 RTE D IRIGNY	PBGQ79 - CORBASOL - Propriétaire
BRIGNAIS	Parc des Aigais	500	Non	RTE D IRIGNY	PBGQ79 - CORBASOL - Propriétaire
BRIGNAIS	Parc des Aigais	461	Non	18 RTE D IRIGNY	PBDKMP - SOCIETE DES ETABLISSEMENTS LAVELLE - Propriétaire
BRIGNAIS	Parc des Aigais	1890	Oui	24 RTE D IRIGNY	PBGWDX - LES COPROPRIETAIRES - Propriétaire
BRIGNAIS	Parc des Aigais	4473	Oui	12 RTE D IRIGNY	PBJZ7B - SCI LES SORBIERS - Propriétaire
BRIGNAIS	Parc des Aigais	100	Non	12 RTE D IRIGNY	PBFNTB - COMMUNAUTE COMMUNES VALLEE DU GARON - Propriétaire
BRIGNAIS	Parc des Aigais	209	Non	CHIRADIE	PBJZ7B - SCI LES SORBIERS - Propriétaire
BRIGNAIS	Parc des Aigais	118	Non	CHIRADIE	PBFNTB - COMMUNAUTE COMMUNES VALLEE DU GARON - Propriétaire
BRIGNAIS	Parc des Aigais	2910	Non	6 AVENUE DE LA GARE	PBFNTB - COMMUNAUTE COMMUNES VALLEE DU GARON - Propriétaire
BRIGNAIS	Parc des Aigais	542	Non	RTE D IRIGNY	MCKJ99 - MME VERDIER/ODETTE MICHELINE - Usufuitier (associé avec N) MB2JHB - M ROCHETTE/FREDERIC RENE RAYMOND - Nu-propiétaire (associé avec U) MDH7R9 - M ROCHETTE/DIDIER MICHEL - Nu-propiétaire (associé avec U) MDJQHV - MME ROCHETTE/SYLVIE MARIE-ELIA
BRIGNAIS	Parc des Aigais	31	Non	RTE D IRIGNY	P9999Z - SOCIETE NATIONALE SNCF - Propriétaire P9MBFT - SOCIETE NATIONALE SNCF - Gérant, mandataire, gestionnaire
BRIGNAIS	Parc des Aigais	9553	Non	LES PEROUSES	P9999Z - SOCIETE NATIONALE SNCF - Propriétaire P9MBFT - SOCIETE NATIONALE SNCF - Gérant, mandataire, gestionnaire
BRIGNAIS	Parc des Aigais	152	Oui	LES PEROUSES	PBHFXD - HT IMMO - Propriétaire
BRIGNAIS	Parc des Aigais	120	Non	CHE DU BOIS DES COTES	PBDD96 - SOLYM SC PARTICULIERE - Propriétaire
BRIGNAIS	Parc des Aigais	95	Non	LA ROCHE	PBDD96 - SOLYM SC PARTICULIERE - Propriétaire
BRIGNAIS	Parc des Aigais	32	Non	LA ROCHE	PBDD96 - SOLYM SC PARTICULIERE - Propriétaire
BRIGNAIS	Parc des Aigais	154	Non	LA ROCHE	PBH42B - COLLIN EDMOND SA - Propriétaire
BRIGNAIS	Parc des Aigais	15	Non	LA ROCHE	PBDD96 - SOLYM SC PARTICULIERE - Propriétaire
BRIGNAIS	Parc des Aigais	3065	Oui	9003 CHE DU BOIS DES COTES	PBH42B - COLLIN EDMOND SA - Propriétaire
BRIGNAIS	Parc des Aigais	976	Non	LA ROCHE	PBH42B - COLLIN EDMOND SA - Propriétaire
BRIGNAIS	Parc des Aigais	1570	Oui	9003 CHE DU BOIS DES COTES	PBH42B - COLLIN EDMOND SA - Propriétaire
BRIGNAIS	Parc des Aigais	266	Non	LES PEROUSES	P9999Z - SOCIETE NATIONALE SNCF - Propriétaire P9MBFT - SOCIETE NATIONALE SNCF - Gérant, mandataire, gestionnaire
BRIGNAIS	Parc des Aigais	2308	Non	LA ROCHE	PBHFXD - HT IMMO - Propriétaire
BRIGNAIS	Parc des Aigais	209	Non	LA ROCHE	P9999Z - SOCIETE NATIONALE SNCF - Propriétaire P9MBFT - SOCIETE NATIONALE SNCF - Gérant, mandataire, gestionnaire
BRIGNAIS	Parc des Aigais	3004	Non	LA ROCHE	PBHFXD - HT IMMO - Propriétaire
BRIGNAIS	Parc des Aigais	6881	Oui	8 CHE DE LA FONDERIE	PBJ4WN - POLYGONE - Propriétaire
BRIGNAIS	Parc des Aigais	694	Non	CHIRADIE	PBJ4WN - POLYGONE - Propriétaire
BRIGNAIS	Parc des Aigais	5501	Non	FONT NOIRE	PBD3VB - IMMOBILIERE TAGAND - Propriétaire
BRIGNAIS	Parc des Aigais	1125	Non	FONT NOIRE	PBD3VB - IMMOBILIERE TAGAND - Propriétaire
BRIGNAIS	Parc des Aigais	26079	Oui	CHIRADIE	PBJ4WN - POLYGONE - Propriétaire
BRIGNAIS	Parc des Aigais	440	Oui	9001 CHE DE CHIRADIE	MB46LW - M CHARLES/JOSEPH MARIE ROGER - Usufuitier (associé avec N) MDPNKJ - MME CHARLES/PASCALE ANNE BEATRICE - Nu-propiétaire (associé avec U)
BRIGNAIS	Parc des Aigais	1111	Non	CHIRADIE	PBC46X - COMMUNE DE BRIGNAIS - Propriétaire
BRIGNAIS	Parc des Aigais	565	Non	CHIRADIE	PBJ4WN - POLYGONE - Propriétaire
BRIGNAIS	Parc des Aigais	410	Non	VERS LA GARE	PBJ4WN - POLYGONE - Propriétaire
BRIGNAIS	Parc des Aigais	103	Non	VERS LA GARE	PBJ4WN - POLYGONE - Propriétaire
BRIGNAIS	Parc des Aigais	1752	Oui	9013 CHE DE CHIRADIE	MCC9HW - M DEDINGER/ANTOINE - Propriétaire MCC9HX - MME DETTINGER/MARTINE - Propriétaire
BRIGNAIS	Parc des Aigais	883	Oui	6 CHE DE CHIRADIE	MCKPW6 - M GUISADO-GUISADO/DIDIER - Propriétaire MCKPW7 - MME MALEK/RADOUDJA - Propriétaire
BRIGNAIS	Parc des Aigais	710	Oui	7 CHE DE CHIRADIE	PBFH7R - SCI ESN - Propriétaire
BRIGNAIS	Parc des Aigais	600	Oui	7 CHE DE CHIRADIE	PBH28P - PHISAMAX - Propriétaire
BRIGNAIS	Parc des Aigais	5671	Oui	8 CHE DE CHIRADIE	PBJ4WN - POLYGONE - Propriétaire
BRIGNAIS	Parc des Aigais	329	Oui	8 CHE DE LA FONDERIE	PBJ4WN - POLYGONE - Propriétaire
BRIGNAIS	Parc des Aigais	419	Oui	9014 CHE DE CHIRADIE	MC4P88 - M PINCHON/ROMAIN MARIUS - Propriétaire MC4P87 - MME NOIRY/CATHERINE - Propriétaire
BRIGNAIS	Parc des Aigais	498	Oui	9014 CHE DE CHIRADIE	PBGMWN - M-L-H JACQUEMOND - Propriétaire
BRIGNAIS	Parc des Aigais	1397	Oui	9 CHE DE CHIRADIE	MCQXMW - MME CROZIER/LAURE - Propriétaire MC7XJK - M AUBRET/SEBASTIEN JEROME - Propriétaire
BRIGNAIS	Parc des Aigais	953	Oui	9014 CHE DE CHIRADIE	MDCHHM - M MARTINEZ/CLEMENT - Propriétaire MDCHHL - M MARTINEZ/JEREMY - Propriétaire

BRIGNAIS	Parc des Aigals	1916	Non	20 RTE D IRIGNY	PBD3VB - IMMOBILIERE TAGAND - Propriétaire
BRIGNAIS	Parc des Aigals	111	Non	20 RTE D IRIGNY	PBH8RC - SVENSKASAGAX 1 - Propriétaire
BRIGNAIS	Parc des Aigals	431	Oui	CHIRADIE	PBKFGH - SCI BRIGNAIS CHIRADIE - Propriétaire
BRIGNAIS	Parc des Aigals	782	Non	CHIRADIE	PBKFGH - SCI BRIGNAIS CHIRADIE - Propriétaire
BRIGNAIS	Parc des Aigals	1070	Non	20 RTE D IRIGNY	PBH8RC - SVENSKASAGAX 1 - Propriétaire
BRIGNAIS	Parc des Aigals	1952	Non	20 RTE D IRIGNY	PBD3VB - IMMOBILIERE TAGAND - Propriétaire
BRIGNAIS	Parc des Aigals	1989	Oui	CHIRADIE	PBH8RC - SVENSKASAGAX 1 - Propriétaire
BRIGNAIS	Parc des Aigals	2286	Non	CHIRADIE	PBD3VB - IMMOBILIERE TAGAND - Propriétaire
BRIGNAIS	Parc des Aigals	353	Oui	16 RTE D IRIGNY	MB8CQO - MME PERRAUD/MARTINE - Propriétaire
BRIGNAIS	Parc des Aigals	1	Non	16 RTE D IRIGNY	MB8CQO - MME PERRAUD/MARTINE - Propriétaire
BRIGNAIS	Parc des Aigals	974	Non	CHIRADIE	PBD3VB - IMMOBILIERE TAGAND - Propriétaire
BRIGNAIS	Parc des Aigals	56	Non	CHIRADIE	PBH8RC - SVENSKASAGAX 1 - Propriétaire
VOURLES	Parc des 7 chemins	1185	Oui	5166 RUE DU GEN BROSSET	PBHNW3 - SMT - Propriétaire
VOURLES	Parc des 7 chemins	1116	Oui	5 RUE DU GEN BROSSET	PBGJ65 - PLEIN SUD VOURLES - Propriétaire
VOURLES	Parc des 7 chemins	14	Non	5 RUE DU GEN BROSSET	MB63V5 - M OELSCHLAGER/PIERRE MAURICE CHARLES - Propriétaire PBGJ65 - PLEIN SUD VOURLES - Propriétaire
VOURLES	Parc des 7 chemins	3926	Oui	5 RUE DU GEN BROSSET	MB63V5 - M OELSCHLAGER/PIERRE MAURICE CHARLES - Propriétaire
VOURLES	Parc des 7 chemins	946	Non	LES RONZIERES	PBHNW3 - SMT - Propriétaire
VOURLES	Parc des 7 chemins	16574	Oui	7 RUE DU GEN BROSSET	PBDH3B - SCI MAJ - Propriétaire
VOURLES	Parc des 7 chemins	8495	Non	LES RONZIERES	PBDH43 - MJA - Propriétaire
VOURLES	Parc des 7 chemins	2196	Oui	7 RUE DU GEN BROSSET	MB3W5T - M TAFANI/MARIE-JOSEPH ALBERT - Propriétaire MB5FKZ - MME MELE/ANTONIA - Propriétaire
VOURLES	Parc des 7 chemins	422	Non	LES RONZIERES	PBDH3B - SCI MAJ - Propriétaire MBZVVD - MME DAYET/THERESE CELINE HELENE AGNES - Propriétaire
VOURLES	Parc des 7 chemins	739	Oui	7 RUE DU GEN BROSSET	MB3W5T - M TAFANI/MARIE-JOSEPH ALBERT - Propriétaire MB5FKZ - MME MELE/ANTONIA - Propriétaire
VOURLES	Parc des 7 chemins	498	Oui	LES RONZIERES	MB3W5T - M TAFANI/MARIE-JOSEPH ALBERT - Propriétaire MB5FKZ - MME MELE/ANTONIA - Propriétaire
VOURLES	Parc des 7 chemins	537	Oui	5205 RUE DU GEN BROSSET	MB3W5T - M TAFANI/MARIE-JOSEPH ALBERT - Propriétaire MB5FKZ - MME MELE/ANTONIA - Propriétaire
VOURLES	Parc des 7 chemins	5023	Oui	RUE DU GEN BROSSET	P9982K - ENI FRANCE SARL - Propriétaire
VOURLES	Parc des 7 chemins	4592	Oui	LES RONZIERES	MBQ677 - M CORNU/EMMANUEL FELIX - Propriétaire MBH4PK - M CORNU/NICOLAS JEAN - Propriétaire MB3GCN - M CORNU/MICHEL ANTOINE MARIE - Propriétaire
VOURLES	Parc des 7 chemins	6665	Non	LES RONZIERES	PBDGLV - S C I DES SEPT-CHEMINS - Propriétaire
VOURLES	Parc des 7 chemins	856	Non	LES RONZIERES	PBC5C9 - COMMUNE DE VOURLES - Propriétaire
VOURLES	Parc des 7 chemins	497	Non	LES RONZIERES	P9980F - L IMMOBILIERE LEROY MERLIN FRANCE - Propriétaire
VOURLES	Parc des 7 chemins	23984	Non	LES RONZIERES	P9980F - L IMMOBILIERE LEROY MERLIN FRANCE - Propriétaire
VOURLES	Parc des 7 chemins	1520	Non	LES RONZIERES	P9980F - L IMMOBILIERE LEROY MERLIN FRANCE - Propriétaire
VOURLES	Parc des 7 chemins	2131	Non	LES RONZIERES	PBC5C9 - COMMUNE DE VOURLES - Propriétaire
VOURLES	Parc des 7 chemins	431	Non	17 RUE DU GEN BROSSET	PBCSBV - DEPARTEMENT DU RHONE - Propriétaire
VOURLES	Parc des 7 chemins	20342	Oui	LES RONZIERES	P9980F - L IMMOBILIERE LEROY MERLIN FRANCE - Propriétaire
VOURLES	Parc des 7 chemins	29	Non	LES RONZIERES	PBCSBV - DEPARTEMENT DU RHONE - Propriétaire
VOURLES	Parc des 7 chemins	1464	Oui	6 RUE DU GEN BROSSET	MBW2DP - M RIGOT/JOEL LOUIS MAURICE - Propriétaire
VOURLES	Parc des 7 chemins	664	Oui	5160 RUE DU GEN BROSSET	PBJXQS - SCI RDV - Propriétaire
VOURLES	Parc des 7 chemins	425	Non	30 CHE DE LA PLAINE	P9980F - L IMMOBILIERE LEROY MERLIN FRANCE - Propriétaire
VOURLES	Parc des 7 chemins	1684	Oui	CHE DE LA PLAINE	P9980F - L IMMOBILIERE LEROY MERLIN FRANCE - Propriétaire
VOURLES	Parc des 7 chemins	3100	Non	LES SEPT CHEMINS	PBJ962 - SCI PEGASUS 7 CHEMINS VOURLES - Propriétaire
VOURLES	Parc des 7 chemins	280	Oui	RUE DU GEN BROSSET	MB5ZNM - M RIVAT/GILBERT - Propriétaire
VOURLES	Parc des 7 chemins	750	Non	17 RUE DU GEN BROSSET	PBCSBV - DEPARTEMENT DU RHONE - Propriétaire
VOURLES	Parc des 7 chemins	33	Oui	5208 RUE DU GEN BROSSET	PBDNRJ - LES COPROPRIETAIRES - Propriétaire
VOURLES	Parc des 7 chemins	140	Oui	25 RUE DU GEN BROSSET	MB5ZNM - M RIVAT/GILBERT - Propriétaire
VOURLES	Parc des 7 chemins	210	Non	25 RUE DU GEN BROSSET	MB5ZNM - M RIVAT/GILBERT - Propriétaire
VOURLES	Parc des 7 chemins	1587	Oui	25 RUE DU GEN BROSSET	MBXB42 - MME OGIER/RENEE AMELIE - Propriétaire
VOURLES	Parc des 7 chemins	1216	Oui	25 RUE DU GEN BROSSET	MB5ZNM - M RIVAT/GILBERT - Propriétaire
VOURLES	Parc des 7 chemins	1233	Oui	5207 RUE DU GEN BROSSET	PBGT46 - LES COPROPRIETAIRES - Propriétaire
VOURLES	Parc des 7 chemins	284	Oui	5000 RUE DU GEN BROSSET	PBFN6Q - KER KAYA - Propriétaire
VOURLES	Parc des 7 chemins	148	Oui	5207 RUE DU GEN BROSSET	MBV874 - MME VILLERON/CELINE CHRISTINE MARCELLE - Propriétaire MDKQZ3 - M CLAIN/SEBASTIEN - Propriétaire
VOURLES	Parc des 7 chemins	277	Non	17 RUE DU GEN BROSSET	PBC5C9 - COMMUNE DE VOURLES - Propriétaire
VOURLES	Parc des 7 chemins	166	Non	LES SEPT CHEMINS	PBC5C9 - COMMUNE DE VOURLES - Propriétaire
VOURLES	Parc des 7 chemins	409	Non	19 RUE DU GEN BROSSET	PBCSBV - DEPARTEMENT DU RHONE - Propriétaire
VOURLES	Parc des 7 chemins	175	Non	LES SEPT CHEMINS	PBC5C9 - COMMUNE DE VOURLES - Propriétaire
VOURLES	Parc des 7 chemins	6	Non	LES SEPT CHEMINS	PBCSBV - DEPARTEMENT DU RHONE - Propriétaire
VOURLES	Parc des 7 chemins	243	Non	LES SEPT CHEMINS	PBCSBV - DEPARTEMENT DU RHONE - Propriétaire
VOURLES	Parc des 7 chemins	310	Non	17 RUE DU GEN BROSSET	PBC5C9 - COMMUNE DE VOURLES - Propriétaire
VOURLES	Parc des 7 chemins	2109	Non	LES SEPT CHEMINS	P9980F - L IMMOBILIERE LEROY MERLIN FRANCE - Propriétaire
VOURLES	Parc des 7 chemins	25	Non	LES SEPT CHEMINS	PBC5C9 - COMMUNE DE VOURLES - Propriétaire
VOURLES	Parc des 7 chemins	456	Oui	5207 RUE DU GEN BROSSET	MBW2DP - M RIGOT/JOEL LOUIS MAURICE - Propriétaire
VOURLES	Parc des 7 chemins	187	Oui	5207 RUE DU GEN BROSSET	PBKLK7 - LES COPROPRIETAIRES - Propriétaire
VOURLES	Parc des 7 chemins	168	Oui	5157 RUE DU GEN BROSSET	PBHT2N - DIAPASON IMMOBILIER - Propriétaire
VOURLES	Parc des 7 chemins	306	Non	5157 RUE DU GEN BROSSET	PBHT2N - DIAPASON IMMOBILIER - Propriétaire
VOURLES	Parc des 7 chemins	185	Non	5157 RUE DU GEN BROSSET	PBJMF2 - LE SIROCCO - Propriétaire
VOURLES	Parc des 7 chemins	521	Oui	5157 RUE DU GEN BROSSET	PBH5DV - LES COPROPRIETAIRES - Propriétaire
VOURLES	Parc des 7 chemins	5	Non	5157 RUE DU GEN BROSSET	PBHT2N - DIAPASON IMMOBILIER - Propriétaire
VOURLES	Parc des 7 chemins	18	Non	5157 RUE DU GEN BROSSET	PBHT2N - DIAPASON IMMOBILIER - Propriétaire
VOURLES	Parc des 7 chemins	36	Non	5157 RUE DU GEN BROSSET	PBHT2N - DIAPASON IMMOBILIER - Propriétaire
VOURLES	Parc des 7 chemins	2411	Oui	19 RUE DU GEN BROSSET	PBJ962 - SCI PEGASUS 7 CHEMINS VOURLES - Propriétaire
VOURLES	Parc des 7 chemins	280	Non	19 RUE DU GEN BROSSET	PBCSBV - DEPARTEMENT DU RHONE - Propriétaire
VOURLES	Parc des 7 chemins	57	Non	17 RUE DU GEN BROSSET	PBCSBV - DEPARTEMENT DU RHONE - Propriétaire
VOURLES	Parc des 7 chemins	19	Non	17 RUE DU GEN BROSSET	PBJ962 - SCI PEGASUS 7 CHEMINS VOURLES - Propriétaire
VOURLES	Parc des 7 chemins	288	Non	17 RUE DU GEN BROSSET	PBJ962 - SCI PEGASUS 7 CHEMINS VOURLES - Propriétaire

VOURLES	Parc des 7 chemins	56	Non	17 RUE DU GEN BROSSET	PBCSBV - DEPARTEMENT DU RHONE - Propriétaire
VOURLES	Parc des 7 chemins	1907	Oui	13 RUE DU GEN BROSSET	P9980F - L IMMOBILIERE LEROY MERLIN FRANCE - Propriétaire
VOURLES	Parc des 7 chemins	273	Non	15 RUE DU GEN BROSSET	PBCSBV - DEPARTEMENT DU RHONE - Propriétaire
VOURLES	Parc des 7 chemins	87	Non	15 RUE DU GEN BROSSET	P9980F - L IMMOBILIERE LEROY MERLIN FRANCE - Propriétaire
VOURLES	Parc des 7 chemins	79	Non	LES SEPT CHEMINS	P9980F - L IMMOBILIERE LEROY MERLIN FRANCE - Propriétaire
VOURLES	Parc des 7 chemins	10	Non	LES SEPT CHEMINS	PBCSBV - DEPARTEMENT DU RHONE - Propriétaire
VOURLES	Parc des 7 chemins	38	Non	LES SEPT CHEMINS	PBCSBV - DEPARTEMENT DU RHONE - Propriétaire
VOURLES	Parc des 7 chemins	23	Non	LES SEPT CHEMINS	PBCSBV - DEPARTEMENT DU RHONE - Propriétaire
VOURLES	Parc des 7 chemins	1346	Non	LES SEPT CHEMINS	P9980F - L IMMOBILIERE LEROY MERLIN FRANCE - Propriétaire
VOURLES	Parc des 7 chemins	773	Non	17 RUE DU GEN BROSSET	PBCSBV - DEPARTEMENT DU RHONE - Propriétaire
VOURLES	Parc des 7 chemins	100	Non	17 RUE DU GEN BROSSET	PBCSBV - DEPARTEMENT DU RHONE - Propriétaire
VOURLES	Parc des 7 chemins	39	Non	LES SEPT CHEMINS	P9980F - L IMMOBILIERE LEROY MERLIN FRANCE - Propriétaire
VOURLES	Parc des 7 chemins	2895	Non	LES SEPT CHEMINS	P9980F - L IMMOBILIERE LEROY MERLIN FRANCE - Propriétaire
VOURLES	Parc des 7 chemins	577	Non	21 RUE DU GEN BROSSET	PBJ96Z - SCI PEGASUS 7 CHEMINS VOURLES - Propriétaire
VOURLES	Parc des 7 chemins	757	Oui	21 RUE DU GEN BROSSET	MCN5NN - M GARRAS/ABDELKADER - Propriétaire MD3T9H - MME Z'AITOU/ABDEL RAMAN - Propriétaire
VOURLES	Parc des 7 chemins	606	Oui	21 RUE DU GEN BROSSET	MCN5NP - M GARRAS/ABDEL RAMAN - Propriétaire
VOURLES	Parc des 7 chemins	898	Oui	21 RUE DU GEN BROSSET	MBVC75 - MME TESTON/CATHERINE MADELEINE - Propriétaire MBW4QC - M TESTON/CHRISTIAN PAUL - Propriétaire
VOURLES	Parc des 7 chemins	234	Oui	21 RUE DU GEN BROSSET	MCGQSS - M BOLLEZ/FABRICE BERNARD - Propriétaire
VOURLES	Parc des 7 chemins	190	Non	21 RUE DU GEN BROSSET	PBC54H - COPROPRIETAIRES DU GR IMMOB RUE DU GEN BROSSET - Propriétaire

INVENTAIRE ZAE CCVG

Identification des occupants des zones d'activités économiques

NOTICE / PREAMBULE

Cette liste d'entreprise à été réalisé Via DEVECO, Outil d'analyse des données économique du territoire de la CCVG.

La requête a été réalisé de la manière suivante :

- 1 Extraction initiale de l'ensemble des établissements présents dans l'outil DEVECO pour les zones d'activités de la CCVG.
- 2 Filtrage des sociétés civiles immobilières via les codes NAF associés : **6810Z (activités des marchands de biens immobiliers)**, **6820A (location de logements)**, **6820B (location de terrains et autres biens immobiliers)**, **6832A/B (administration de biens / syndic de copropriété)**.
- 3 Exclusion des holdings et structures de tête à partir des codes NAF de gestion et direction : **6420Z (activités des sociétés holding)** et, le cas échéant, **7010Z (activités des sièges sociaux)** lorsque non pertinentes pour l'analyse économique locale.
- 4 Nettoyage de la base pour ne conserver que les établissements réellement implantés et économiquement actifs dans chaque zone d'activité.
- 5 Production d'une extraction finale permettant une lecture opérationnelle et fidèle du tissu économique par zone.

Nom entreprise	Code NAF	Libellé NAF	Numéro	Voie	Commune	Zones géographiques
DECALCOR	18.12Z	Autre imprimerie (labeur)	3	RUE DE LA PIERRE BLEUE 3 ET 5	Chaponost	Zone de Taffignon
ELECTRICITE GENERALE PETRE	43.21A	Travaux d'installation électrique dans tous locaux	14	ROUTE DE FRANCHEVILLE LIEU DIT TAFFIGNON	Chaponost	Zone de Taffignon
SARL DUPASQUIER FRAIOLI	95.22Z	Réparation d'appareils électroménagers et d'équipements pour la maison et le jardin	14	ROUTE DE FRANCHEVILLE ZONE INDUSTRIELLE DES TROIS COMMUNES	Chaponost	Zone de Taffignon
BOTTAZZI SERRURERIE METALLERIE	43.32B	Travaux de menuiserie métallique et serrurerie	12	ROUTE DE FRANCHEVILLE	Chaponost	Zone de Taffignon
TECHNETT	46.18Z	Intermédiaires spécialisés dans le commerce d'autres produits spécifiques	14	ROUTE DE FRANCHEVILLE	Chaponost	Zone de Taffignon
GARAGE GRAY	45.20A	Entretien et réparation de véhicules automobiles légers		ROUTE DES AQUEDUCS FORUM DES AQUEDUCS ZI DE TAFFIGNON	Chaponost	Zone de Taffignon
SOCIETE LAURENT AUPART	43.22A	Travaux d'installation d'eau et de gaz en tous locaux		ROUTE DE FRANCHEVILLE LIEU DIT DE TAFFIGNON	Chaponost	Zone de Taffignon
ALVES CARRELAGE	43.33Z	Travaux de revêtement des sols et des murs	14	ROUTE DE FRANCHEVILLE PARC D'ACTIVITE DES TROIS COMMUNES	Chaponost	Zone de Taffignon
AFNET	81.21Z	Nettoyage courant des bâtiments	12	ROUTE DE FRANCHEVILLE	Chaponost	Zone de Taffignon
J.C.D. DCNC JEAN-CEDRIC DEGUY CUVÉE MISS CLEMENCE BRUT SELECTION	46.34Z	Commerce de gros (commerce interentreprises) de boissons	12	ROUTE DE FRANCHEVILLE	Chaponost	Zone de Taffignon
MARILYNE GENEVRIER	90.03B	Autre création artistique	93	ROUTE DES AQUEDUCS	Chaponost	Zone de Taffignon
TECOBAIE LB	46.73A	Commerce de gros (commerce interentreprises) de bois et de matériaux de construction		ROUTE DES AQUEDUCS ZA DE TAFFIGNON	Chaponost	Zone de Taffignon
A G S ENERGIES	43.22B	Travaux d'installation d'équipements thermiques et de climatisation		ROUTE DES AQUEDUCS ZI TAFFIGNON LE FORUM DES AQUEDUCS	Chaponost	Zone de Taffignon
LES 3 DES	43.31Z	Travaux de plâtrerie	93	ROUTE DES AQUEDUCS PARC TAFFIGNON	Chaponost	Zone de Taffignon
EGDB ELECTRICITE GENERALE DEL BOVE	43.21A	Travaux d'installation électrique dans tous locaux		ROUTE DES AQUEDUCS ZA DE TAFFIGNON	Chaponost	Zone de Taffignon
AMS LIMOUSINE	77.11A	Location de courte durée de voitures et de véhicules automobiles légers	93	ROUTE DES AQUEDUCS PARC DE TAFFIGNON	Chaponost	Zone de Taffignon
SARL RECYCLAGE ESPACES VERTS	81.30Z	Services d'aménagement paysager	93	ROUTE DES AQUEDUCS	Chaponost	Zone de Taffignon
ZAINOK TRAINING	71.12B	Ingénierie, études techniques		ROUTE DES AQUEDUCS ZONE INDUSTRIELLE DE TAFFIGNON	Chaponost	Zone de Taffignon
ENER4	35.30Z	Production et distribution de vapeur et d'air conditionné		ROUTE DES AQUEDUCS ZI TAFFIGNON LE FORUM DES AQUEDUCS	Chaponost	Zone de Taffignon
HF TRANSPORTS SARL	49.41B	Transports routiers de fret de proximité	93	ROUTE DES AQUEDUCS	Chaponost	Zone de Taffignon
ALTEX CONSULTANTS	74.90B	Activités spécialisées, scientifiques et techniques diverses		CHEMIN DE TAFFIGNON	Chaponost	Zone de Taffignon
CREALTIS FRANCE	47.71Z	Commerce de détail d'habillement en magasin spécialisé	16	RUE DE LA PIERRE BLEUE ZI DE TAFFIGNON	Chaponost	Zone de Taffignon
ECR AGENCEMENT	43.32A	Travaux de menuiserie bois et PVC	12	RUE DE LA PIERRE BLEUE	Chaponost	Zone de Taffignon
ORANGOO	46.39B	Commerce de gros (commerce interentreprises) alimentaire non spécialisé	14	ROUTE DE FRANCHEVILLE	Chaponost	Zone de Taffignon
VL HABITAT	43.29B	Autres travaux d'installation n.c.a.	93	ROUTE DES AQUEDUCS	Chaponost	Zone de Taffignon
MARGOT RACAT	68.20A	Location de logements	87	LIEU DIT LES BALMES DE TAFFIGNON	Chaponost	Zone de Taffignon
RAPHAEL PERE MOUETAUX	74.10Z	Activités spécialisées de design	93	ROUTE DES AQUEDUCS	Chaponost	Zone de Taffignon
IM CONSTRUCTION	43.34Z	Travaux de peinture et vitrerie	93	ROUTE DES AQUEDUCS	Chaponost	Zone de Taffignon
ATT AUTO LYON OUEST	45.11Z	Commerce de voitures et de véhicules automobiles légers	12	ROUTE DE FRANCHEVILLE	Chaponost	Zone de Taffignon
R&INVENTION - L'IMMOBILIER EN TRANSITION	70.22Z	Conseil pour les affaires et autres conseils de gestion	89	ROUTE DES AQUEDUCS	Chaponost	Zone de Taffignon
EBI SOLUTIONS	43.29A	Travaux d'isolation	93	ROUTE DES AQUEDUCS	Chaponost	Zone de Taffignon
ELECBIZ	45.11Z	Commerce de voitures et de véhicules automobiles légers	93	ROUTE DES AQUEDUCS PARC TAFFIGNON	Chaponost	Zone de Taffignon
TERRASSIERS DU RHONE	46.73A	Commerce de gros (commerce interentreprises) de bois et de matériaux de construction	2	RUE DE LA PIERRE BLEUE ZAC DE TAFFIGNON	Chaponost	Zone de Taffignon

O'GARDEN	96.09Z	Autres services personnels n.c.a.	93	ROUTE DES AQUEDUCS	Chaponost	Zone de Taffignon
MS PRESTIGE CARS	45.11Z	Commerce de voitures et de véhicules automobiles légers	2	RUE DE LA PIERRE BLEUE	Chaponost	Zone de Taffignon
JORDAN GALET	62.02A	Conseil en systèmes et logiciels informatiques	87	CHEMIN DE TAFFIGNON	Chaponost	Zone de Taffignon
MEZIANE OSMONT	70.22Z	Conseil pour les affaires et autres conseils de gestion	93	ROUTE DES AQUEDUCS PARC DE TAFFIGNON	Chaponost	Zone de Taffignon
KAAN ERBAY	74.20Z	Activités photographiques	93	ROUTE DES AQUEDUCS	Chaponost	Zone de Taffignon
WITRANS LOGISTICS	49.41A	Transports routiers de fret interurbains	93	ROUTE DES AQUEDUCS	Chaponost	Zone de Taffignon
MARGOTTE MARGUERITE MANTE (ECORCHEVILLE)	85.52Z	Enseignement culturel		LIEU DIT LES BALMES DE TAFFIGNON 7 CHEMIN DES VIOLETTES	Chaponost	Zone de Taffignon
DROINVEST	70.10Z	Activités des sièges sociaux	9	RUE DE LA PIERRE BLEUE	Chaponost	Zone de Taffignon
MELINA JALLIER	68.20A	Location de logements		CHEMIN DE TAFFIGNON 87	Chaponost	Zone de Taffignon
CHARLES DOMINICI TIRANTI	43.39Z	Autres travaux de finition	89	CHEMIN DE TAFFIGNON	Chaponost	Zone de Taffignon
KBI	81.21Z	Nettoyage courant des bâtiments	12	ROUTE DE FRANCHEVILLE	Chaponost	Zone de Taffignon
PROFORM	28.14Z	Fabrication d'autres articles de robinetterie	8	ROUTE DU CAILLOU 4-8 - ZONE INDUSTRIELLE	Chaponost	Zone des Sables
SODEP SOCIETE DE DEVELOPPEMENT DE LA PUERICULTURE SODEP	14.14Z	Fabrication de vêtements de dessous	14	ROUTE DES SABLES ZONE INDUSTRIELLE LES SABLES	Chaponost	Zone des Sables
BALLEUROPE	46.72Z	Commerce de gros (commerce interentreprises) de minerais et métaux	17	ROUTE DES SABLES ZA DES SABLES	Chaponost	Zone des Sables
ELTS ENTREPRISE LYONNAISE DE TRAVAUX SPECIAUX	41.20B	Construction d'autres bâtiments	16	ROUTE DES SABLES	Chaponost	Zone des Sables
CARRIERES DE SAINT LAURENT	08.12Z	Exploitation de gravières et sablières, extraction d'argiles et de kaolin		ROUTE DES SABLES	Chaponost	Zone des Sables
GIRARDON GROUPE	46.73A	Commerce de gros (commerce interentreprises) de bois et de matériaux de construction	15	ROUTE DES SABLES ZONE D'ACTIVITES DES SABLES	Chaponost	Zone des Sables
EURL PASCAL	43.91A	Travaux de charpente	14	ROUTE DES SABLES ZONE DES SABLES	Chaponost	Zone des Sables
DIMILO	43.12A	Travaux de terrassement courants et travaux préparatoires	16	ROUTE DES SABLES	Chaponost	Zone des Sables
METACONCEPT INTERNATIONAL	46.69B	Commerce de gros (commerce interentreprises) de fournitures et équipements industriels divers	17	ROUTE DES SABLES ZONE ARTISANALE DES SABLES	Chaponost	Zone des Sables
R2G DISTRIBUTION	45.31Z	Commerce de gros d'équipements automobiles	11	ROUTE DES SABLES ZI DES SABLES	Chaponost	Zone des Sables
METACONCEPT RECYCLAGE	38.32Z	Récupération de déchets triés	17	ROUTE DES SABLES ZONE D'ACTIVITE DES SABLES	Chaponost	Zone des Sables
SOBRACORE	25.62B	Mécanique industrielle	17	ROUTE DES SABLES ZA DES SABLES	Chaponost	Zone des Sables
JH LYON	70.22Z	Conseil pour les affaires et autres conseils de gestion	11	ROUTE DES SABLES ZI DES SABLES	Chaponost	Zone des Sables
PRINTCODE	18.12Z	Autre imprimerie (labeur)	12	ROUTE DU CAILLOU	Chaponost	Zone des Sables
IJ CARROSSERIE	45.20A	Entretien et réparation de véhicules automobiles légers	11	ROUTE DES SABLES	Chaponost	Zone des Sables
BETON PRES	23.63Z	Fabrication de béton prêt à l'emploi	16	ROUTE DES SABLES	Chaponost	Zone des Sables
METALL PARTNERS	46.72Z	Commerce de gros (commerce interentreprises) de minerais et métaux	17	ROUTE DES SABLES	Chaponost	Zone des Sables
SHARP	70.10Z	Activités des sièges sociaux	17	ROUTE DES SABLES	Chaponost	Zone des Sables
MI PARTNERS	70.10Z	Activités des sièges sociaux	17	ROUTE DES SABLES ZONE ARTISANALE	Chaponost	Zone des Sables
CHAPRO INVEST	66.30Z	Gestion de fonds	14	ROUTE DES SABLES ZONE LES SABLES	Chaponost	Zone des Sables
METALL	66.30Z	Gestion de fonds	17	ROUTE DES SABLES	Chaponost	Zone des Sables
SIT S.I.T.	77.39Z	Location et location-bail d'autres machines, équipements et biens matériels n.c.a.	13	ROUTE DES SABLES	Chaponost	Zone des Sables
LA CASCADE ENCHANTEE	70.10Z	Activités des sièges sociaux	14	ROUTE DES SABLES ZONE LES SAB	Chaponost	Zone des Sables
OPTIQUE TORRILHON	47.78A	Commerces de détail d'optique	74	ROUTE DE BRIGNAIS	Chaponost	Zone du Levant
OPTIC HANAUER	46.43Z	Commerce de gros (commerce interentreprises) d'appareils électroménagers	74	ROUTE DE BRIGNAIS	Chaponost	Zone du Levant
MAYOUD SA	33.12Z	Réparation de machines et équipements mécaniques	44	ROUTE DE BRIGNAIS	Chaponost	Zone du Levant
BOCAGE RESTAURATION	01.62Z	Activités de soutien à la production animale	40	ROUTE DE BRIGNAIS	Chaponost	Zone du Levant

WINTERHALTER FRANCE SAS	46.69C	Commerce de gros (commerce interentreprises) de fournitures et équipements divers pour le commerce et les services	46	ROUTE DE BRIGNAIS	Chaponost	Zone du Levant
MIDOL M.I.D.O.L.	46.73A	Commerce de gros (commerce interentreprises) de bois et de matériaux de construction	76	ROUTE DE BRIGNAIS	Chaponost	Zone du Levant
THIERRY COLOMBET	43.21A	Travaux d'installation électrique dans tous locaux	29	CHEMIN DU CHATEAU	Chaponost	Zone du Levant
INDUSTHERM	43.22B	Travaux d'installation d'équipements thermiques et de climatisation	54	ROUTE DE BRIGNAIS	Chaponost	Zone du Levant
PROALIM	10.89Z	Fabrication d'autres produits alimentaires n.c.a.	40	ROUTE DE BRIGNAIS	Chaponost	Zone du Levant
BG FRANCK BICHON	32.20Z	Fabrication d'instruments de musique	42	ROUTE DE BRIGNAIS ZI DE CHAPONOST	Chaponost	Zone du Levant
OPTIQUE PARTICIPATIONS	70.10Z	Activités des sièges sociaux	74	ROUTE DE BRIGNAIS	Chaponost	Zone du Levant
AUCHAN HYPERMARCHÉ	47.91A	Vente à distance sur catalogue général	78	ROUTE DE BRIGNAIS	Chaponost	Zone du Levant
KARIM LEMMOUI	52.21Z	Services auxiliaires des transports terrestres	58	ROUTE DE BRIGNAIS	Chaponost	Zone du Levant
LES REPAS SANTE CEREDIA	10.86Z	Fabrication d'aliments homogénéisés et diététiques	40	ROUTE DE BRIGNAIS	Chaponost	Zone du Levant
DIAGONALE	43.32B	Travaux de menuiserie métallique et serrurerie	48	ROUTE DE BRIGNAIS	Chaponost	Zone du Levant
NUTRISENS MALIGNY	10.89Z	Fabrication d'autres produits alimentaires n.c.a.	40	ROUTE DE BRIGNAIS	Chaponost	Zone du Levant
OLIVIER COTELLE	45.20A	Entretien et réparation de véhicules automobiles légers	34	ROUTE DE BRIGNAIS	Chaponost	Zone du Levant
VELOXAV	47.64Z	Commerce de détail d'articles de sport en magasin spécialisé	38	ROUTE DE BRIGNAIS 38/40	Chaponost	Zone du Levant
LE VITTON - RIVOLI	70.10Z	Activités des sièges sociaux	36	ROUTE DE BRIGNAIS	Chaponost	Zone du Levant
B.G.INDUSTRIE	71.12B	Ingénierie, études techniques	54	ROUTE DE BRIGNAIS	Chaponost	Zone du Levant
AXIOM SUD	77.11A	Location de courte durée de voitures et de véhicules automobiles légers	44B	ROUTE DE BRIGNAIS	Chaponost	Zone du Levant
AXIOM	45.19Z	Commerce d'autres véhicules automobiles	44B	ROUTE DE BRIGNAIS	Chaponost	Zone du Levant
C RESTAURANT	56.21Z	Services des traiteurs	38	ROUTE DE BRIGNAIS	Chaponost	Zone du Levant
LABORATOIRES SANTINOV	46.38B	Commerce de gros (commerce interentreprises) alimentaire spécialisé divers	54	ROUTE DE BRIGNAIS	Chaponost	Zone du Levant
GERARD CHASSAGNON	01.49Z	Élevage d'autres animaux		CHEMIN DU CHATEAU	Chaponost	Zone du Levant
SERGE MICALLEF	45.20A	Entretien et réparation de véhicules automobiles légers	34	ROUTE DE BRIGNAIS	Chaponost	Zone du Levant
LYONNOPTIC	70.10Z	Activités des sièges sociaux	74	ROUTE DE BRIGNAIS	Chaponost	Zone du Levant
ADG SEVYLOR	52.10B	Entreposage et stockage non frigorifique		ROUTE DE BRIGNAIS	Chaponost	Zone du Levant
B.V.L. SERRULAC	25.11Z	Fabrication de structures métalliques et de parties de structures	50	ROUTE DE BRIGNAIS CHEMIN DEPARTEMENTAL 42	Chaponost	Zone du Levant
KRYS	47.78A	Commerces de détail d'optique	74	ROUTE DE BRIGNAIS	Chaponost	Zone du Levant
GENERATION FACADES	43.99C	Travaux de maçonnerie générale et gros œuvre de bâtiment	56	ROUTE DE BRIGNAIS	Chaponost	Zone du Levant
L'ATELIER DE L'ALUMINIUM	25.12Z	Fabrication de portes et fenêtres en métal	36	ROUTE DE BRIGNAIS	Chaponost	Zone du Levant
MAYFAIR VALORISATION	71.12B	Ingénierie, études techniques	48	ROUTE DE BRIGNAIS	Chaponost	Zone du Levant
ALEXANDRE MURAT	01.49Z	Élevage d'autres animaux		CHEMIN DU CHATEAU	Chaponost	Zone du Levant
GARAGE DU BOCAGE II	45.20A	Entretien et réparation de véhicules automobiles légers	72	ROUTE DE BRIGNAIS CD 42	Chaponost	Zone du Levant
PARALLELE SAS	43.34Z	Travaux de peinture et vitrerie	48	ROUTE DE BRIGNAIS	Chaponost	Zone du Levant
C GASTRONOMIE SAVOIE	70.10Z	Activités des sièges sociaux	38	ROUTE DE BRIGNAIS	Chaponost	Zone du Levant
LULY	47.78A	Commerces de détail d'optique	74	ROUTE DE BRIGNAIS	Chaponost	Zone du Levant
EDEN EVENT LYON	93.29Z	Autres activités récréatives et de loisirs	44	ROUTE DE BRIGNAIS	Chaponost	Zone du Levant
LAURYPATH	46.75Z	Commerce de gros (commerce interentreprises) de produits chimiques	52	ROUTE DE BRIGNAIS	Chaponost	Zone du Levant
AUTO PIECE DEPAN SERVICE	52.21Z	Services auxiliaires des transports terrestres	58	ROUTE DE BRIGNAIS	Chaponost	Zone du Levant
LA FORET NOIRE	70.10Z	Activités des sièges sociaux	48	ROUTE DE BRIGNAIS	Chaponost	Zone du Levant
C GASTRONOMIE BOUTIQUES	56.21Z	Services des traiteurs	38	ROUTE DE BRIGNAIS	Chaponost	Zone du Levant
C GASTRONOMIE BOUTIQUES	70.10Z	Activités des sièges sociaux	38	ROUTE DE BRIGNAIS C GASTRONOMIE	Chaponost	Zone du Levant

VEOTHERM	28.25Z	Fabrication d'équipements aérauliques et frigorifiques industriels	54	ROUTE DE BRIGNAIS	Chaponost	Zone du Levant
C GASTRONOMIE LIMONEST	70.10Z	Activités des sièges sociaux	38	ROUTE DE BRIGNAIS	Chaponost	Zone du Levant
DRIMM	68.31Z	Agences immobilières	48	ROUTE DE BRIGNAIS	Chaponost	Zone du Levant
STEV	55.10Z	Hôtels et hébergement similaire	74	ROUTE DE BRIGNAIS	Chaponost	Zone du Levant
ML AUTO	45.20A	Entretien et réparation de véhicules automobiles légers	60	ROUTE DE BRIGNAIS	Chaponost	Zone du Levant
LAURENT SICRE	74.90B	Activités spécialisées, scientifiques et techniques diverses	40	ROUTE DE BRIGNAIS	Chaponost	Zone du Levant
CG DEVELOPPEMENT	70.10Z	Activités des sièges sociaux	38	ROUTE DE BRIGNAIS	Chaponost	Zone du Levant
BELLAVILLA	68.20A	Location de logements	48	ROUTE DE BRIGNAIS	Chaponost	Zone du Levant
NUTRIMANAGEMENT 1	70.22Z	Conseil pour les affaires et autres conseils de gestion	40	ROUTE DE BRIGNAIS	Chaponost	Zone du Levant
NUTRIMANAGEMENT 2	70.22Z	Conseil pour les affaires et autres conseils de gestion	40	ROUTE DE BRIGNAIS	Chaponost	Zone du Levant
MOHAMED OTHMANI	81.21Z	Nettoyage courant des bâtiments	29	CHEMIN DU CHATEAU	Chaponost	Zone du Levant
GFFI	70.10Z	Activités des sièges sociaux	56	ROUTE DE BRIGNAIS	Chaponost	Zone du Levant
NUGGET TOPCO	70.10Z	Activités des sièges sociaux	40	ROUTE DE BRIGNAIS	Chaponost	Zone du Levant
FAVRE MOBILIER	47.59A	Commerce de détail de meubles	44B	ROUTE DE BRIGNAIS	Chaponost	Zone du Levant
HOLDING CHACON	66.30Z	Gestion de fonds	48	ROUTE DE BRIGNAIS	Chaponost	Zone du Levant
HZOTHERM	71.12B	Ingénierie, études techniques	54	ROUTE DE BRIGNAIS	Chaponost	Zone du Levant
NUGGET INVESTCO	70.10Z	Activités des sièges sociaux	40	ROUTE DE BRIGNAIS	Chaponost	Zone du Levant
NUGGET FRIENDSCO	66.30Z	Gestion de fonds	40	ROUTE DE BRIGNAIS	Chaponost	Zone du Levant
NUGGET INVESTCO 2	70.10Z	Activités des sièges sociaux	40	ROUTE DE BRIGNAIS	Chaponost	Zone du Levant
HOLDING E&L DARNALUT	66.30Z	Gestion de fonds	48	ROUTE DE BRIGNAIS	Chaponost	Zone du Levant
REXEL FRANCE	46.69A	Commerce de gros (commerce interentreprises) de matériel électrique	5	ROUTE DU DOME ZA DES BOSS	Chaponost	Zone du Dôme
DIRECTION GENERALE DE LA POSTE	53.10Z	Activités de poste dans le cadre d'une obligation de service universel		ROUTE DU DOME	Chaponost	Zone du Dôme
POINT RELAIS	52.29A	Messagerie, fret express	2	ROUTE DU DOME	Chaponost	Zone du Dôme
MEDIACO INDUSTRIE	43.99E	Location avec opérateur de matériel de construction	19	ROUTE DU DOME ZONE INDUSTRIELLE LE DOME	Chaponost	Zone du Dôme
EUROGRIF	13.99Z	Fabrication d'autres textiles n.c.a.	5	ROUTE DU DOME ZONE D ACTIVITE DES BOSS	Chaponost	Zone du Dôme
MENARD	43.99D	Autres travaux spécialisés de construction	1	ROUTE DU DOME	Chaponost	Zone du Dôme
METU SYSTEM FRANCE	46.74B	Commerce de gros (commerce interentreprises) de fournitures pour la plomberie et le chauffage	1	ROUTE DU DOME	Chaponost	Zone du Dôme
BT COMMERCIALISATION	46.49Z	Commerce de gros (commerce interentreprises) d'autres biens domestiques	5	ROUTE DU DOME Z.I. DES BOSS	Chaponost	Zone du Dôme
FRANKI FONDATION	43.99D	Autres travaux spécialisés de construction	11	ROUTE DU DOME	Chaponost	Zone du Dôme
SERV'DEVELOPPEMENT	45.11Z	Commerce de voitures et de véhicules automobiles légers	1	ROUTE DU DOME	Chaponost	Zone du Dôme
IMMOBILIERE QUAI DU RHONE	68.31Z	Agences immobilières	86B	ROUTE DE BRIGNAIS	Chaponost	Zone du Dôme
SARL MB	56.10A	Restauration traditionnelle	17	ROUTE DU DOME	Chaponost	Zone du Dôme
TECALEMIT AEROSPACE	30.30Z	Construction aéronautique et spatiale	9	ROUTE DU DOME ZA DU PARC DES BOSS	Chaponost	Zone du Dôme
4ITB	46.90Z	Commerce de gros (commerce interentreprises) non spécialisé	5	ROUTE DU DOME	Chaponost	Zone du Dôme
SARL INNOVAPPLICATION	70.10Z	Activités des sièges sociaux	1	ROUTE DU DOME	Chaponost	Zone du Dôme
SOLENE SUD OUEST LYONNAIS D ENTREPRISE	94.99Z	Autres organisations fonctionnant par adhésion volontaire	1	ROUTE DU DOME	Chaponost	Zone du Dôme
LA BOUTIQUE OFFICIELLE.COM	47.91A	Vente à distance sur catalogue général	84	ROUTE DE LA GARE ANGLE 2, ROUTE DU DOME	Chaponost	Zone du Dôme
COTE CLIM	47.79Z	Commerce de détail de biens d'occasion en magasin	3	ROUTE DU DOME	Chaponost	Zone du Dôme
CKC NET	62.01Z	Programmation informatique	1	ROUTE DES TROQUES BATIMENT LW1	Chaponost	Zone du Dôme
PHOT'LN LES ARTISANS DE LA PHOTO	74.20Z	Activités photographiques	3	ROUTE DU DOME GALERIE DU DOME	Chaponost	Zone du Dôme

EDC	43.99C	Travaux de maçonnerie générale et gros œuvre de bâtiment	17	ROUTE DU DOME	Chaponost	Zone du Dôme
TECALEMIT AEROSPACE COMPOSITES	22.29A	Fabrication de pièces techniques à base de matières plastiques	9	ROUTE DU DOME ZA DU PARC DES BOSS	Chaponost	Zone du Dôme
AZERGO	46.65Z	Commerce de gros (commerce interentreprises) de mobilier de bureau	14	ROUTE DU DOME	Chaponost	Zone du Dôme
SYNTEA	37.00Z	Collecte et traitement des eaux usées	3	ROUTE DU DOME GALERIE DU DOME	Chaponost	Zone du Dôme
JCG FINANCES	66.22Z	Activités des agents et courtiers d'assurances	1	CHEMIN DES TROQUES IMMEUBLE LW1	Chaponost	Zone du Dôme
SARL TEIXOLIBAT	43.39Z	Autres travaux de finition	5	ROUTE DU DOME	Chaponost	Zone du Dôme
SUR LES FLOTS	10.85Z	Fabrication de plats préparés		ROUTE DES TROQUES ZONE INDUSTRIELLE	Chaponost	Zone du Dôme
SP2V	43.32A	Travaux de menuiserie bois et PVC	3	ROUTE DU DOME	Chaponost	Zone du Dôme
KAREN BREDOIRE (DECRAENE)	96.04Z	Entretien corporel		ROUTE DES TROQUES	Chaponost	Zone du Dôme
CHAPONOST SUR MER	56.10A	Restauration traditionnelle	7	ROUTE DES TROQUES	Chaponost	Zone du Dôme
JEAN-PIERRE PREVOT	01.49Z	Élevage d'autres animaux		ROUTE DE BRIGNAIS PAS NIV SNCF LIGNE 94 ST PAUL	Chaponost	Zone du Dôme
SAS TOJ	47.76Z	Commerce de détail de fleurs, plantes, graines, engrais, animaux de compagnie et aliments pour ces animaux en magasin spécialisé	1	ROUTE DU DOME	Chaponost	Zone du Dôme
METALLYON	25.50B	Découpage, emboutissage	2	ROUTE DU DOME PARC DU DOME	Chaponost	Zone du Dôme
ASLOTRO ASSOCIATION DES LOCATAIRES DU 7 ROUTE DES TROQUES	94.99Z	Autres organisations fonctionnant par adhésion volontaire	7	ROUTE DES TROQUES	Chaponost	Zone du Dôme
ABACA ESPACES VERTS	81.30Z	Services d'aménagement paysager	3	ROUTE DU DOME	Chaponost	Zone du Dôme
COULEURS ET BISEAUX	47.78C	Autres commerces de détail spécialisés divers	3	ROUTE DU DOME LES TROQUES	Chaponost	Zone du Dôme
ITE69	43.29A	Travaux d'isolation	3	ROUTE DU DOME	Chaponost	Zone du Dôme
BEBE FAIT SA LISTE	47.19B	Autres commerces de détail en magasin non spécialisé	3	ROUTE DU DOME	Chaponost	Zone du Dôme
CHB SERVICES PLUS	73.11Z	Activités des agences de publicité	3	ROUTE DU DOME	Chaponost	Zone du Dôme
CGL COMPAGNIE GENERALE DE LOCATION	77.32Z	Location et location-bail de machines et équipements pour la construction	23	ROUTE DU DOME LOT INDUSTRIEL DU DOME	Chaponost	Zone du Dôme
THOUARD & THOUARD	69.10Z	Activités juridiques	1	ROUTE DES TROQUES IMMEUBLE LW1	Chaponost	Zone du Dôme
POSIT'EVENTS	73.11Z	Activités des agences de publicité	4	ROUTE DES TROQUES	Chaponost	Zone du Dôme
LITERIE AURA	47.59A	Commerce de détail de meubles	17	ROUTE DU DOME PORTE B	Chaponost	Zone du Dôme
F CONSEIL	70.22Z	Conseil pour les affaires et autres conseils de gestion	86	ROUTE DE BRIGNAIS	Chaponost	Zone du Dôme
LA POISSONNERIE	47.23Z	Commerce de détail de poissons, crustacés et mollusques en magasin spécialisé	86	ROUTE DE BRIGNAIS	Chaponost	Zone du Dôme
BUREAU D'INGENIERIE DE RECHERCHE ET DE DEVELOPPEMENT EN ECOLOGIE	37.00Z	Collecte et traitement des eaux usées	3	ROUTE DU DOME	Chaponost	Zone du Dôme
ANNE-SOPHIE VILLEMONT	86.22C	Autres activités des médecins spécialistes	1	ROUTE DES TROQUES SCM DES ARCADES BAT. LW1	Chaponost	Zone du Dôme
BRIGNAIS - CHAPONOST SPORT	93.13Z	Activités des centres de culture physique	5	ROUTE DU DOME	Chaponost	Zone du Dôme
EURL CUISINELLALPES EN TOUTE LIBERTE	47.59A	Commerce de détail de meubles	1	ROUTE DU DOME	Chaponost	Zone du Dôme
STEPHANIE LE GUILLOUS AVOCAT	69.10Z	Activités juridiques	1	CHEMIN DES TROQUES BATIMENT LW1	Chaponost	Zone du Dôme
NOVATECK	46.52Z	Commerce de gros (commerce interentreprises) de composants et d'équipements électroniques et de télécommunication	5	RUE DE LA PIERRE BLEUE	Chaponost	Zone du Dôme
BIOSSUN SOLUTIONS	46.73A	Commerce de gros (commerce interentreprises) de bois et de matériaux de construction	3	ROUTE DU DOME PARC DU DOME	Chaponost	Zone du Dôme
HORSE AND ROPES	15.12Z	Fabrication d'articles de voyage, de maroquinerie et de sellerie	3	ROUTE DU DOME	Chaponost	Zone du Dôme
TECALEMIT AEROSPACE LUCEAU	30.30Z	Construction aéronautique et spatiale	9	ROUTE DU DOME ZA DU PARC DES BOSS	Chaponost	Zone du Dôme
GIE TECALEMIT SERVICES	82.11Z	Services administratifs combinés de bureau	9	ROUTE DU DOME ZA DU PARC DES BOSS	Chaponost	Zone du Dôme
FC INVEST	70.10Z	Activités des sièges sociaux	86	ROUTE DE BRIGNAIS	Chaponost	Zone du Dôme
GC DEVELOPPEMENT	70.22Z	Conseil pour les affaires et autres conseils de gestion	1	CHEMIN DES TROQUES	Chaponost	Zone du Dôme

ACTAD	82.99Z	Autres activités de soutien aux entreprises n.c.a.	3	ROUTE DU DOME	Chaponost	Zone du Dôme
INGETHERM	43.22B	Travaux d'installation d'équipements thermiques et de climatisation	3	ROUTE DU DOME	Chaponost	Zone du Dôme
BISTROT OUSTRY	56.10A	Restauration traditionnelle	17	ROUTE DU DOME	Chaponost	Zone du Dôme
FEMAT CHAPONOST	46.73A	Commerce de gros (commerce interentreprises) de bois et de matériaux de construction	4	ROUTE DU DOME	Chaponost	Zone du Dôme
SERFIM ENR INVEST	35.11Z	Production d'électricité		ROUTE DU DOME	Chaponost	Zone du Dôme
TECALEMIT TUBES	24.20Z	Fabrication de tubes, tuyaux, profilés creux et accessoires correspondants en acier	9	ROUTE DU DOME ZONE D'ACTIVITE PARC DES BOSS	Chaponost	Zone du Dôme
GROUPE LAVENIR & CIE INVEST	70.10Z	Activités des sièges sociaux		ROUTE DES TROQUES	Chaponost	Zone du Dôme
OYE DISTRIBUTION	63.91Z	Activités des agences de presse	2	ROUTE DU DOME	Chaponost	Zone du Dôme
ACROETANCH	43.99A	Travaux d'étanchéification	3	ROUTE DU DOME	Chaponost	Zone du Dôme
AZERPITCH	66.30Z	Gestion de fonds	14	ROUTE DU DOME	Chaponost	Zone du Dôme
TECALEMIT HOLDING	66.30Z	Gestion de fonds	9	ROUTE DU DOME	Chaponost	Zone du Dôme
SIGMA WRAPPING	18.12Z	Autre imprimerie (labeur)	3	ROUTE DU DOME ZA DU DOME ET DES BOSS	Chaponost	Zone du Dôme
CAP3BIS	70.22Z	Conseil pour les affaires et autres conseils de gestion	3	ROUTE DU DOME	Chaponost	Zone du Dôme
HOLDING JAAC	70.10Z	Activités des sièges sociaux	1	ROUTE DU DOME	Chaponost	Zone du Dôme
DOMES HOTEL	55.10Z	Hôtels et hébergement similaire	16	ROUTE DU DOME	Chaponost	Zone du Dôme
PERGOSPA	46.73A	Commerce de gros (commerce interentreprises) de bois et de matériaux de construction	1	ROUTE DU DOME	Chaponost	Zone du Dôme
ATELIER GARBIS	15.12Z	Fabrication d'articles de voyage, de maroquinerie et de sellerie	3	ROUTE DU DOME GALERIE DU DOME	Chaponost	Zone du Dôme
CHAPONELLA	47.59A	Commerce de détail de meubles	1	ROUTE DU DOME	Chaponost	Zone du Dôme
ANTHROPOLIS	85.59A	Formation continue d'adultes	86B	ROUTE DE BRIGNAIS	Chaponost	Zone du Dôme
ALYAH PILATES	85.51Z	Enseignement de disciplines sportives et d'activités de loisirs	5	ROUTE DU DOME	Chaponost	Zone du Dôme
SAVEA	37.00Z	Collecte et traitement des eaux usées	3	ROUTE DU DOME	Chaponost	Zone du Dôme
SERCAWATT	35.11Z	Production d'électricité		ROUTE DU DOME	Chaponost	Zone du Dôme
BEAUTY BY LILI	96.02B	Soins de beauté	17	ROUTE DU DOME	Chaponost	Zone du Dôme
SYMATESE	52.10B	Entreposage et stockage non frigorifique	5	IMPASSE SUD TROQUES ZI LES TROQUES	Chaponost	Zone des Troques
VYCON	72.11Z	Recherche-développement en biotechnologie	1	ROUTE DES TROQUES	Chaponost	Zone des Troques
COMITE DU RHONE	93.12Z	Activités de clubs de sports	4	ROUTE DES TROQUES	Chaponost	Zone des Troques
SOCIETE LYONNAISE ET BRESSANE RECHAPAGE	22.11Z	Fabrication et rechapage de pneumatiques	3	IMPASSE SUD TROQUES ZI	Chaponost	Zone des Troques
TRANSPORTS MORELLON	49.41B	Transports routiers de fret de proximité	3	ROUTE DES TROQUES ZONE D'ACTIVITES DES TROQUES	Chaponost	Zone des Troques
PATRICK COMBET	46.19B	Autres intermédiaires du commerce en produits divers	1	ROUTE DES TROQUES	Chaponost	Zone des Troques
CHRISTINE REMILLIEUX (BERTHAUD)	86.90E	Activités des professionnels de la rééducation, de l'appareillage et des pédicures-podologues	1	ROUTE DES TROQUES IMMEUBLE LW1	Chaponost	Zone des Troques
CHARLOTT'	47.99A	Vente à domicile		LES TROQUES ZI	Chaponost	Zone des Troques
S*D*I SYNDICAT DES INDEPENDANTS	94.11Z	Activités des organisations patronales et consulaires	1	ROUTE DES TROQUES ZI LES TROQUES	Chaponost	Zone des Troques
EUROBINOX	28.14Z	Fabrication d'autres articles de robinetterie		LES TROQUES ZONE INDUSTRIELLE	Chaponost	Zone des Troques
CHARCUTERIE DES EPIES	10.13A	Préparation industrielle de produits à base de viande		LES TROQUES ZONE INDUSTRIELLE	Chaponost	Zone des Troques
BASTIDE BONDOUX	71.12B	Ingénierie, études techniques	4	ROUTE DES TROQUES	Chaponost	Zone des Troques
SARL ALTERNATY'M	82.30Z	Organisation de foires, salons professionnels et congrès	4	ROUTE DES TROQUES	Chaponost	Zone des Troques
SETELEN	42.22Z	Construction de réseaux électriques et de télécommunications		LES TROQUES ZONE INDUSTRIELLE PARC ACTIVITES	Chaponost	Zone des Troques
EMMANUEL JAUDOIN	86.23Z	Pratique dentaire	1	ROUTE DES TROQUES	Chaponost	Zone des Troques

CELEONET	63.11Z	Traitement de données, hébergement et activités connexes	1	ROUTE DES TROQUES	Chaponost	Zone des Troques
M'TRANS	49.41B	Transports routiers de fret de proximité	3	ROUTE DES TROQUES ZONE D ACTIVITES DES TROQUES	Chaponost	Zone des Troques
ANGELIQUE MORELLON	90.02Z	Activités de soutien au spectacle vivant	3	ROUTE DES TROQUES CHAPONOST	Chaponost	Zone des Troques
GERMAIN ALVES DE AMORIN	70.10Z	Activités des sièges sociaux		LES TROQUES SARL MGK II	Chaponost	Zone des Troques
JACQUES LAFARGUE TRAITEUR	56.21Z	Services des traiteurs		LES TROQUES ZONE INDUSTRIELLE	Chaponost	Zone des Troques
ANNE-CECILE BONEYDS DIT DUSENDANS	86.90D	Activités des infirmiers et des sages-femmes	1	ROUTE DES TROQUES	Chaponost	Zone des Troques
BENJAMIN FAURE	86.23Z	Pratique dentaire	1	ROUTE DES TROQUES	Chaponost	Zone des Troques
L M II C	43.91A	Travaux de charpente		LES TROQUES ZI	Chaponost	Zone des Troques
LAURE BURKHARDT	86.90E	Activités des professionnels de la rééducation, de l'appareillage et des pédicures-podologues	1	ROUTE DES TROQUES	Chaponost	Zone des Troques
I2A - INGENIERIE EN AGRO ALIMENTAIRE	70.22Z	Conseil pour les affaires et autres conseils de gestion		LES TROQUES ZI	Chaponost	Zone des Troques
MICHAEL GENSBURGER	86.21Z	Activité des médecins généralistes	1	ROUTE DES TROQUES BAT LW1	Chaponost	Zone des Troques
MARIE GOLBERY (JAGNOUX)	86.90E	Activités des professionnels de la rééducation, de l'appareillage et des pédicures-podologues	1	ROUTE DES TROQUES BAT LW1	Chaponost	Zone des Troques
MANAGEMENT CONSEILS INVEST	43.21A	Travaux d'installation électrique dans tous locaux	4	ROUTE DES TROQUES	Chaponost	Zone des Troques
CHOMETTE FAVOR	46.69C	Commerce de gros (commerce interentreprises) de fournitures et équipements divers pour le commerce et les services	42	LES TROQUES	Chaponost	Zone des Troques
ENTREPRISE DE SPECTACLES DES TROQUES PAR ABREVIATION E.S.D.T.	90.01Z	Arts du spectacle vivant	74	ROUTE DE LA GARE ZA LES TROQUES	Chaponost	Zone des Troques
JONATHAN MERTENS	86.90E	Activités des professionnels de la rééducation, de l'appareillage et des pédicures-podologues	1	ROUTE DES TROQUES	Chaponost	Zone des Troques
CERCLE WUSHU 69	93.12Z	Activités de clubs de sports		LES TROQUES	Chaponost	Zone des Troques
MORGANE NOUEL DE KERANGUE	86.90E	Activités des professionnels de la rééducation, de l'appareillage et des pédicures-podologues	1	ROUTE DES TROQUES BATIMENT LW1	Chaponost	Zone des Troques
L'AVENIR BATIMENT	43.29A	Travaux d'isolation		ROUTE DES TROQUES	Chaponost	Zone des Troques
ALGED ASSOCIATION LYONNAISE DE GESTION D'ETABLISSEMENTS POUR PERSONNES DEFICIENTES	88.10C	Aide par le travail	4	IMPASSE SUD TROQUES	Chaponost	Zone des Troques
LERGON'HOME	46.49Z	Commerce de gros (commerce interentreprises) d'autres biens domestiques		LES TROQUES ZONE INDUSTRIELLE	Chaponost	Zone des Troques
BRC LM2C	43.91B	Travaux de couverture par éléments		LES TROQUES	Chaponost	Zone des Troques
EFFEKT INGENIERIE	71.12B	Ingénierie, études techniques	1	ROUTE DES TROQUES	Chaponost	Zone des Troques
SPIRALE MARKETING	73.11Z	Activités des agences de publicité	1	ROUTE DES TROQUES BAT LW1	Chaponost	Zone des Troques
JULIE MORIN	86.90E	Activités des professionnels de la rééducation, de l'appareillage et des pédicures-podologues	1	ROUTE DES TROQUES BATIMENT LW1	Chaponost	Zone des Troques
AUDREY BESNIER	86.90D	Activités des infirmiers et des sages-femmes	1	ROUTE DES TROQUES	Chaponost	Zone des Troques
ALEXANDRA BRUNETTI	86.90E	Activités des professionnels de la rééducation, de l'appareillage et des pédicures-podologues	1	ROUTE DES TROQUES	Chaponost	Zone des Troques
ELODIE BUISSON	86.90D	Activités des infirmiers et des sages-femmes	1	ROUTE DES TROQUES BATIMENT LW1	Chaponost	Zone des Troques
CAROLINE GROSSET	86.90D	Activités des infirmiers et des sages-femmes	1	ROUTE DES TROQUES BAT LW1	Chaponost	Zone des Troques
MELCHIOR	56.21Z	Services des traiteurs		ROUTE DES TROQUES	Chaponost	Zone des Troques
MARIE GRASSEAU	86.22C	Autres activités des médecins spécialistes	1	ROUTE DES TROQUES	Chaponost	Zone des Troques
LA FORET NOIRE	56.10A	Restauration traditionnelle	1	ROUTE DES TROQUES	Chaponost	Zone des Troques
ATHENAIIS MIAGKOFF	86.90E	Activités des professionnels de la rééducation, de l'appareillage et des pédicures-podologues	1	ROUTE DES TROQUES	Chaponost	Zone des Troques
VERTICALE	46.34Z	Commerce de gros (commerce interentreprises) de boissons	1	ROUTE DES TROQUES	Chaponost	Zone des Troques
NASTASSIA PROTSENKO	86.22C	Autres activités des médecins spécialistes	1	ROUTE DES TROQUES	Chaponost	Zone des Troques
H L CONCEPT	43.91B	Travaux de couverture par éléments		LES TROQUES	Chaponost	Zone des Troques
CABINET DENTAIRE JOCADENT	86.23Z	Pratique dentaire	1	ROUTE DES TROQUES	Chaponost	Zone des Troques

SELARL DU DOCTEUR MARCIN MLOTEK	86.22C	Autres activités des médecins spécialistes	1	ROUTE DES TROQUES	Chaponost	Zone des Troques
CABINET LUCILEA	86.90F	Activités de santé humaine non classées ailleurs	1	ROUTE DES TROQUES	Chaponost	Zone des Troques
BASTIDE BONDOUX INGEFLUIDES	71.12B	Ingénierie, études techniques	4	ROUTE DES TROQUES	Chaponost	Zone des Troques
EVE-SOPHIE MERLINI	86.90F	Activités de santé humaine non classées ailleurs	1	ROUTE DES TROQUES	Chaponost	Zone des Troques
SPIRALE INDUSTRY	70.22Z	Conseil pour les affaires et autres conseils de gestion	1	ROUTE DES TROQUES BAT LW1	Chaponost	Zone des Troques
FUHRMANN AVOCAT	69.10Z	Activités juridiques	4	ROUTE DES TROQUES	Chaponost	Zone des Troques
DR MICHAEL GENSBURGER	86.22C	Autres activités des médecins spécialistes	1	ROUTE DES TROQUES BATIMENT LW1	Chaponost	Zone des Troques
ANAIIS RENETEAU	69.10Z	Activités juridiques	1	ROUTE DES TROQUES	Chaponost	Zone des Troques
AXSOL FRANCE	71.12B	Ingénierie, études techniques		LES TROQUES ZONE INDUSTRIELLE	Chaponost	Zone des Troques
RUCHE DELANDREA	16.29Z	Fabrication d'objets divers en bois ; fabrication d'objets en liège, vannerie et sparterie	9005	CHEMIN DES TROQUES	Chaponost	Zone des Troques
LILYO	66.30Z	Gestion de fonds	1	ROUTE DES TROQUES BAT. LW1	Chaponost	Zone des Troques
ORTHATLANTIC RHONE-ALPES	86.90E	Activités des professionnels de la rééducation, de l'appareillage et des pédicures-podologues	1	ROUTE DES TROQUES	Chaponost	Zone des Troques
L&S FOUS DU RUN	47.64Z	Commerce de détail d'articles de sport en magasin spécialisé	1	ROUTE DES TROQUES BAT LW1	Chaponost	Zone des Troques
EOPROM	68.10Z	Activités des marchands de biens immobiliers	1	ROUTE DES TROQUES	Chaponost	Zone des Troques
SYDEA	69.20Z	Activités comptables	1	ROUTE DES TROQUES	Chaponost	Zone des Troques
MAXENCE AUDUREAU	86.90E	Activités des professionnels de la rééducation, de l'appareillage et des pédicures-podologues	1	ROUTE DES TROQUES	Chaponost	Zone des Troques
AGENCE HELLI HELLO	73.11Z	Activités des agences de publicité	4	ROUTE DES TROQUES	Chaponost	Zone des Troques
MCI ENERGIES	82.99Z	Autres activités de soutien aux entreprises n.c.a.	4	ROUTE DES TROQUES	Chaponost	Zone des Troques
WEBD	63.11Z	Traitement de données, hébergement et activités connexes	1	ROUTE DES TROQUES	Chaponost	Zone des Troques
EXPERTS & CO	66.19B	Autres activités auxiliaires de services financiers, hors assurance et caisses de retraite, n.c.a.	1	ROUTE DES TROQUES	Chaponost	Zone des Troques
ETABLISSEMENTS RANDY	10.85Z	Fabrication de plats préparés		LES TROQUES ZONE INDUSTRIELLE	Chaponost	Zone des Troques
KEVIN HUMBEL	86.90E	Activités des professionnels de la rééducation, de l'appareillage et des pédicures-podologues	1	ROUTE DES TROQUES	Chaponost	Zone des Troques
MARGOT DELAHAYE	86.90E	Activités des professionnels de la rééducation, de l'appareillage et des pédicures-podologues	1	ROUTE DES TROQUES BAT LW1	Chaponost	Zone des Troques
NAPOLEON OPTIQUE	47.78A	Commerces de détail d'optique	1	ROUTE DES TROQUES	Chaponost	Zone des Troques
SYMATESE	72.19Z	Recherche-développement en autres sciences physiques et naturelles		LES TROQUES ZI	Chaponost	Zone du Caillou
CVTI CHAUFFAGE VENTILATION TUYAUTERIE INDUSTRIE	43.22B	Travaux d'installation d'équipements thermiques et de climatisation	3	RUE JULES VERNE ZI DU CAILLOU	Chaponost	Zone du Caillou
SA TRANSPORTS OUBRIER	49.41A	Transports routiers de fret interurbains		ROUTE DU CAILLOU Z.I. LA COMBE	Chaponost	Zone du Caillou
PARQUETSOL CUIRAM	43.33Z	Travaux de revêtement des sols et des murs	5	RUE JULES VERNE ZI LE CAILLOU	Chaponost	Zone du Caillou
MTS MAINTENANCE ET TRAVAUX SPECIAUX	43.99D	Autres travaux spécialisés de construction	16	RUE JULES VERNE	Chaponost	Zone du Caillou
FREYSSINET FRANCE	43.99D	Autres travaux spécialisés de construction	16	RUE JULES VERNE	Chaponost	Zone du Caillou
SGAME	26.12Z	Fabrication de cartes électroniques assemblées	75	ROUTE DE LA GARE Z.I. LE CAILLOU	Chaponost	Zone du Caillou
GN SA SOCIETE GUY NEYRET	28.99B	Fabrication d'autres machines spécialisées	9	RUE JULES VERNE PARC D'ACTIVITES DU CAILLOU	Chaponost	Zone du Caillou
C.T.A.	46.69B	Commerce de gros (commerce interentreprises) de fournitures et équipements industriels divers	3	RUE JULES VERNE Z.I. DU CAILLOU	Chaponost	Zone du Caillou
HERMETIC MECAFLUX	33.12Z	Réparation de machines et équipements mécaniques	11	RUE JULES VERNE ZAC DU CAILLOU	Chaponost	Zone du Caillou
BVS MEDICAL BOSSION VACHERESSE	32.50A	Fabrication de matériel médico-chirurgical et dentaire	2	RUE JULES VERNE ZAC DU CAILLOU	Chaponost	Zone du Caillou
SORRENTINO MEDICAL		Commerce de gros (commerce interentreprises) non spécialisé				
SULZER POMPES FRANCE	46.90Z		21	ROUTE DU CAILLOU	Chaponost	Zone du Caillou

EXPACE	82.99Z	Autres activités de soutien aux entreprises n.c.a.		RUE JULES VERNE ZAC DU CAILLOU	Chaponost	Zone du Caillou
ERMA	43.32B	Travaux de menuiserie métallique et serrurerie	77	ROUTE DE LA GARE	Chaponost	Zone du Caillou
CEMEX BETONS RHONE-ALPES	23.63Z	Fabrication de béton prêt à l'emploi	7	ROUTE DU CAILLOU ZI	Chaponost	Zone du Caillou
MARTINET	82.11Z	Services administratifs combinés de bureau		RUE JULES VERNE	Chaponost	Zone du Caillou
RESILEC	26.12Z	Fabrication de cartes électroniques assemblées	75	ROUTE DE LA GARE	Chaponost	Zone du Caillou
STATION COULEURS	46.73B	Commerce de gros (commerce interentreprises) d'appareils sanitaires et de produits de décoration	1	RUE JULES VERNE ZA DU CAILLOU	Chaponost	Zone du Caillou
SULZER ENSIVAL MORET FRANCE	28.13Z	Fabrication d'autres pompes et compresseurs	21	ROUTE DU CAILLOU	Chaponost	Zone du Caillou
COGEPA DM SERVICES	43.99C	Travaux de maçonnerie générale et gros œuvre de bâtiment	9	ROUTE DU CAILLOU	Chaponost	Zone du Caillou
A.V.M. - ACHAT VENTE MATERIELS	46.69B	Commerce de gros (commerce interentreprises) de fournitures et équipements industriels divers	9	ROUTE DU CAILLOU	Chaponost	Zone du Caillou
ACTIV' H. A.	70.22Z	Conseil pour les affaires et autres conseils de gestion	6	RUE JULES VERNE	Chaponost	Zone du Caillou
MRTGV	88.10A	Aide à domicile	79	ROUTE DE LA GARE	Chaponost	Zone du Caillou
ECI ETUDES CONCEPTIONS INDUSTRIELLES	28.29A	Fabrication d'équipements d'emballage, de conditionnement et de pesage	9	ROUTE DU CAILLOU	Chaponost	Zone du Caillou
GRILLON REMY METALLERIE	43.32B	Travaux de menuiserie métallique et serrurerie	2	RUE JULES VERNE PARC D'ACTIVITES DU CAILLOU	Chaponost	Zone du Caillou
FIRST STOP AYME	45.31Z	Commerce de gros d'équipements automobiles	6	RUE JULES VERNE	Chaponost	Zone du Caillou
NOUVELLES ENERGIES DISTRIBUTION	46.90Z	Commerce de gros (commerce interentreprises) non spécialisé	13	RUE JULES VERNE ZAC DU CAILLOU	Chaponost	Zone du Caillou
NOUVELLES ENERGIES DISTRIBUTION	52.10B	Entreposage et stockage non frigorifique	12	RUE JULES VERNE	Chaponost	Zone du Caillou
NOUVELLES ENERGIES DISTRIBUTION	52.10B	Entreposage et stockage non frigorifique	9	ROUTE DU CAILLOU	Chaponost	Zone du Caillou
MSE	43.32B	Travaux de menuiserie métallique et serrurerie	77	ROUTE DE LA GARE	Chaponost	Zone du Caillou
GENEIA	70.22Z	Conseil pour les affaires et autres conseils de gestion	75	ROUTE DE LA GARE	Chaponost	Zone du Caillou
VFM	66.30Z	Gestion de fonds	5	RUE JULES VERNE ZI LE CAILLOU	Chaponost	Zone du Caillou
OSLO	66.30Z	Gestion de fonds	5	RUE JULES VERNE ZI LE CAILLOU	Chaponost	Zone du Caillou
SUNMIND ICTIS 1	35.11Z	Production d'électricité	7	ROUTE DU CAILLOU	Chaponost	Zone du Caillou
FBSR	64.30Z	Fonds de placement et entités financières similaires	13	RUE DE LA PIERRE BLEUE	Chaponost	Zone du Caillou
OPEN TECNOLAB CHAPONOST	63.99Z	Autres services d'information n.c.a.	6	RUE JULES VERNE	Chaponost	Zone du Caillou
NUANCES UNIKALO RHONE ALPES	46.73B	Commerce de gros (commerce interentreprises) d'appareils sanitaires et de produits de décoration	1	RUE JULES VERNE ZA DU CAILLOU	Chaponost	Zone du Caillou
AER A.E.R	46.69A	Commerce de gros (commerce interentreprises) de matériel électrique		RUE JULES VERNE ZAC DU CAILLO	Chaponost	Zone du Caillou
AER A.E.R	22.29A	Fabrication de pièces techniques à base de matières plastiques		RUE JULES VERNE ZAC DU CAILLOU - WIREPLAST	Chaponost	Zone du Caillou
SMOP SOC MECANIQUE ET OUTILLAGE DE PRECISION	25.62B	Mécanique industrielle	9	RUE JULES VERNE PARC D'ACTIVITES DU CAILLOU	Chaponost	Zone du Caillou
ETABLISSEMENTS RANDY	10.85Z	Fabrication de plats préparés		RUE JULES VERNE Z.A.C. DU CAILLOU	Chaponost	Zone du Caillou
CTA PARTICIPATIONS	66.30Z	Gestion de fonds	3	RUE JULES VERNE	Chaponost	Zone du Caillou
AUDACE	70.10Z	Activités des sièges sociaux	3	RUE JULES VERNE	Chaponost	Zone du Caillou
SYSEG	84.12Z	Administration publique (tutelle) de la santé, de la formation, de la culture et des services sociaux, autre que sécurité sociale	262	RUE BARTHELEMY THIMONNIER PARC D'ACTIVITES DE SACUNY	Brignais	Zone de Sacuny
SYSEG	37.00Z	Collecte et traitement des eaux usées	262	RUE BARTHELEMY THIMONNIER PARC D'ACTIVITES DE SACUNY	Brignais	Zone de Sacuny
CARTOON	73.11Z	Activités des agences de publicité	287	RUE BARTHELEMY THIMONNIER TERRADITTA BUSINESS CENTER	Brignais	Zone de Sacuny

PEP'S-DIRECT PLUS-GMT CONTACT-GMT PHONIN	73.11Z	Activités des agences de publicité	147	AVENUE MARCEL MERIEUX PARC D'ACTIVITE DE SACUNY BAT C7	Brignais	Zone de Sacuny
FFC MONTAGE	43.22B	Travaux d'installation d'équipements thermiques et de climatisation	313	AVENUE MARCEL MERIEUX PAR AVENIR II	Brignais	Zone de Sacuny
3P PROBA	82.99Z	Autres activités de soutien aux entreprises n.c.a.	313	AVENUE MARCEL MERIEUX PARC AVENIR II	Brignais	Zone de Sacuny
INGERAMA	43.22B	Travaux d'installation d'équipements thermiques et de climatisation	100	RUE JOSEPH MARIE JACQUARD PARC D'ACTIVITE DE SACUNY	Brignais	Zone de Sacuny
IV2C	62.02A	Conseil en systèmes et logiciels informatiques		AVENUE MARCEL MERIEUX PARK AVENIR	Brignais	Zone de Sacuny
TRVB	33.20A	Installation de structures métalliques, chaudronnées et de tuyauterie	200	RUE BARTHELEMY THIMONNIER ZAC DE SACUNY	Brignais	Zone de Sacuny
A O D ALARME OPTIQUE DOMOTIQUE	43.21A	Travaux d'installation électrique dans tous locaux	287	RUE BARTHELEMY THIMONNIER ZAC DE SACUNY	Brignais	Zone de Sacuny
STELIS (SOCIETE LYONNAISE D'INVESTISSEMENT STRATEGIQUE)	70.22Z	Conseil pour les affaires et autres conseils de gestion	287	RUE BARTHELEMY THIMONNIER PARC D'ACTIVITE SACUNY TERRA DITTA	Brignais	Zone de Sacuny
ACROPOLIS	68.10Z	Activités des marchands de biens immobiliers	400	RUE BARTHELEMY THIMONNIER	Brignais	Zone de Sacuny
ALTERRYA	71.12B	Ingénierie, études techniques	313	AVENUE MARCEL MERIEUX PARK AVENIR 2 ZAC DE SACUNY	Brignais	Zone de Sacuny
NEOIPS	62.01Z	Programmation informatique		AVENUE MARCEL MERIEUX PARK AVENIR	Brignais	Zone de Sacuny
CORPGUARD INTELLIGENCE SOLUTIONS	80.30Z	Activités d'enquête	472	RUE BARTHELEMY THIMONNIER ZAC DE SACUNY	Brignais	Zone de Sacuny
ALTERRYA PROJET 11	35.11Z	Production d'électricité	313	AVENUE MARCEL MERIEUX PARK AVENIR 2 ZAC DE SACUNY	Brignais	Zone de Sacuny
ALTERRYA PROJET 14	35.11Z	Production d'électricité	313	AVENUE MARCEL MERIEUX PARK AVENIR 2 ZAC DE SACUNY	Brignais	Zone de Sacuny
ALTERRYA PROJET 12	35.11Z	Production d'électricité	313	AVENUE MARCEL MERIEUX PARK AVENIR 2 ZAC DE SACUNY	Brignais	Zone de Sacuny
ALTERRYA PROJET 25	35.11Z	Production d'électricité	313	AVENUE MARCEL MERIEUX PARK AVENIR 2 ZAC DE SACUNY	Brignais	Zone de Sacuny
TRIEL SOLAIRE	35.11Z	Production d'électricité	313	AVENUE MARCEL MERIEUX PARK AVENIR 2 ZAC DE SACUNY	Brignais	Zone de Sacuny
ALTERRYA PROJET 15	35.11Z	Production d'électricité	313	AVENUE MARCEL MERIEUX PARK AVENIR 2 ZAC DE SACUNY	Brignais	Zone de Sacuny
ALTERRYA PROJET 16	35.11Z	Production d'électricité	313	AVENUE MARCEL MERIEUX PARK AVENIR 2 ZAC DE SACUNY	Brignais	Zone de Sacuny
ALTERRYA PROJET 17	35.11Z	Production d'électricité	313	AVENUE MARCEL MERIEUX PARK AVENIR 2 ZAC DE SACUNY	Brignais	Zone de Sacuny
ALTERRYA PROJET 21	35.11Z	Production d'électricité	313	AVENUE MARCEL MERIEUX PARK AVENIR 2 ZAC DE SACUNY	Brignais	Zone de Sacuny
ALTERRYA PROJET 22	35.11Z	Production d'électricité	313	AVENUE MARCEL MERIEUX PARK AVENIR 2 ZAC DE SACUNY	Brignais	Zone de Sacuny
ALTERRYA PROJET 19	35.11Z	Production d'électricité	313	AVENUE MARCEL MERIEUX PARK AVENIR 2 ZAC DE SACUNY	Brignais	Zone de Sacuny
ALTERRYA PROJET 24	35.11Z	Production d'électricité	313	AVENUE MARCEL MERIEUX PARK AVENIR 2 ZAC DE SACUNY	Brignais	Zone de Sacuny
ALTERRYA PROJET 20	35.11Z	Production d'électricité	313	AVENUE MARCEL MERIEUX PARK AVENIR 2 ZAC DE SACUNY	Brignais	Zone de Sacuny
ALTERRYA PROJET 18	35.11Z	Production d'électricité	313	AVENUE MARCEL MERIEUX PARK AVENIR 2 ZAC DE SACUNY	Brignais	Zone de Sacuny
ALTERRYA PROJET 23	35.11Z	Production d'électricité	313	AVENUE MARCEL MERIEUX PARK AVENIR 2 ZAC DE SACUNY	Brignais	Zone de Sacuny
SOL'AIR INDUSTRY	74.90B	Activités spécialisées, scientifiques et techniques diverses		RUE BARTHELEMY THIMONNIER	Brignais	Zone de Sacuny
@D L'@TELIER DES DECOUVERTES	73.11Z	Activités des agences de publicité	313	AVENUE MARCEL MERIEUX ZONE D'ACTIVITE COMMERCIALE DE SACUNY	Brignais	Zone de Sacuny

MULTI-ACTIVE DEVELOPPEMENTS	73.11Z	Activités des agences de publicité	313	AVENUE MARCEL MERIEUX PARC AVENIR II ZONE D'ACTIVITE COMMERC	Brignais	Zone de Sacuny
ECOPOSE	43.22B	Travaux d'installation d'équipements thermiques et de climatisation	147	AVENUE MARCEL MERIEUX PARK AVENIR BAT B2	Brignais	Zone de Sacuny
AC LEC	27.12Z	Fabrication de matériel de distribution et de commande électrique	147	AVENUE MARCEL MERIEUX ZAC DE SACUNY	Brignais	Zone de Sacuny
RHEA ETANCHEITE	43.99A	Travaux d'étanchéification	147	AVENUE MARCEL MERIEUX PARK AVENIR ZAC DE SACUNY	Brignais	Zone de Sacuny
AXEL RAFFENAUD CONSULTING GROUP	70.22Z	Conseil pour les affaires et autres conseils de gestion	440	RUE BARTHELEMY THIMONNIER	Brignais	Zone de Sacuny
ARTHEOS	46.47Z	Commerce de gros (commerce interentreprises) de meubles, de tapis et d'appareils d'éclairage	115	RUE HENRI MALARTRE ZONE D'ACTIVITES DE SACUNY	Brignais	Zone de Sacuny
STERLAN GROUP	70.22Z	Conseil pour les affaires et autres conseils de gestion		AVENUE MARCEL MERIEUX ZAC DE SACUNY	Brignais	Zone de Sacuny
L&L CONSTRUCTION	43.99C	Travaux de maçonnerie générale et gros œuvre de bâtiment	269	AVENUE MARCEL MERIEUX	Brignais	Zone de Sacuny
CHRIDOM INVEST	66.30Z	Gestion de fonds	287	RUE BARTHELEMY THIMONNIER IMMEUBLE TERRA DITTA	Brignais	Zone de Sacuny
COM'ON BLUE	73.11Z	Activités des agences de publicité	350	RUE BARTHELEMY THIMONNIER	Brignais	Zone de Sacuny
TITAN CURVE COMPUTING (TCC)	62.02A	Conseil en systèmes et logiciels informatiques	108	RUE BARTHELEMY THIMONNIER PARC SACUNY	Brignais	Zone de Sacuny
TERRADITTA BUSINESS CENTER	68.20A	Location de logements	287	RUE BARTHELEMY THIMONNIER	Brignais	Zone de Sacuny
ACC AC CONSEILS	70.22Z	Conseil pour les affaires et autres conseils de gestion	313	AVENUE MARCEL MERIEUX PARK AVENIR 2 - ZAC DE SACUNY	Brignais	Zone de Sacuny
COFFRAGE-BAT	43.99C	Travaux de maçonnerie générale et gros œuvre de bâtiment	287	RUE BARTHELEMY THIMONNIER TERRA DITTA	Brignais	Zone de Sacuny
A.S.O GLOBAL TRANS	52.29B	Affrètement et organisation des transports	108	RUE BARTHELEMY THIMONNIER PARC D'ACTIVITE DE SACUNY	Brignais	Zone de Sacuny
EDION CONSEIL	70.10Z	Activités des sièges sociaux	350	RUE BARTHELEMY THIMONNIER	Brignais	Zone de Sacuny
I.P.C IDEAL PROJECT CONSTRUCTION	74.90A	Activité des économistes de la construction	147	AVENUE MARCEL MERIEUX PARK AVENIR SACUNY	Brignais	Zone de Sacuny
IOC IO CONSTRUCTIONS	43.99C	Travaux de maçonnerie générale et gros œuvre de bâtiment	147	AVENUE MARCEL MERIEUX BAT B ZAC DE SACUNY	Brignais	Zone de Sacuny
LYON SUD FINANCE	64.92Z	Autre distribution de crédit	287	RUE BARTHELEMY THIMONNIER IMMEUBLE TERRA DITTA	Brignais	Zone de Sacuny
LE PAVE.COM	43.99C	Travaux de maçonnerie générale et gros œuvre de bâtiment	269	AVENUE MARCEL MERIEUX	Brignais	Zone de Sacuny
PROJECT	74.10Z	Activités spécialisées de design	440	RUE BARTHELEMY THIMONNIER	Brignais	Zone de Sacuny
TELCOMPRO	70.10Z	Activités des sièges sociaux	147	AVENUE MARCEL MERIEUX ZAC DE SACUNY	Brignais	Zone de Sacuny
RPI RED PILL INDUSTRIES	25.50B	Découpage, emboutissage	147	AVENUE MARCEL MERIEUX ZAC DE SACUNY	Brignais	Zone de Sacuny
SOCIETE FRANCAISE D'AGENTS DE FOOTBALL (ET PAR ABREVIATION SFA FOOTBALL)	74.90B	Activités spécialisées, scientifiques et techniques diverses	147	AVENUE MARCEL MERIEUX	Brignais	Zone de Sacuny
MI CONCEPT	43.34Z	Travaux de peinture et vitrerie	147	AVENUE MARCEL MERIEUX BAT B - ZAC DE SACUNY	Brignais	Zone de Sacuny
MC AUTO	70.10Z	Activités des sièges sociaux	147	AVENUE MARCEL MERIEUX ZAC DE SACUNY-BATIMENT B	Brignais	Zone de Sacuny
EMX CONSEIL	68.31Z	Agences immobilières	115	RUE BARTHELEMY THIMONNIER	Brignais	Zone de Sacuny
EMX DEVELOPPEMENT	68.10Z	Activités des marchands de biens immobiliers	115	RUE BARTHELEMY THIMONNIER	Brignais	Zone de Sacuny
EXPERT ELEC	46.69A	Commerce de gros (commerce interentreprises) de matériel électrique	287	RUE BARTHELEMY THIMONNIER PARC DE SACUNY	Brignais	Zone de Sacuny
FASTLANESERVICES	49.41B	Transports routiers de fret de proximité	313	AVENUE MARCEL MERIEUX	Brignais	Zone de Sacuny
VEGA	41.20A	Construction de maisons individuelles	115	RUE HENRI MALARTRE	Brignais	Zone de Sacuny
ALL 4 SERVICES	81.21Z	Nettoyage courant des bâtiments	313	AVENUE MARCEL MERIEUX	Brignais	Zone de Sacuny
CARRIERE DE JOUX	08.12Z	Exploitation de gravières et sablières, extraction d'argiles et de kaolin	400	RUE BARTHELEMY THIMONNIER	Brignais	Zone de Sacuny

MTP FINANCE	82.11Z	Services administratifs combinés de bureau	472	RUE BARTHELEMY THIMONNIER	Brignais	Zone de Sacuny
IPC COM	70.22Z	Conseil pour les affaires et autres conseils de gestion	147	AVENUE MARCEL MERIEUX PARK AVENIR BAT B	Brignais	Zone de Sacuny
PROLENS INVESTISSEMENT	68.10Z	Activités des marchands de biens immobiliers	472	RUE BARTHELEMY THIMONNIER ZONE D ACTIVITE COMMERCIALE DE SACUNY	Brignais	Zone de Sacuny
NEWWAY MOBILITY FRANCE	70.22Z	Conseil pour les affaires et autres conseils de gestion	313	AVENUE MARCEL MERIEUX	Brignais	Zone de Sacuny
USACO	62.02A	Conseil en systèmes et logiciels informatiques	147	AVENUE MARCEL MERIEUX PARC D ACTIVITES LE SACUNY	Brignais	Zone de Sacuny
CORPGUARD PROTECTION UNIT	80.10Z	Activités de sécurité privée	472	RUE BARTHELEMY THIMONNIER ZAC DE SACUNY	Brignais	Zone de Sacuny
THE WHITE PEAK	68.20A	Location de logements	400	RUE BARTHELEMY THIMONNIER	Brignais	Zone de Sacuny
EMMANUEL TRIVIS	62.01Z	Programmation informatique	313	AVENUE MARCEL MERIEUX CHEZ ARTHESIS	Brignais	Zone de Sacuny
TA4F TREFLE A 4 FEUILLES	68.20A	Location de logements	313	AVENUE MARCEL MERIEUX	Brignais	Zone de Sacuny
MALT CONSEILS	70.22Z	Conseil pour les affaires et autres conseils de gestion	147	AVENUE MARCEL MERIEUX	Brignais	Zone de Sacuny
Z25 FINANCES	70.22Z	Conseil pour les affaires et autres conseils de gestion	313	AVENUE MARCEL MERIEUX	Brignais	Zone de Sacuny
GROUPEMENT EMPLOYEURS TOURNES VERS L'EMPLOI ET L'INSERTION PROFESSIONNELLE	78.30Z	Autre mise à disposition de ressources humaines	269	AVENUE MARCEL MERIEUX	Brignais	Zone de Sacuny
ELLOW	66.30Z	Gestion de fonds	147	AVENUE MARCEL MERIEUX ZAC DE SACUNY - PARK AVENIR BATIMENT B	Brignais	Zone de Sacuny
SAS JSBC	70.10Z	Activités des sièges sociaux	287	RUE BARTHELEMY THIMONNIER	Brignais	Zone de Sacuny
M&M IMMO CONCEPT	82.99Z	Autres activités de soutien aux entreprises n.c.a.	287	RUE BARTHELEMY THIMONNIER BATIMENT TERRA BITA LOT B10	Brignais	Zone de Sacuny
EVIDENCE IMMOBILIER	68.31Z	Agences immobilières	287	RUE BARTHELEMY THIMONNIER BUSINESS CENTER B2	Brignais	Zone de Sacuny
MPRO TRANSPORTS	49.42Z	Services de déménagement	287	RUE BARTHELEMY THIMONNIER TERRA DITTA B2	Brignais	Zone de Sacuny
COPE CONSEIL	71.12B	Ingénierie, études techniques	147	AVENUE MARCEL MERIEUX	Brignais	Zone de Sacuny
RAA INVEST	66.30Z	Gestion de fonds	147	AVENUE MARCEL MERIEUX PARK AVENIR	Brignais	Zone de Sacuny
CG CONSEIL ET PATRIMOINE	66.19B	Autres activités auxiliaires de services financiers, hors assurance et caisses de retraite, n.c.a.	287	RUE BARTHELEMY THIMONNIER IMMEUBLE TERRA DITTA	Brignais	Zone de Sacuny
ADE-ONE INVEST	68.10Z	Activités des marchands de biens immobiliers	147	AVENUE MARCEL MERIEUX	Brignais	Zone de Sacuny
HAE	70.10Z	Activités des sièges sociaux	147	AVENUE MARCEL MERIEUX	Brignais	Zone de Sacuny
HL NETTOYAGE	81.21Z	Nettoyage courant des bâtiments	147	AVENUE MARCEL MERIEUX KJDOM	Brignais	Zone de Sacuny
CREUSOL TP TERRASSEMENT	43.12A	Travaux de terrassement courants et travaux préparatoires	287	RUE BARTHELEMY THIMONNIER TERRA DITTA BUSINESS CENTER	Brignais	Zone de Sacuny
COHELIOS	71.11Z	Activités d'architecture	7	RUE DES CAPUCINES	Brignais	Zone de Sacuny
J. ZACHARIE S.A.S.	43.32C	Agencement de lieux de vente	182	AVENUE MARCEL MERIEUX ZONE DE SACUNY	Brignais	Zone de Sacuny
N2F GROUP CW RDG	70.10Z	Activités des sièges sociaux	440	RUE BARTHELEMY THIMONNIER PARC D'ACTIVITES LE SACUNY	Brignais	Zone de Sacuny
FINANCIERE GFL	70.10Z	Activités des sièges sociaux	163	RUE BARTHELEMY THIMONNIER	Brignais	Zone de Sacuny
MOTT INVESTISSEMENT	70.10Z	Activités des sièges sociaux	115	RUE HENRI MALARTRE	Brignais	Zone de Sacuny
KJDOM	82.99Z	Autres activités de soutien aux entreprises n.c.a.	147	AVENUE MARCEL MERIEUX	Brignais	Zone de Sacuny
E.GROUP	70.10Z	Activités des sièges sociaux	147	AVENUE MARCEL MERIEUX	Brignais	Zone de Sacuny
EMNA BARBER	96.02A	Coiffure	147	AVENUE MARCEL MERIEUX	Brignais	Zone de Sacuny
KRAFTEO	62.01Z	Programmation informatique	256	AVENUE MARCEL MERIEUX	Brignais	Zone de Sacuny
AMS	43.99C	Travaux de maçonnerie générale et gros œuvre de bâtiment	147	AVENUE MARCEL MERIEUX	Brignais	Zone de Sacuny
CARDABEL IMPACT	70.22Z	Conseil pour les affaires et autres conseils de gestion	313	AVENUE MARCEL MERIEUX PARK AVENIR II ZAC DE SACUNY	Brignais	Zone de Sacuny

SMAGGA SYNDICAT DE MISE EN VALEUR D'AMENAGEMENT ET DE GESTION DU BASSIN VERSANT DU GARON (SMAGGA)	84.11Z	Administration publique générale	262	RUE BARTHELEMY THIMONNIER PARC D'ACTIVITES DE SACUNY	Brignais	Zone de Sacuny
ENDRIX LYO	69.20Z	Activités comptables	472	RUE BARTHELEMY THIMONNIER ZAC DE SACUNY	Brignais	Zone de Sacuny
C D L	43.32B	Travaux de menuiserie métallique et serrurerie	313	AVENUE MARCEL MERIEUX PARK AVENIR II	Brignais	Zone de Sacuny
VALERIE BORELLY (BOCQUET)	69.20Z	Activités comptables	472	RUE BARTHELEMY THIMONNIER CABINET SFC-ENDRIX	Brignais	Zone de Sacuny
PPI PREVENTION PROTECTION INCENDIE	80.20Z	Activités liées aux systèmes de sécurité		SACUNY PARK AVENIR	Brignais	Zone de Sacuny
SM-HP SERVICE MAINTENANCE	47.59B	Commerce de détail d'autres équipements du foyer	287	RUE BARTHELEMY THIMONNIER BATIMENT TERRA DITTA	Brignais	Zone de Sacuny
ERIDAN	46.39B	Commerce de gros (commerce interentreprises) alimentaire non spécialisé	472	RUE BARTHELEMY THIMONNIER	Brignais	Zone de Sacuny
RIELLO ONDULEURS	46.69A	Commerce de gros (commerce interentreprises) de matériel électrique		SACUNY PARK AVENIR - BATIMENT A - ZAC	Brignais	Zone de Sacuny
OPTIQUE PARTICIPATIONS	46.19A	Centrales d'achat non alimentaires	115	RUE HENRI MALARTRE ZAC DE SACUNY	Brignais	Zone de Sacuny
GREEN HILLS SOFTWARE	58.29B	Édition de logiciels outils de développement et de langages	440	RUE BARTHELEMY THIMONNIER	Brignais	Zone de Sacuny
ELCIA CREATION	58.29C	Édition de logiciels applicatifs	256	AVENUE MARCEL MERIEUX	Brignais	Zone de Sacuny
SPORT LIBERTE	93.19Z	Autres activités liées au sport	313	AVENUE MARCEL MERIEUX IMMEUBLE PARK AVENIR ZAC DE SACUNY	Brignais	Zone de Sacuny
EGP	43.29A	Travaux d'isolation	269	AVENUE MARCEL MERIEUX	Brignais	Zone de Sacuny
A.C.V.R ASSISTANCE CLIMATISATION VENTILATION REGULATION	43.22B	Travaux d'installation d'équipements thermiques et de climatisation	287	RUE BARTHELEMY THIMONNIER ZAC DE SACUNY BAT TERRA DITA	Brignais	Zone de Sacuny
TECHEM SAS	43.22A	Travaux d'installation d'eau et de gaz en tous locaux		AVENUE MARCEL MERIEUX PARK AVENIR ZAC DE SACUNY BAT C LOT C1	Brignais	Zone de Sacuny
PROGISOFT	62.02A	Conseil en systèmes et logiciels informatiques		SACUNY PARC AVENIR ZAC DE SACUNY	Brignais	Zone de Sacuny
ANC	41.20B	Construction d'autres bâtiments	400	RUE BARTHELEMY THIMONNIER	Brignais	Zone de Sacuny
SOBEN	63.11Z	Traitement de données, hébergement et activités connexes	54	AVENUE MARCEL MERIEUX ZONE INDUSTRIELLE DE SACUNY	Brignais	Zone de Sacuny
EGLISE EVANG. LIBRE DE LYON SUD OUEST	94.91Z	Activités des organisations religieuses	400	RUE BARTHELEMY THIMONNIER	Brignais	Zone de Sacuny
CBR CARRIERES DU BASSIN RHONALPIN	08.12Z	Exploitation de gravières et sablières, extraction d'argiles et de kaolin	400	RUE BARTHELEMY THIMONNIER	Brignais	Zone de Sacuny
ABISTAND	18.13Z	Activités de pré-press	287	RUE BARTHELEMY THIMONNIER ZAC DE SACUNY-PARC TERRA DITTA	Brignais	Zone de Sacuny
ENTREPRISE-FACILE	62.09Z	Autres activités informatiques	350	RUE BARTHELEMY THIMONNIER	Brignais	Zone de Sacuny
PHARMACOS	71.12B	Ingénierie, études techniques	440	RUE BARTHELEMY THIMONNIER ZAC DE SACUNY	Brignais	Zone de Sacuny
AEROTHERMIS	71.12B	Ingénierie, études techniques	287	RUE BARTHELEMY THIMONNIER BATIMENT TERRA DITTA	Brignais	Zone de Sacuny
EMI SERVICES	43.21A	Travaux d'installation électrique dans tous locaux	147	AVENUE MARCEL MERIEUX BAT C4	Brignais	Zone de Sacuny
ACTISUD SERVICES	81.21Z	Nettoyage courant des bâtiments	287	RUE BARTHELEMY THIMONNIER BATIMENT TERRA DITTA - L	Brignais	Zone de Sacuny
ERRT	42.22Z	Construction de réseaux électriques et de télécommunications	147	AVENUE MARCEL MERIEUX ZAC DE SACUNY	Brignais	Zone de Sacuny
LAPICOREY FOURNITURES ET MACHINES	46.69B	Commerce de gros (commerce interentreprises) de fournitures et équipements industriels divers	200	RUE BARTHELEMY THIMONNIER	Brignais	Zone de Sacuny
MERCURE AMBULANCES	86.90A	Ambulances		AVENUE MARCEL MERIEUX LOT B2 "PARC AVENIR"	Brignais	Zone de Sacuny
ARTHESIS	18.13Z	Activités de pré-press	313	AVENUE MARCEL MERIEUX ZAC DE SACUNY	Brignais	Zone de Sacuny
GLT MAINTENANCE	33.14Z	Réparation d'équipements électriques		AVENUE MARCEL MERIEUX ZAC DE SACUNY PARC AVENIR	Brignais	Zone de Sacuny
CARRE D ART	43.33Z	Travaux de revêtement des sols et des murs	287	RUE BARTHELEMY THIMONNIER	Brignais	Zone de Sacuny
EVOL GLOBAL SERVICES	62.02A	Conseil en systèmes et logiciels informatiques	350	RUE BARTHELEMY THIMONNIER	Brignais	Zone de Sacuny
ASSURANCES MALEO	66.22Z	Activités des agents et courtiers d'assurances	313	AVENUE MARCEL MERIEUX	Brignais	Zone de Sacuny

N2F GROUP GESTION	70.10Z	Activités des sièges sociaux	440	RUE BARTHELEMY THIMONNIER PARC D'ACTIVITES LE SACUNY	Brignais	Zone de Sacuny
RC PRESTIGE	45.11Z	Commerce de voitures et de véhicules automobiles légers	147	AVENUE MARCEL MERIEUX PARC AVENIR BATIMENT C7	Brignais	Zone de Sacuny
JULIETTE MARCQ	86.90D	Activités des infirmiers et des sages-femmes	287	RUE BARTHELEMY THIMONNIER	Brignais	Zone de Sacuny
CARDABEL INVEST	70.22Z	Conseil pour les affaires et autres conseils de gestion	313	AVENUE MARCEL MERIEUX PARK AVENIR II ZONE ACTIVITE COM	Brignais	Zone de Sacuny
ALEXANDRA BERNAR	82.11Z	Services administratifs combinés de bureau		SACUNY PARK AVENIR 2	Brignais	Zone de Sacuny
IRINA HERGHEA	86.22C	Autres activités des médecins spécialistes	287	RUE BARTHELEMY THIMONNIER	Brignais	Zone de Sacuny
LA VILLA	56.10A	Restauration traditionnelle		RUE HENRI MALARTRE ZAC DE SACUNY	Brignais	Zone de Sacuny
J CHAMBLAS MENUISERIE ET SERRURERIE	16.23Z	Fabrication de charpentes et d'autres menuiseries	147	AVENUE MARCEL MERIEUX	Brignais	Zone de Sacuny
M E S MAINTENANCE ENERGIE SERVICES	43.22B	Travaux d'installation d'équipements thermiques et de climatisation	147	AVENUE MARCEL MERIEUX PARK AVENIR BAT C	Brignais	Zone de Sacuny
ATHLON CAR LEASE	77.11B	Location de longue durée de voitures et de véhicules automobiles légers	472	RUE BARTHELEMY THIMONNIER ZAC DE SACUNY PARC IMMEUBLE LE NAODISS	Brignais	Zone de Sacuny
C.E.L.	43.22B	Travaux d'installation d'équipements thermiques et de climatisation	558	AVENUE MARCEL MERIEUX ZAC DE SACUNY	Brignais	Zone de Sacuny
P 2 A EXPERTISE	69.20Z	Activités comptables	115	RUE HENRI MALARTRE ZAC DE SACUNY	Brignais	Zone de Sacuny
IBR	68.31Z	Agences immobilières	147	AVENUE MARCEL MERIEUX	Brignais	Zone de Sacuny
EGELYS - AGROVALYS	46.71Z	Commerce de gros (commerce interentreprises) de combustibles et de produits annexes	108	RUE BARTHELEMY THIMONNIER PARC D'ACTIVITES DE SACUNY	Brignais	Zone de Sacuny
EXPERT ROBOTIQUE	46.69B	Commerce de gros (commerce interentreprises) de fournitures et équipements industriels divers	287	RUE BARTHELEMY THIMONNIER	Brignais	Zone de Sacuny
ZC ISOLATION	47.99A	Vente à domicile	269	AVENUE MARCEL MERIEUX BAT C PARC AVENIR	Brignais	Zone de Sacuny
EUREKA EXPERTISE RH	78.20Z	Activités des agences de travail temporaire	350	RUE BARTHELEMY THIMONNIER	Brignais	Zone de Sacuny
SP CONCEPT	74.90A	Activité des économistes de la construction	147	AVENUE MARCEL MERIEUX BAT B ZAC DE SACUNY	Brignais	Zone de Sacuny
EPICENTRE FORMATION ET CONSEIL	85.59A	Formation continue d'adultes	115	RUE HENRI MALARTRE CHEZ SARL P2A EXPERTISE ZAC DE SACUNY	Brignais	Zone de Sacuny
OX-IDEE	25.72Z	Fabrication de serrures et de ferrures	200	RUE BARTHELEMY THIMONNIER	Brignais	Zone de Sacuny
COSMED FRANCE	46.46Z	Commerce de gros (commerce interentreprises) de produits pharmaceutiques		RUE HENRI MALARTRE 115 RUE HENRI MALATRE	Brignais	Zone de Sacuny
EDEAL	66.22Z	Activités des agents et courtiers d'assurances	313	AVENUE MARCEL MERIEUX 313A	Brignais	Zone de Sacuny
LOGINCASE	63.11Z	Traitement de données, hébergement et activités connexes	147	AVENUE MARCEL MERIEUX	Brignais	Zone de Sacuny
DUO CREDITS	66.19B	Autres activités auxiliaires de services financiers, hors assurance et caisses de retraite, n.c.a.	313	AVENUE MARCEL MERIEUX PARC AVENIR II ZAC DE SACUNY	Brignais	Zone de Sacuny
TALENTO	70.22Z	Conseil pour les affaires et autres conseils de gestion	287	RUE BARTHELEMY THIMONNIER ZONE D'AMENAGEMENT CONCERTÉ SACUNY	Brignais	Zone de Sacuny
CENTRE D'HYGIENE ET DE SECURITE ALIMENTAIRE	71.20B	Analyses, essais et inspections techniques	147	AVENUE MARCEL MERIEUX	Brignais	Zone de Sacuny
3 GS AUTO	45.11Z	Commerce de voitures et de véhicules automobiles légers	287	RUE BARTHELEMY THIMONNIER ZAC DE SACUNY	Brignais	Zone de Sacuny
SMARTYK	71.12B	Ingénierie, études techniques	147	AVENUE MARCEL MERIEUX ZA SACUNY PARK AVENIR BATIMENT 2	Brignais	Zone de Sacuny
JEROMINE PASO	86.90E	Activités des professionnels de la rééducation, de l'appareillage et des pédicures-podologues	400	RUE BARTHELEMY THIMONNIER SCM SOURCE	Brignais	Zone de Sacuny
HELENE PATOIS	86.90E	Activités des professionnels de la rééducation, de l'appareillage et des pédicures-podologues	400	RUE BARTHELEMY THIMONNIER	Brignais	Zone de Sacuny
EMILE	14.13Z	Fabrication de vêtements de dessus	147	AVENUE MARCEL MERIEUX PARK AVENIR I, BATIMENT B, HALL B5	Brignais	Zone de Sacuny

DATASHELTER	62.02B	Tierce maintenance de systèmes et d'applications informatiques	147	AVENUE MARCEL MERIEUX PARC ACTIVITES DE SACUNY	Brignais	Zone de Sacuny
PIREN	82.11Z	Services administratifs combinés de bureau	313	AVENUE MARCEL MERIEUX PARK AVENIR II	Brignais	Zone de Sacuny
N2FN GROUP RESTAURATION CLERMONT	56.10A	Restauration traditionnelle	440	RUE BARTHELEMY THIMONNIER PARC D'ACTIVITES LE SACUNY	Brignais	Zone de Sacuny
RHONE HYGIENE VENTILATION	81.21Z	Nettoyage courant des bâtiments	287	RUE BARTHELEMY THIMONNIER BATIMENT TERRA DITTA	Brignais	Zone de Sacuny
M.S.R MURAT SOLUTIONS RENOVATION	43.99C	Travaux de maçonnerie générale et gros œuvre de bâtiment	287	RUE BARTHELEMY THIMONNIER PARC DE SACUNY	Brignais	Zone de Sacuny
VANILLECOMBE VANILLE COMBE	86.90D	Activités des infirmiers et des sages-femmes	287	RUE BARTHELEMY THIMONNIER	Brignais	Zone de Sacuny
CORALIE DESCHAMPS	86.90E	Activités des professionnels de la rééducation, de l'appareillage et des pédicures-podologues	400	RUE BARTHELEMY THIMONNIER	Brignais	Zone de Sacuny
DSF	43.99A	Travaux d'étanchéification	400	RUE BARTHELEMY THIMONNIER	Brignais	Zone de Sacuny
BYBLOSS	85.59A	Formation continue d'adultes	472	RUE BARTHELEMY THIMONNIER	Brignais	Zone de Sacuny
LE PELET	43.22B	Travaux d'installation d'équipements thermiques et de climatisation	108	RUE BARTHELEMY THIMONNIER	Brignais	Zone de Sacuny
AGILAE QUALIE	70.22Z	Conseil pour les affaires et autres conseils de gestion	472	RUE BARTHELEMY THIMONNIER	Brignais	Zone de Sacuny
SN ATELIER	23.20Z	Fabrication de produits réfractaires	108	RUE BARTHELEMY THIMONNIER	Brignais	Zone de Sacuny
MG EMI	71.12B	Ingénierie, études techniques	115	RUE BARTHELEMY THIMONNIER	Brignais	Zone de Sacuny
MACINSHOW	74.10Z	Activités spécialisées de design	108	RUE BARTHELEMY THIMONNIER	Brignais	Zone de Sacuny
COSMO COLOR	47.91A	Vente à distance sur catalogue général	147	AVENUE MARCEL MERIEUX	Brignais	Zone de Sacuny
ESTM EUROPE SOUS TRAITANCE MECANIQUE	46.74A	Commerce de gros (commerce interentreprises) de quincaillerie	108	RUE BARTHELEMY THIMONNIER	Brignais	Zone de Sacuny
MC2A	86.21Z	Activité des médecins généralistes	472	RUE BARTHELEMY THIMONNIER	Brignais	Zone de Sacuny
ENVIREA	71.12B	Ingénierie, études techniques	108	RUE BARTHELEMY THIMONNIER	Brignais	Zone de Sacuny
MALITERIE EXPANSION	77.40Z	Location-bail de propriété intellectuelle et de produits similaires, à l'exception des œuvres soumises à copyright	163	RUE BARTHELEMY THIMONNIER	Brignais	Zone de Sacuny
MAMA BIRTH	47.91B	Vente à distance sur catalogue spécialisé	108	RUE BARTHELEMY THIMONNIER	Brignais	Zone de Sacuny
JRL TELECOMMUNICATIONS	43.21B	Travaux d'installation électrique sur la voie publique	147	AVENUE MARCEL MERIEUX	Brignais	Zone de Sacuny
LVL DISTRIBUTION	46.39B	Commerce de gros (commerce interentreprises) alimentaire non spécialisé	269	AVENUE MARCEL MERIEUX LOT C9	Brignais	Zone de Sacuny
PDR EXPERTS	45.20A	Entretien et réparation de véhicules automobiles légers	147	AVENUE MARCEL MERIEUX	Brignais	Zone de Sacuny
CHAM	43.21A	Travaux d'installation électrique dans tous locaux	147	AVENUE MARCEL MERIEUX	Brignais	Zone de Sacuny
JOUER POUR EUX	93.19Z	Autres activités liées au sport	147	AVENUE MARCEL MERIEUX BATIMENT C7	Brignais	Zone de Sacuny
SRDC	43.11Z	Travaux de démolition	147	AVENUE MARCEL MERIEUX	Brignais	Zone de Sacuny
WIMPULSE	70.22Z	Conseil pour les affaires et autres conseils de gestion	287	RUE BARTHELEMY THIMONNIER	Brignais	Zone de Sacuny
L.R. BRIGNAIS	93.12Z	Activités de clubs de sports	147	AVENUE MARCEL MERIEUX	Brignais	Zone de Sacuny
INGELI GROUP	66.30Z	Gestion de fonds	287	RUE BARTHELEMY THIMONNIER TERRA DITTA A1 - PARC DE SACUNY	Brignais	Zone de Sacuny
HELYMO	70.22Z	Conseil pour les affaires et autres conseils de gestion	287	RUE BARTHELEMY THIMONNIER	Brignais	Zone de Sacuny
NOAM	43.31Z	Travaux de plâtrerie	147	AVENUE MARCEL MERIEUX	Brignais	Zone de Sacuny
MAEVIING FRANCE	45.11Z	Commerce de voitures et de véhicules automobiles légers	147	AVENUE MARCEL MERIEUX C O KJDOM	Brignais	Zone de Sacuny
INNOSSENSE EUROPE	72.19Z	Recherche-développement en autres sciences physiques et naturelles	115	RUE BARTHELEMY THIMONNIER ZAC DE SACUNY	Brignais	Zone de Sacuny
MONFIBRE, LDA	70.22Z	Conseil pour les affaires et autres conseils de gestion	147	AVENUE MARCEL MERIEUX KJDOM	Brignais	Zone de Sacuny

B AND BUSINESS	82.99Z	Autres activités de soutien aux entreprises n.c.a.		AVENUE MARCEL MERIEUX 313 A	Brignais	Zone de Sacuny
SYSEG	37.00Z	Collecte et traitement des eaux usées	262	RUE BARTHELEMY THIMONNIER PARC D'ACTIVITES DE SACUNY	Brignais	Zone de Sacuny
CCVG COMMUNAUTE COMMUNES VALLEE DU GARON	84.11Z	Administration publique générale	262	RUE BARTHELEMY THIMONNIER PARC DE SACUNY	Brignais	Zone de Sacuny
HYDAC	33.20B	Installation de machines et équipements mécaniques	1	AVENUE MARCEL MERIEUX PARK AVENIR ZAC SACUNY BAT A3	Brignais	Zone de Sacuny
CIRLY	26.11Z	Fabrication de composants électroniques	100	RUE JOSEPH MARIE JACQUARD PARC D'ACTIVITE DE SACUNY	Brignais	Zone de Sacuny
MIGATRONIC EQUIPEMENTS DE SOUDURE	46.69B	Commerce de gros (commerce interentreprises) de fournitures et équipements industriels divers	313	AVENUE MARCEL MERIEUX PARK AVENIR 2	Brignais	Zone de Sacuny
DSA D.S.A.	33.20C	Conception d'ensemble et assemblage sur site industriel d'équipements de contrôle des processus industriels	147	AVENUE MARCEL MERIEUX PARK AVENIR ZONE D'ACTIVITE COMMERCIAL	Brignais	Zone de Sacuny
STERLAN	46.52Z	Commerce de gros (commerce interentreprises) de composants et d'équipements électroniques et de télécommunication		AVENUE MARCEL MERIEUX ZAC DE SACUNY	Brignais	Zone de Sacuny
SARL PRISMA CAT	46.46Z	Commerce de gros (commerce interentreprises) de produits pharmaceutiques	440	RUE BARTHELEMY THIMONNIER	Brignais	Zone de Sacuny
YACC	69.20Z	Activités comptables	287	RUE BARTHELEMY THIMONNIER ZAC DE SACUNY- BAT.TER-RA CITTA C1	Brignais	Zone de Sacuny
DISTECH CONTROLS SAS	26.51B	Fabrication d'instrumentation scientifique et technique	558	AVENUE MARCEL MERIEUX	Brignais	Zone de Sacuny
SOBERCO ENVIRONNEMENT INDEX ENVIRON.	74.90B	Activités spécialisées, scientifiques et techniques diverses	440	RUE BARTHELEMY THIMONNIER	Brignais	Zone de Sacuny
ACTE I	71.11Z	Activités d'architecture	400	RUE BARTHELEMY THIMONNIER	Brignais	Zone de Sacuny
EUREKA	78.20Z	Activités des agences de travail temporaire	350	RUE BARTHELEMY THIMONNIER	Brignais	Zone de Sacuny
CPE CONCEPT PROPRETE ENVIRONNEMENT	81.21Z	Nettoyage courant des bâtiments	287	RUE BARTHELEMY THIMONNIER	Brignais	Zone de Sacuny
ETS GEORGES CLAVEL RHONE ALPES	52.29B	Affrètement et organisation des transports		SACUNY PARK AVENIR II - ZAC	Brignais	Zone de Sacuny
ATILOG	62.01Z	Programmation informatique	440	RUE BARTHELEMY THIMONNIER	Brignais	Zone de Sacuny
EVERDYN	26.51B	Fabrication d'instrumentation scientifique et technique	147	AVENUE MARCEL MERIEUX BATIMENT D	Brignais	Zone de Sacuny
PRO CONCEPT SERVICE	47.41Z	Commerce de détail d'ordinateurs, d'unités périphériques et de logiciels en magasin spécialisé	147	AVENUE MARCEL MERIEUX PARC ACTIVITE DE SACUNY	Brignais	Zone de Sacuny
TRANSFORM	31.01Z	Fabrication de meubles de bureau et de magasin	182	AVENUE MARCEL MERIEUX ZONE DE SACUNY	Brignais	Zone de Sacuny
G.T.PEINTURE	43.34Z	Travaux de peinture et vitrerie	313	AVENUE MARCEL MERIEUX PARK AVENIR II	Brignais	Zone de Sacuny
S N T	43.31Z	Travaux de plâtrerie	200	RUE BARTHELEMY THIMONNIER PARC D ACTIVITES DE SACUNY	Brignais	Zone de Sacuny
TALASSA	46.73B	Commerce de gros (commerce interentreprises) d'appareils sanitaires et de produits de décoration	232	AVENUE MARCEL MERIEUX ZA DE SACUNY PARK AVENIR	Brignais	Zone de Sacuny
PROTHESE DENTAIRE RICHARD ARTDENTECK	32.50A	Fabrication de matériel médico-chirurgical et dentaire	350	RUE BARTHELEMY THIMONNIER LE PARC DE SACUNY	Brignais	Zone de Sacuny
DHL INTERNATIONAL EXPRESS (FRANCE)	49.41A	Transports routiers de fret interurbains	115	RUE BARTHELEMY THIMONNIER	Brignais	Zone de Sacuny
SERCQ	74.10Z	Activités spécialisées de design	313	AVENUE MARCEL MERIEUX PARK AVENIR II	Brignais	Zone de Sacuny
M COLOR	45.31Z	Commerce de gros d'équipements automobiles	147	AVENUE MARCEL MERIEUX PARK AVENIR ZAC DE SACUNY BAT B3BIS	Brignais	Zone de Sacuny
EFFELLE	70.22Z	Conseil pour les affaires et autres conseils de gestion	100	RUE JOSEPH MARIE JACQUARD PARC D'ACTIVITE DE SACUNY	Brignais	Zone de Sacuny

SOLUPRINT	70.22Z	Conseil pour les affaires et autres conseils de gestion	147	AVENUE MARCEL MERIEUX BATIMENT A5-PARK AVENIR I	Brignais	Zone de Sacuny
GRANTERRE FRANCE	46.32B	Commerce de gros (commerce interentreprises) de produits à base de viande	115	RUE HENRI MALARTRE ZAC DE SACUNY	Brignais	Zone de Sacuny
SFC ENDRIX SOC	69.20Z	Activités comptables	472	RUE BARTHELEMY THIMONNIER	Brignais	Zone de Sacuny
SYMBIOSE AMENAGEMENTS	71.12B	Ingénierie, études techniques	440	RUE BARTHELEMY THIMONNIER ZAC DE SACUNY	Brignais	Zone de Sacuny
ZACHARIE AGENCEMENT	43.32C	Agencement de lieux de vente	182	AVENUE MARCEL MERIEUX ZONE DE SACUNY	Brignais	Zone de Sacuny
BIMOTOR FRANCE	45.31Z	Commerce de gros d'équipements automobiles	313	AVENUE MARCEL MERIEUX IMMEUBLE PARC AVENIR II	Brignais	Zone de Sacuny
ETEL A V O CONCEPT	43.21A	Travaux d'installation électrique dans tous locaux	147	AVENUE MARCEL MERIEUX	Brignais	Zone de Sacuny
M - C - HABITAT	43.32A	Travaux de menuiserie bois et PVC	313	AVENUE MARCEL MERIEUX PARK AVENIR 2	Brignais	Zone de Sacuny
ATEA-IT	62.02A	Conseil en systèmes et logiciels informatiques	147	AVENUE MARCEL MERIEUX BATIMENT D	Brignais	Zone de Sacuny
RC CONSEILS	69.20Z	Activités comptables	147	AVENUE MARCEL MERIEUX	Brignais	Zone de Sacuny
ELSA PETIT MAIRE	69.10Z	Activités juridiques	287	RUE BARTHELEMY THIMONNIER LE TERRA DITTA	Brignais	Zone de Sacuny
GMI GMINVENT	58.29C	Édition de logiciels applicatifs	313	AVENUE MARCEL MERIEUX	Brignais	Zone de Sacuny
XBLINE	95.11Z	Réparation d'ordinateurs et d'équipements périphériques	287	RUE BARTHELEMY THIMONNIER ZAC DE SACUNY	Brignais	Zone de Sacuny
AUGELY CONSEILS	69.20Z	Activités comptables	287	RUE BARTHELEMY THIMONNIER	Brignais	Zone de Sacuny
B2M	46.13Z	Intermédiaires du commerce en bois et matériaux de construction	472	RUE BARTHELEMY THIMONNIER	Brignais	Zone de Sacuny
HERVE THERMIQUE	43.22B	Travaux d'installation d'équipements thermiques et de climatisation	558	AVENUE MARCEL MERIEUX ZAC DE SACUNY	Brignais	Zone de Sacuny
HERITIER GP HERITIER GESTION PRIVEE	66.22Z	Activités des agents et courtiers d'assurances	350	RUE BARTHELEMY THIMONNIER	Brignais	Zone de Sacuny
ASTRID TRETIAKOFF (PETITJEAN)	73.11Z	Activités des agences de publicité	108	RUE BARTHELEMY THIMONNIER	Brignais	Zone de Sacuny
AGEX EXPERTISE TECHNIQUE ET MARITIME	74.90B	Activités spécialisées, scientifiques et techniques diverses	115	RUE HENRI MALARTRE ZAC DE SACUNY	Brignais	Zone de Sacuny
BIOGEMM	47.91B	Vente à distance sur catalogue spécialisé	350	RUE BARTHELEMY THIMONNIER	Brignais	Zone de Sacuny
WN WIN NETTOYAGES	81.21Z	Nettoyage courant des bâtiments	115	RUE BARTHELEMY THIMONNIER	Brignais	Zone de Sacuny
LITERIE AURA	70.10Z	Activités des sièges sociaux	163	RUE BARTHELEMY THIMONNIER	Brignais	Zone de Sacuny
KRYPTONPAINTS FRANCE	45.31Z	Commerce de gros d'équipements automobiles	287	RUE BARTHELEMY THIMONNIER TERRADITTA B2	Brignais	Zone de Sacuny
NC 2008 ENVIRONNEMENT	43.29A	Travaux d'isolation	269	AVENUE MARCEL MERIEUX	Brignais	Zone de Sacuny
CIB CONSULTING	82.91Z	Activités des agences de recouvrement de factures et des sociétés d'information financière sur la clientèle	287	RUE BARTHELEMY THIMONNIER ZAC DE SACUNY- TERRA DITTA	Brignais	Zone de Sacuny
RA ASCENSEURS RHONE-ALPES ASCENSEURS	43.29B	Autres travaux d'installation n.c.a.	147	AVENUE MARCEL MERIEUX PARK AVENIR	Brignais	Zone de Sacuny
NET ETANCHEITE	43.91B	Travaux de couverture par éléments	147	AVENUE MARCEL MERIEUX ZAC DE SACUNY - PARK AVENIR BATIMENT B	Brignais	Zone de Sacuny
ANTHOPHILA	47.42Z	Commerce de détail de matériels de télécommunication en magasin spécialisé	287	RUE BARTHELEMY THIMONNIER	Brignais	Zone de Sacuny
IMPRINT MEDICAL	71.12B	Ingénierie, études techniques	287	RUE BARTHELEMY THIMONNIER	Brignais	Zone de Sacuny
ANALYS	69.20Z	Activités comptables	115	RUE BARTHELEMY THIMONNIER	Brignais	Zone de Sacuny
STEEL	70.10Z	Activités des sièges sociaux	163	RUE BARTHELEMY THIMONNIER	Brignais	Zone de Sacuny
FERMETURES SERRU	43.32A	Travaux de menuiserie bois et PVC	287	RUE BARTHELEMY THIMONNIER	Brignais	Zone de Sacuny
SEDILEC	46.69A	Commerce de gros (commerce interentreprises) de matériel électrique	147	AVENUE MARCEL MERIEUX	Brignais	Zone de Sacuny
ADENIO	14.19Z	Fabrication d'autres vêtements et accessoires	287	RUE BARTHELEMY THIMONNIER TERRA DITTA ZONE DE SACUNY LOT C5	Brignais	Zone de Sacuny
KOBAN	71.12B	Ingénierie, études techniques	400	RUE BARTHELEMY THIMONNIER	Brignais	Zone de Sacuny
E.EDITION	58.13Z	Édition de journaux	147	AVENUE MARCEL MERIEUX PARK AVENIR 1, BATIMENT D	Brignais	Zone de Sacuny
INGELI	71.12B	Ingénierie, études techniques	287	RUE BARTHELEMY THIMONNIER TERRA DITTA A1 - PARC DE SACUNY	Brignais	Zone de Sacuny

AGILAE	70.22Z	Conseil pour les affaires et autres conseils de gestion	472	RUE BARTHELEMY THIMONNIER	Brignais	Zone de Sacuny
MANWIN	71.12B	Ingénierie, études techniques	313V	AVENUE MARCEL MERIEUX	Brignais	Zone de Sacuny
JVE INVEST	66.30Z	Gestion de fonds	287	RUE BARTHELEMY THIMONNIER ZAC DE SACUNY	Brignais	Zone de Sacuny
ERRT NANTES	71.12B	Ingénierie, études techniques	147	AVENUE MARCEL MERIEUX	Brignais	Zone de Sacuny
AVCO AVENIR VISION CORRUGATED	46.69B	Commerce de gros (commerce interentreprises) de fournitures et équipements industriels divers	440	RUE BARTHELEMY THIMONNIER	Brignais	Zone de Sacuny
HORIZON COLLECTION	46.49Z	Commerce de gros (commerce interentreprises) d'autres biens domestiques	313	AVENUE MARCEL MERIEUX ZAC DE SACUNY	Brignais	Zone de Sacuny
MCSLV	62.02A	Conseil en systèmes et logiciels informatiques	287	RUE BARTHELEMY THIMONNIER	Brignais	Zone de Sacuny
ACF	43.21A	Travaux d'installation électrique dans tous locaux	147	AVENUE MARCEL MERIEUX	Brignais	Zone de Sacuny
CLEATIS	62.02A	Conseil en systèmes et logiciels informatiques	287	RUE BARTHELEMY THIMONNIER TERRADITTA B2 - ZAC DE SACUNY	Brignais	Zone de Sacuny
CORTON	46.46Z	Commerce de gros (commerce interentreprises) de produits pharmaceutiques	147	AVENUE MARCEL MERIEUX PARK AVENIR ZAC DE SACUNY BATIMENT C1	Brignais	Zone de Sacuny
LA VIE EN RESO	70.22Z	Conseil pour les affaires et autres conseils de gestion	287	RUE BARTHELEMY THIMONNIER TERRA DITTA B2	Brignais	Zone de Sacuny
IMING SERVICES	71.12B	Ingénierie, études techniques	472	RUE BARTHELEMY THIMONNIER	Brignais	Zone de Sacuny
EVEOZ	71.12B	Ingénierie, études techniques	287	RUE BARTHELEMY THIMONNIER	Brignais	Zone de Sacuny
AGEO RISKS CONSEIL GRAND SUD-EST	66.22Z	Activités des agents et courtiers d'assurances	287	RUE BARTHELEMY THIMONNIER	Brignais	Zone de Sacuny
REESE CONSULTING	78.10Z	Activités des agences de placement de main-d'œuvre	313	AVENUE MARCEL MERIEUX PARK AVENIR 2 ZAC DE SACUNY	Brignais	Zone de Sacuny
SUZON & SUZETTE	47.64Z	Commerce de détail d'articles de sport en magasin spécialisé	115	RUE BARTHELEMY THIMONNIER	Brignais	Zone de Sacuny
KLOUD'ICI	62.03Z	Gestion d'installations informatiques	100	RUE JOSEPH MARIE JACQUARD ZAC SACUNY	Brignais	Zone de Sacuny
AJNA	42.22Z	Construction de réseaux électriques et de télécommunications	115	RUE HENRI MALARTRE	Brignais	Zone de Sacuny
OOFRAIS SUD EST	49.41B	Transports routiers de fret de proximité	287	RUE BARTHELEMY THIMONNIER	Brignais	Zone de Sacuny
OMBRES & LUMIERES	43.32A	Travaux de menuiserie bois et PVC	287	RUE BARTHELEMY THIMONNIER	Brignais	Zone de Sacuny
OSKAR	85.59A	Formation continue d'adultes	118	AVENUE MARCEL MERIEUX ZONE INDUSTRIELLE DE SACUNY	Brignais	Zone de Sacuny
I-KHONE	73.11Z	Activités des agences de publicité	350	RUE BARTHELEMY THIMONNIER	Brignais	Zone de Sacuny
DIGITAL ANYWHERE	70.22Z	Conseil pour les affaires et autres conseils de gestion	108	RUE BARTHELEMY THIMONNIER	Brignais	Zone de Sacuny
SPL GARON DEVELOPPEMENT	70.22Z	Conseil pour les affaires et autres conseils de gestion	262	RUE BARTHELEMY THIMONNIER PARC D'ACTIVITES DE SACUNY	Brignais	Zone de Sacuny
GLOBAL D GROUP	66.30Z	Gestion de fonds	118	AVENUE MARCEL MERIEUX ZONE INDUSTRIELLE DE SACUNY	Brignais	Zone de Sacuny
MALEM	15.12Z	Fabrication d'articles de voyage, de maroquinerie et de sellerie	147	AVENUE MARCEL MERIEUX	Brignais	Zone de Sacuny
L'ETAPE BOIS	43.91A	Travaux de charpente	108	RUE BARTHELEMY THIMONNIER	Brignais	Zone de Sacuny
QUALITY WORK	45.20A	Entretien et réparation de véhicules automobiles légers	147	AVENUE MARCEL MERIEUX	Brignais	Zone de Sacuny
BARYTON	62.02A	Conseil en systèmes et logiciels informatiques	472	RUE BARTHELEMY THIMONNIER	Brignais	Zone de Sacuny
ALMA	78.10Z	Activités des agences de placement de main-d'œuvre	313	AVENUE MARCEL MERIEUX PARK AVENIR II ZAC DE SACUNY	Brignais	Zone de Sacuny
CHAUDRINOX	25.11Z	Fabrication de structures métalliques et de parties de structures		AVENUE MARCEL MERIEUX ZONE D'ACTIVITES COMMERCIALES DE SACUN	Brignais	Zone de Sacuny
HEXATELIER	14.13Z	Fabrication de vêtements de dessus	147	AVENUE MARCEL MERIEUX PARK AVENIR 1, BATIMENT B, HALL B5	Brignais	Zone de Sacuny
VEZERANCE	62.02A	Conseil en systèmes et logiciels informatiques	108	RUE BARTHELEMY THIMONNIER	Brignais	Zone de Sacuny
MINUTA	70.22Z	Conseil pour les affaires et autres conseils de gestion	108	RUE BARTHELEMY THIMONNIER	Brignais	Zone de Sacuny

CEREG ARA CEREG ALPES RHONE AUVERGNE	71.12B	Ingénierie, études techniques	115	RUE HENRI MALARTRE	Brignais	Zone de Sacuny
XBHOST	62.09Z	Autres activités informatiques	287	RUE BARTHELEMY THIMONNIER	Brignais	Zone de Sacuny
START PEOPLE	78.20Z	Activités des agences de travail temporaire	287	RUE BARTHELEMY THIMONNIER	Brignais	Zone de Sacuny
SEDGWICK FRANCE	66.21Z	Évaluation des risques et dommages	115	RUE HENRI MALARTRE	Brignais	Zone de Sacuny
KAD/KAM INTERNATIONAL	47.41Z	Commerce de détail d'ordinateurs, d'unités périphériques et de logiciels en magasin spécialisé	100	RUE JOSEPH MARIE JACQUARD ZAC DE SACUNY BATIMENT CIRLY	Brignais	Zone de Sacuny
TENEO	71.20B	Analyses, essais et inspections techniques	400	RUE BARTHELEMY THIMONNIER ZA SACUNY	Brignais	Zone de Sacuny
SSC - SOLUTION SANITAIRE ET CLIMATIQUE	43.22B	Travaux d'installation d'équipements thermiques et de climatisation	108	RUE BARTHELEMY THIMONNIER	Brignais	Zone de Sacuny
EPITH	70.22Z	Conseil pour les affaires et autres conseils de gestion	350	RUE BARTHELEMY THIMONNIER	Brignais	Zone de Sacuny
ALLIANCE DISTRI ELEC	46.69A	Commerce de gros (commerce interentreprises) de matériel électrique	100	RUE JOSEPH MARIE JACQUARD PARC D'ACTIVITES DE SACUNY	Brignais	Zone de Sacuny
ALTERRYA SOLUTIONS	46.69B	Commerce de gros (commerce interentreprises) de fournitures et équipements industriels divers	313	AVENUE MARCEL MERIEUX	Brignais	Zone de Sacuny
IMPEXP NOR	46.52Z	Commerce de gros (commerce interentreprises) de composants et d'équipements électroniques et de télécommunication		AVENUE MARCEL MERIEUX PARK AVENIR	Brignais	Zone de Sacuny
WYM FRANCE	46.18Z	Intermédiaires spécialisés dans le commerce d'autres produits spécifiques		AVENUE MARCEL MERIEUX PARK AVENIR	Brignais	Zone de Sacuny
ANKAA COMMUNICATION	73.11Z	Activités des agences de publicité	147	AVENUE MARCEL MERIEUX	Brignais	Zone de Sacuny
GLOBAL D	32.50A	Fabrication de matériel médico-chirurgical et dentaire	118	AVENUE MARCEL MERIEUX ZONE INDUSTRIELLE DE SACUNY	Brignais	Zone de Sacuny
GLOBAL D	32.50A	Fabrication de matériel médico-chirurgical et dentaire	147	AVENUE MARCEL MERIEUX PARK AVENIR ZI DE SACUNY	Brignais	Zone de Sacuny
FABRIK&CO	46.19B	Autres intermédiaires du commerce en produits divers	350	RUE BARTHELEMY THIMONNIER ZI SACUNY BATIMENT D	Brignais	Zone de Sacuny
KAPP	28.25Z	Fabrication d'équipements aéronautiques et frigorifiques industriels		AVENUE MARCEL MERIEUX ZAC DE SACUNY	Brignais	Zone de Sacuny
MP CONCEPT	46.90Z	Commerce de gros (commerce interentreprises) non spécialisé	147	AVENUE MARCEL MERIEUX ZAC DE SACUNY-BATIMENT B	Brignais	Zone de Sacuny
M&A SIGNALISATION	47.78C	Autres commerces de détail spécialisés divers	147	AVENUE MARCEL MERIEUX	Brignais	Zone de Sacuny
LYON HYGIENE VENTILATION	81.22Z	Autres activités de nettoyage des bâtiments et nettoyage industriel	287	RUE BARTHELEMY THIMONNIER BATIMENT TERRA DITTA	Brignais	Zone de Sacuny
LVL TRADING	46.39B	Commerce de gros (commerce interentreprises) alimentaire non spécialisé	147	AVENUE MARCEL MERIEUX	Brignais	Zone de Sacuny
START PEOPLE 10	78.30Z	Autre mise à disposition de ressources humaines	287	RUE BARTHELEMY THIMONNIER TERRA DITTA	Brignais	Zone de Sacuny
N2F GROUP RACING AUTO LAVAGE RIVE DE GIER	70.10Z	Activités des sièges sociaux	440	RUE BARTHELEMY THIMONNIER PARC D'ACTIVITES LE SACUNY	Brignais	Zone de Sacuny
UPBAT	71.12B	Ingénierie, études techniques	287	RUE BARTHELEMY THIMONNIER B2	Brignais	Zone de Sacuny
JURIE ET JARRE	27.40Z	Fabrication d'appareils d'éclairage électrique	108	RUE BARTHELEMY THIMONNIER	Brignais	Zone de Sacuny
MAKE YOUR STAND	43.32C	Agencement de lieux de vente	108	RUE BARTHELEMY THIMONNIER	Brignais	Zone de Sacuny
SP 1	78.20Z	Activités des agences de travail temporaire	287	RUE BARTHELEMY THIMONNIER TERRA DITTA	Brignais	Zone de Sacuny
SKD PPG DISTRIBUTION	46.73B	Commerce de gros (commerce interentreprises) d'appareils sanitaires et de produits de décoration		MONINSABLE C.D. 42	Brignais	Zone des Saignes
IDVERDE	81.30Z	Services d'aménagement paysager	43	RUE MERE ELISE RIVET	Brignais	Zone des Saignes
DIDIER QUEMIN	86.90E	Activités des professionnels de la rééducation, de l'appareillage et des pédicures-podologues		ROUTE DE LYON 2 A	Brignais	Zone des Saignes
CENTRE LECLERC	52.10B	Entreposage et stockage non frigorifique	2B	ROUTE DE LYON	Brignais	Zone des Saignes
KHOUKHA GARROUTY (TAZAMOUCHT)	86.90D	Activités des infirmiers et des sages-femmes	2	ROUTE DE LYON 2A	Brignais	Zone des Saignes

HANI ABDELNOUR	86.23Z	Pratique dentaire	2A	ROUTE DE LYON	Brignais	Zone des Saignes
GHISLAINE CRETET	86.21Z	Activité des médecins généralistes	2A	ROUTE DE LYON	Brignais	Zone des Saignes
BIESSE FRANCE	46.69B	Commerce de gros (commerce interentreprises) de fournitures et équipements industriels divers	4	CHEMIN DE MONINSABLE	Brignais	Zone des Saignes
LABORATOIRE CHARCOT	86.90B	Laboratoires d'analyses médicales	2A	ROUTE DE LYON	Brignais	Zone des Saignes
SUD OUEST EMPLOI	94.99Z	Autres organisations fonctionnant par adhésion volontaire	2A	ROUTE DE LYON BATIMENT LE SUD OUEST	Brignais	Zone des Saignes
CORINNE SCHOEFFER	46.19B	Autres intermédiaires du commerce en produits divers	2A	ROUTE DE LYON	Brignais	Zone des Saignes
SSIAD DU SUD OUEST LYONNAIS	86.90D	Activités des infirmiers et des sages-femmes	2	ROUTE DE LYON 2A IMMEUBLE LE SUD OUEST	Brignais	Zone des Saignes
AURELIE SAUZAY	86.90F	Activités de santé humaine non classées ailleurs	2A	ROUTE DE LYON	Brignais	Zone des Saignes
EMILIE LETOCART	86.90E	Activités des professionnels de la rééducation, de l'appareillage et des pédicures-podologues	2A	ROUTE DE LYON SCM DOUBLOT LETOCART	Brignais	Zone des Saignes
AUDIOVAL	47.74Z	Commerce de détail d'articles médicaux et orthopédiques en magasin spécialisé	2	ROUTE DE LYON LE SUD OUEST-2A	Brignais	Zone des Saignes
OSMOSE BIEN-ETRE	96.02B	Soins de beauté	2A	ROUTE DE LYON IMMEUBLE LE SUD OUEST	Brignais	Zone des Saignes
SAGA	66.22Z	Activités des agents et courtiers d'assurances	2A	ROUTE DE LYON	Brignais	Zone des Saignes
SI-FACILE SERVICES INFORMATIQUES	70.10Z	Activités des sièges sociaux	2A	ROUTE DE LYON LE SUD OUEST	Brignais	Zone des Saignes
BP AURA BANQUE POPULAIRE AUVERGNE RHONE ALPES	64.19Z	Autres intermédiations monétaires	2	ROUTE DE LYON 2A-IMMEUBLE LE SUD OUEST	Brignais	Zone des Saignes
JULIE LEMASSON	86.90E	Activités des professionnels de la rééducation, de l'appareillage et des pédicures-podologues	2A	ROUTE DE LYON	Brignais	Zone des Saignes
FEDERATION APAJH	88.91B	Accueil ou accompagnement sans hébergement d'enfants handicapés	2	ROUTE DE LYON	Brignais	Zone des Saignes
AUTO CARROSSERIE DE LA CONVENTION	45.20A	Entretien et réparation de véhicules automobiles légers	7	CHEMIN DE MONINSABLE PARC DES SAIGNES	Brignais	Zone des Saignes
ASSOCIATION DES MEDECINS DE LA MAISON MEDICALE DE GARDE DU SUD OUEST LYONNAIS	94.99Z	Autres organisations fonctionnant par adhésion volontaire	2A	ROUTE DE LYON IMMEUBLE LE SUD OUEST	Brignais	Zone des Saignes
CELIBDINER	93.29Z	Autres activités récréatives et de loisirs	2	ROUTE DE LYON 2A	Brignais	Zone des Saignes
MARIE SOLDEVILA	86.90E	Activités des professionnels de la rééducation, de l'appareillage et des pédicures-podologues	2A	ROUTE DE LYON	Brignais	Zone des Saignes
LE SUD-OUEST DENTAIRE	86.23Z	Pratique dentaire	2A	ROUTE DE LYON LE SUD-OUEST	Brignais	Zone des Saignes
MARION EVRAT	86.90E	Activités des professionnels de la rééducation, de l'appareillage et des pédicures-podologues	2A	ROUTE DE LYON IMMEUBLE LE SUD OUEST	Brignais	Zone des Saignes
MADLINE DOUBLOT	86.90E	Activités des professionnels de la rééducation, de l'appareillage et des pédicures-podologues	2A	ROUTE DE LYON	Brignais	Zone des Saignes
SELARL SAUZAY OSTEOPATHIE	86.90E	Activités des professionnels de la rééducation, de l'appareillage et des pédicures-podologues	2	ROUTE DE LYON IMMEUBLE LE SUD OUEST	Brignais	Zone des Saignes
BRIWERY	56.10A	Restauration traditionnelle		ROUTE DE LYON 2A	Brignais	Zone des Saignes
BENOIST	86.21Z	Activité des médecins généralistes	2A	ROUTE DE LYON	Brignais	Zone des Saignes
PATRICIA LEVEQUE (COURBIS)	86.90E	Activités des professionnels de la rééducation, de l'appareillage et des pédicures-podologues	2	ROUTE DE LYON	Brignais	Zone des Saignes
EMMANUELLE FIORENTINI	96.09Z	Autres services personnels n.c.a.	2A	ROUTE DE LYON	Brignais	Zone des Saignes
TITOUAN BONNET	86.23Z	Pratique dentaire	2A	ROUTE DE LYON LE SUD OUEST	Brignais	Zone des Saignes
L'ADDICT	56.10A	Restauration traditionnelle	2A	ROUTE DE LYON 2A	Brignais	Zone des Saignes
ANESTHESIE & SOMMEIL M.B	86.22C	Autres activités des médecins spécialistes	2A	ROUTE DE LYON	Brignais	Zone des Saignes
DOCTEUR RACHID ATTOF	86.21Z	Activité des médecins généralistes	2A	ROUTE DE LYON	Brignais	Zone des Saignes
DOCTEUR ISABELLE ARQUES	86.22C	Autres activités des médecins spécialistes	2A	ROUTE DE LYON	Brignais	Zone des Saignes
MERMOZ SEVERIN	86.90D	Activités des infirmiers et des sages-femmes	2	ROUTE DE LYON	Brignais	Zone des Saignes
LEA SCHOLASTIQUE	86.90E	Activités des professionnels de la rééducation, de l'appareillage et des pédicures-podologues	2A	ROUTE DE LYON	Brignais	Zone des Saignes

FONDS DOTATION INNOVATION POUR LE DEVELOPPEMENT ECONOMIQUE ET L'EMPLOI (IDEE)	94.99Z	Autres organisations fonctionnant par adhésion volontaire	2A	ROUTE DE LYON	Brignais	Zone des Saignes
JORDANE MOLLET	86.90D	Activités des infirmiers et des sages-femmes	2	ROUTE DE LYON	Brignais	Zone des Saignes
ARNAUD PAINSET	86.90D	Activités des infirmiers et des sages-femmes	2	ROUTE DE LYON	Brignais	Zone des Saignes
MAXIME FINO	86.90D	Activités des infirmiers et des sages-femmes	2	ROUTE DE LYON	Brignais	Zone des Saignes
PAULINE WERY	86.90E	Activités des professionnels de la rééducation, de l'appareillage et des pédicures-podologues	2A	ROUTE DE LYON CENTRE D'OSTEOPATHIE	Brignais	Zone des Saignes
ACTUAL BRIGNAIS 3293	78.20Z	Activités des agences de travail temporaire	2A	ROUTE DE LYON IMMEUBLE SUD OUEST	Brignais	Zone des Saignes
MARIE BIDON (PULIGEDE)	86.90F	Activités de santé humaine non classées ailleurs	2A	ROUTE DE LYON	Brignais	Zone des Saignes
LE SUD OUEST DENTAIRE	64.30Z	Fonds de placement et entités financières similaires	2A	ROUTE DE LYON	Brignais	Zone des Saignes
NL	96.09Z	Autres services personnels n.c.a.	2A	ROUTE DE LYON	Brignais	Zone des Saignes
THERA VIVA	46.38B	Commerce de gros (commerce interentreprises) alimentaire spécialisé divers	18	CHEMIN DES TARDS VENUS LES HAUTS DE MONINSABLE	Brignais	Zone de Moninsable
HOTEL DES BAROLLES	55.10Z	Hôtels et hébergement similaire	14	ROUTE DE LYON LES AIGAIS	Brignais	Zone de Moninsable
DSC DJEZAIR SERVI COURON DIVISI SERVI CAREL	74.90B	Activités spécialisées, scientifiques et techniques diverses	8	CHEMIN DES TARDS VENUS	Brignais	Zone de Moninsable
AREL	46.18Z	Intermédiaires spécialisés dans le commerce d'autres produits spécifiques	18	CHEMIN DES TARDS VENUS LES HAUTS DE MONINSABLE	Brignais	Zone de Moninsable
HABITAT HORIZON	47.59B	Commerce de détail d'autres équipements du foyer		ROUTE DE LYON PARC D'AFFAIRES BRIGNAIS 2000	Brignais	Zone de Moninsable
CVS	23.19Z	Fabrication et façonnage d'autres articles en verre, y compris verre technique		ROUTE DE LYON	Brignais	Zone de Moninsable
SE2B	71.12B	Ingénierie, études techniques	18	CHEMIN DES TARDS VENUS	Brignais	Zone de Moninsable
JM CONCEPT	26.51B	Fabrication d'instrumentation scientifique et technique	18	CHEMIN DES TARDS VENUS	Brignais	Zone de Moninsable
AMBIS	71.12B	Ingénierie, études techniques	18	CHEMIN DES TARDS VENUS	Brignais	Zone de Moninsable
COREN	43.39Z	Autres travaux de finition	16	ROUTE DE LYON	Brignais	Zone de Moninsable
RBI RICHARD BARBETT INTERNATIONAL	46.49Z	Commerce de gros (commerce interentreprises) d'autres biens domestiques	18	CHEMIN DES TARDS VENUS LES HAUTS DE MONINSABLE	Brignais	Zone de Moninsable
SART'IMMO	68.10Z	Activités des marchands de biens immobiliers	18	CHEMIN DES TARDS VENUS	Brignais	Zone de Moninsable
CRIS RESEAUX	46.52Z	Commerce de gros (commerce interentreprises) de composants et d'équipements électroniques et de télécommunication	18	CHEMIN DES TARDS VENUS MONINSABLE	Brignais	Zone de Moninsable
LA HALLE	47.72A	Commerce de détail de la chaussure		ROUTE DE LYON BRIGNAIS 2000 MAG 4607	Brignais	Zone de Moninsable
PLANETE TENNIS	47.64Z	Commerce de détail d'articles de sport en magasin spécialisé	9	CHEMIN DE SACUNY	Brignais	Zone de Moninsable
P F S RHONE ALPES	77.32Z	Location et location-bail de machines et équipements pour la construction	8	CHEMIN DES TARDS VENUS PARC D AFFAIRES 2000	Brignais	Zone de Moninsable
DENTIDIS	46.46Z	Commerce de gros (commerce interentreprises) de produits pharmaceutiques	8	CHEMIN DES TARDS VENUS LE PARC DE MONINSABLE	Brignais	Zone de Moninsable
ERIL ENTREPRISE DE RENOVATION INTERIEUR LYONNAISE	43.22A	Travaux d'installation d'eau et de gaz en tous locaux		ROUTE DE LYON PARC D'AFFAIRES BRIGNAIS 2000	Brignais	Zone de Moninsable
ROSAL	70.10Z	Activités des sièges sociaux	8	CHEMIN DES TARDS VENUS	Brignais	Zone de Moninsable
DCM 69	47.74Z	Commerce de détail d'articles médicaux et orthopédiques en magasin spécialisé	18	ROUTE DE LYON	Brignais	Zone de Moninsable
JLB DEVELOPPEMENT	46.38B	Commerce de gros (commerce interentreprises) alimentaire spécialisé divers	18	CHEMIN DES TARDS VENUS	Brignais	Zone de Moninsable
ABRIGNAIS	56.10A	Restauration traditionnelle		ROUTE DE LYON PARC D'AFFAIRES BRIGNAIS 2000	Brignais	Zone de Moninsable
BACCHUS EQUIPEMENTS	46.69C	Commerce de gros (commerce interentreprises) de fournitures et équipements divers pour le commerce et les services	11	CHEMIN DE SACUNY	Brignais	Zone de Moninsable

CONCEPT AUTOMATE	33.20C	Conception d'ensemble et assemblage sur site industriel d'équipements de contrôle des processus industriels	16	ROUTE DE LYON	Brignais	Zone de Moninsable
SOPHIE DESGRANGES	86.23Z	Pratique dentaire		ROUTE DE LYON 2A IMMEUBLE LE SUD OUEST	Brignais	Zone de Moninsable
WAT	71.12B	Ingénierie, études techniques	8	CHEMIN DES TARDS VENUS ZI MONINSABLE	Brignais	Zone de Moninsable
SYLVAIN RANSON	70.10Z	Activités des sièges sociaux	7	CHEMIN DE SACUNY	Brignais	Zone de Moninsable
GINDRE ET PARTENAIRES	41.20B	Construction d'autres bâtiments	12	ROUTE DE LYON	Brignais	Zone de Moninsable
ETABLISSEMENTS FROISSARD	25.61Z	Traitement et revêtement des métaux		ROUTE DE LYON PARC D ACTIVITE BRIGNAIS 2000	Brignais	Zone de Moninsable
HARLEY-DAVIDSON GRAND-LYON	45.11Z	Commerce de voitures et de véhicules automobiles légers		CHEMIN DE SACUNY	Brignais	Zone de Moninsable
EQUIP RENOVATION	43.22A	Travaux d'installation d'eau et de gaz en tous locaux	8	CHEMIN DES TARDS VENUS LE PARC DE MONINSABLE	Brignais	Zone de Moninsable
DECOGRANITE	43.33Z	Travaux de revêtement des sols et des murs	7	CHEMIN DE SACUNY	Brignais	Zone de Moninsable
JLB DEVELOPPEMENT CROISSANCE	46.38B	Commerce de gros (commerce interentreprises) alimentaire spécialisé divers	18	CHEMIN DES TARDS VENUS	Brignais	Zone de Moninsable
FAIM GOURMET SANDWICH CLUB	56.10A	Restauration traditionnelle		ROUTE DE LYON PARC BRIGNAIS 2000 - 2EME AVENUE	Brignais	Zone de Moninsable
NOMADE 69	45.11Z	Commerce de voitures et de véhicules automobiles légers		CHEMIN DE SACUNY	Brignais	Zone de Moninsable
RHONE CONFORT HABITAT	47.59B	Commerce de détail d'autres équipements du foyer	10	CHEMIN DES TARDS VENUS PARC D'AFFAIRES BRIGNAIS 2000	Brignais	Zone de Moninsable
LA BOUCHERIE	56.10A	Restauration traditionnelle	14	ROUTE DE LYON	Brignais	Zone de Moninsable
DECOGRANIT NEGOCE	46.73A	Commerce de gros (commerce interentreprises) de bois et de matériaux de construction	7	CHEMIN DE SACUNY BAT 7	Brignais	Zone de Moninsable
ADX GROUPE	71.12B	Ingénierie, études techniques	8	CHEMIN DES TARDS VENUS	Brignais	Zone de Moninsable
HAM-LET FRANCE	46.69B	Commerce de gros (commerce interentreprises) de fournitures et équipements industriels divers	2	ROUTE DE LYON IMMEUBLE LE SUD OUEST	Brignais	Zone de Moninsable
MOBILYS	43.29B	Autres travaux d'installation n.c.a.	8	CHEMIN DES TARDS VENUS PARC DE MONINSABLE	Brignais	Zone de Moninsable
COMALIS	46.39B	Commerce de gros (commerce interentreprises) alimentaire non spécialisé	8	CHEMIN DES TARDS VENUS	Brignais	Zone de Moninsable
VASSEUR COSMETIC	46.45Z	Commerce de gros (commerce interentreprises) de parfumerie et de produits de beauté	1	CHEMIN DES TARDS VENUS LE PARC DE MONINSABLE	Brignais	Zone de Moninsable
MAXIMILIEN SALIBA	77.29Z	Location et location-bail d'autres biens personnels et domestiques	8	CHEMIN DES TARDS VENUS PARC DE MONINSABLE	Brignais	Zone de Moninsable
ASIP SARL ALL SECURITY INTERVENTIONS PRIVEES	80.10Z	Activités de sécurité privée	10	CHEMIN DES TARDS VENUS	Brignais	Zone de Moninsable
TECH2A	62.02B	Tierce maintenance de systèmes et d'applications informatiques	8	CHEMIN DES TARDS VENUS	Brignais	Zone de Moninsable
CATHERINE FERRARE	56.29B	Autres services de restauration n.c.a.		ZAC DE SACUNY BAT B1 ZONE PARC AVENIR	Brignais	Zone de Moninsable
ELLIWEB	62.02A	Conseil en systèmes et logiciels informatiques	1	ZAC DE SACUNY AVENUE MARCEL MERIEUX PARK AVENIR	Brignais	Zone de Moninsable
ARCA +	68.31Z	Agences immobilières	18	CHEMIN DES TARDS VENUS	Brignais	Zone de Moninsable
RAS 070	78.20Z	Activités des agences de travail temporaire		ROUTE DE LYON PARC D'AFFAIRES BRIGNAIS 2000	Brignais	Zone de Moninsable
POLE TECH	43.29B	Autres travaux d'installation n.c.a.	18	CHEMIN DES TARDS VENUS PARC LES HAUTS DE MONINSABLE	Brignais	Zone de Moninsable
BERNADETTE AMBELLIE	96.09Z	Autres services personnels n.c.a.	8	CHEMIN DES TARDS VENUS BAT D5 BIS	Brignais	Zone de Moninsable
SOCIETE PENICOT	15.12Z	Fabrication d'articles de voyage, de maroquinerie et de sellerie	12	ROUTE DE LYON	Brignais	Zone de Moninsable
QUALI-CITE AUVERGNE-RHONE-ALPES	32.30Z	Fabrication d'articles de sport	8	CHEMIN DES TARDS VENUS PARC MONINSABLE - BATIMENT C1	Brignais	Zone de Moninsable
ANTUNES CONSTRUCTION - AC	43.99C	Travaux de maçonnerie générale et gros œuvre de bâtiment		CHEMIN DE SACUNY	Brignais	Zone de Moninsable

A.N.J	70.21Z	Conseil en relations publiques et communication	8	CHEMIN DES TARDS VENUS	Brignais	Zone de Moninsable
L'EDEN DE RACHEL	96.02B	Soins de beauté	22	ROUTE DE LYON	Brignais	Zone de Moninsable
LA TRIBU DES FILOUS	88.91A	Accueil de jeunes enfants	7	CHEMIN DE SACUNY	Brignais	Zone de Moninsable
CALIS	43.34Z	Travaux de peinture et vitrerie	8	CHEMIN DES TARDS VENUS	Brignais	Zone de Moninsable
LENTIS GROUP	47.78A	Commerces de détail d'optique		ROUTE DE LYON	Brignais	Zone de Moninsable
DECK912	46.51Z	Commerce de gros (commerce interentreprises) d'ordinateurs, d'équipements informatiques périphériques et de logiciels	8	CHEMIN DES TARDS VENUS PARC DE MONINSABLE	Brignais	Zone de Moninsable
ESPACE CE	79.90Z	Autres services de réservation et activités connexes	8	CHEMIN DES TARDS VENUS	Brignais	Zone de Moninsable
LCT	82.99Z	Autres activités de soutien aux entreprises n.c.a.	8	CHEMIN DES TARDS VENUS	Brignais	Zone de Moninsable
A2C	46.13Z	Intermédiaires du commerce en bois et matériaux de construction	8	CHEMIN DES TARDS VENUS	Brignais	Zone de Moninsable
FG2V	46.19B	Autres intermédiaires du commerce en produits divers	8	CHEMIN DES TARDS VENUS PARC DE MONINSABLE	Brignais	Zone de Moninsable
GUILLAUME PETITJEAN	86.90E	Activités des professionnels de la rééducation, de l'appareillage et des pédicures-podologues	8	CHEMIN DES TARDS VENUS BATIMENT 5D BIS	Brignais	Zone de Moninsable
LAFARGE CONSULT@NT	70.22Z	Conseil pour les affaires et autres conseils de gestion	10	CHEMIN DES TARDS VENUS	Brignais	Zone de Moninsable
E-HD	43.21A	Travaux d'installation électrique dans tous locaux		ROUTE DE LYON PARC D'AFFAIRES 2000	Brignais	Zone de Moninsable
KIMAPLUS	74.10Z	Activités spécialisées de design	4	CHEMIN DE SACUNY	Brignais	Zone de Moninsable
URBAN SOCCER EVOLUTION	93.11Z	Gestion d'installations sportives		CHEMIN DE SACUNY LES BAROLLES	Brignais	Zone de Moninsable
SUIFRA COMPACT	43.99C	Travaux de maçonnerie générale et gros œuvre de bâtiment	8	CHEMIN DES TARDS VENUS	Brignais	Zone de Moninsable
NETINEA	81.21Z	Nettoyage courant des bâtiments	10	CHEMIN DES TARDS VENUS	Brignais	Zone de Moninsable
ACTION 4D	81.29A	Désinfection, désinsectisation, dératisation		MONINSABLE LOT C7 - LE PARC DE MONINSABLE	Brignais	Zone de Moninsable
MDB HORLOGERIE	95.25Z	Réparation d'articles d'horlogerie et de bijouterie	8	CHEMIN DES TARDS VENUS	Brignais	Zone de Moninsable
SDP PRO	46.90Z	Commerce de gros (commerce interentreprises) non spécialisé	4	CHEMIN DE SACUNY	Brignais	Zone de Moninsable
UPY	88.91A	Accueil de jeunes enfants	16	ROUTE DE LYON	Brignais	Zone de Moninsable
AUXINE	70.22Z	Conseil pour les affaires et autres conseils de gestion	18	CHEMIN DES TARDS VENUS LES HAUTS DE MONINSABLE	Brignais	Zone de Moninsable
PAVEL SAVIK	43.99C	Travaux de maçonnerie générale et gros œuvre de bâtiment	4	ROUTE DE LYON	Brignais	Zone de Moninsable
SOUTIEN A NOS FORCES DE L ORDRE	47.91B	Vente à distance sur catalogue spécialisé	12	ROUTE DE LYON	Brignais	Zone de Moninsable
A.S.F.P ALL SECURITY FORMATION PRIVEE	85.59B	Autres enseignements	10	CHEMIN DES TARDS VENUS	Brignais	Zone de Moninsable
BOISINOX	31.01Z	Fabrication de meubles de bureau et de magasin		CHEMIN DE SACUNY	Brignais	Zone de Moninsable
VALLIERES HABITAT	43.21A	Travaux d'installation électrique dans tous locaux	8	CHEMIN DES TARDS VENUS	Brignais	Zone de Moninsable
ONLY RETAIL	70.22Z	Conseil pour les affaires et autres conseils de gestion	7	CHEMIN DE SACUNY	Brignais	Zone de Moninsable
ARJANITA EMERLLAHU	46.47Z	Commerce de gros (commerce interentreprises) de meubles, de tapis et d'appareils d'éclairage	8	CHEMIN DES TARDS VENUS	Brignais	Zone de Moninsable
ANYTECH	90.02Z	Activités de soutien au spectacle vivant	22	ROUTE DE LYON	Brignais	Zone de Moninsable
CERAM CENTER	46.73A	Commerce de gros (commerce interentreprises) de bois et de matériaux de construction	4	CHEMIN DE SACUNY	Brignais	Zone de Moninsable
XEFI LYON SUD-OUEST	62.02A	Conseil en systèmes et logiciels informatiques	9	CHEMIN DE SACUNY	Brignais	Zone de Moninsable
VALLIERES ELECTRICITE	43.21A	Travaux d'installation électrique dans tous locaux	8	CHEMIN DES TARDS VENUS	Brignais	Zone de Moninsable

VALLIERES ELECTRICITE	43.21A	Travaux d'installation électrique dans tous locaux	8	CHEMIN DES TARDS VENUS MONINSABLE	Brignais	Zone de Moninsable
GROUPE CLS	82.11Z	Services administratifs combinés de bureau	8	CHEMIN DES TARDS VENUS	Brignais	Zone de Moninsable
STNS IMMOBILIER	68.31Z	Agences immobilières		ROUTE DE LYON PARC D ACTIVITE BRIGNAIS 2000	Brignais	Zone de Moninsable
ESPACE COMPTA	69.20Z	Activités comptables	8	CHEMIN DES TARDS VENUS	Brignais	Zone de Moninsable
SOC LYONNAISE METALLURGIQUE ETS OGIER	25.11Z	Fabrication de structures métalliques et de parties de structures	10	ROUTE DE LYON	Brignais	Zone de Moninsable
HAPPY	70.10Z	Activités des sièges sociaux	22	ROUTE DE LYON BATIMENT B PARC D'ACTIVITE BRIGNAIS 2	Brignais	Zone de Moninsable
HAPPY CLOUD	62.01Z	Programmation informatique	22	ROUTE DE LYON BATIMENT B PARC D'ACTIVITE BRIGNAIS 2	Brignais	Zone de Moninsable
SV DEVELOPPEMENT	66.30Z	Gestion de fonds	8	CHEMIN DES TARDS VENUS PARC DE MONINSABLE BT C1	Brignais	Zone de Moninsable
BELITI	70.22Z	Conseil pour les affaires et autres conseils de gestion	7	CHEMIN DE SACUNY	Brignais	Zone de Moninsable
ONLY MOTORS	45.11Z	Commerce de voitures et de véhicules automobiles légers	7	CHEMIN DE SACUNY	Brignais	Zone de Moninsable
CHRISTOPHE OUTTRABADY	96.09Z	Autres services personnels n.c.a.	2	ROUTE DE LYON	Brignais	Zone de Moninsable
L.A. SOLUTION	52.29B	Affrètement et organisation des transports	8	CHEMIN DES TARDS VENUS	Brignais	Zone de Moninsable
MEDICAL INSTRUMENTS CORPORATION FRANCE	46.46Z	Commerce de gros (commerce interentreprises) de produits pharmaceutiques	7	CHEMIN DE SACUNY	Brignais	Zone de Moninsable
JLB PROCESS	70.10Z	Activités des sièges sociaux	18	CHEMIN DES TARDS VENUS	Brignais	Zone de Moninsable
LE FENNEC	56.10C	Restauration de type rapide		ROUTE DE LYON PARC BRIGNAIS 2000 2EME	Brignais	Zone de Moninsable
GASTREX	20.59Z	Fabrication d'autres produits chimiques n.c.a.	7	CHEMIN DE SACUNY	Brignais	Zone de Moninsable
AOCDTF CENTRE DE FORMATION D APPRENTIS	85.59A	Formation continue d'adultes	1	CHEMIN DES TARDS VENUS	Brignais	Zone de Moninsable
PICARD	47.11A	Commerce de détail de produits surgelés		ROUTE DE LYON PARC D'AFFAIRES 2000	Brignais	Zone de Moninsable
A.I.G.P INGENIERIE	71.12B	Ingénierie, études techniques	8	CHEMIN DES TARDS VENUS	Brignais	Zone de Moninsable
AIGP GROUP	70.10Z	Activités des sièges sociaux	8	CHEMIN DES TARDS VENUS	Brignais	Zone de Moninsable
GEORRAY	59.14Z	Projection de films cinématographiques		RUE DE L'INDUSTRIE	Brignais	Zone des Vallières
ECW EXPERTISES, TESTS ET CONTROLES SUR TOUS MATERIAUX	71.20B	Analyses, essais et inspections techniques	21	RUE DE L'INDUSTRIE WEST PARK	Brignais	Zone des Vallières
ADOLPHE BAYER	38.31Z	Démantèlement d'épaves		IMPASSE DE L'INDUSTRIE LES VALLIERES	Brignais	Zone des Vallières
GARAGE CARROSSERIE DU BOUTRAS	45.20A	Entretien et réparation de véhicules automobiles légers	18	RUE DE L'INDUSTRIE ZA DES VALLIERES	Brignais	Zone des Vallières
APEI ASS PARENTS ENFANTS INADAPTES	88.10C	Aide par le travail		ROUTE DE LYON PARC AFFAIRES 2000 2EME AV	Brignais	Zone des Vallières
STERIGENE	46.69B	Commerce de gros (commerce interentreprises) de fournitures et équipements industriels divers	53	RUE DE L'INDUSTRIE	Brignais	Zone des Vallières
SECCOM	33.20C	Conception d'ensemble et assemblage sur site industriel d'équipements de contrôle des processus industriels	4	CHEMIN DES BASSES VALLIERES	Brignais	Zone des Vallières
ATELIERS METAL BRIGNAIS A T M B	25.50B	Découpage, emboutissage		IMPASSE DU CHATEAU ROUGE Z I NORD	Brignais	Zone des Vallières
SCI LES TERRASSES DU PARC	68.20A	Location de logements		IMP DU CHATEAU ROUGE ZONE INDUSTRIELLE	Brignais	Zone des Vallières
MALERBA DISTRIBUTION RHONE ALPES	46.73A	Commerce de gros (commerce interentreprises) de bois et de matériaux de construction	27	RUE DE L'INDUSTRIE	Brignais	Zone des Vallières
DELTA THERM INGENIERIE	71.12B	Ingénierie, études techniques		IMPASSE DU CHATEAU ROUGE	Brignais	Zone des Vallières
TAMPOPLAS	22.29A	Fabrication de pièces techniques à base de matières plastiques	7	ROUTE DE LYON ZI LE MANAGER	Brignais	Zone des Vallières
SYND DE COPROPRIETE LE MANAGER	81.10Z	Activités combinées de soutien lié aux bâtiments	7	ROUTE DE LYON	Brignais	Zone des Vallières
EC	43.22B	Travaux d'installation d'équipements thermiques et de climatisation	8	IMPASSE DU CHATEAU ROUGE	Brignais	Zone des Vallières
CHAUDELEC	27.12Z	Fabrication de matériel de distribution et de commande électrique	12	IMPASSE DU CHATEAU ROUGE ZONE INDUSTRIELLE LES HAUTES VALLIERES	Brignais	Zone des Vallières

SOS MANUTENTION	77.39Z	Location et location-bail d'autres machines, équipements et biens matériels n.c.a.	13	RUE DE L'INDUSTRIE PARC DES VALLIERES	Brignais	Zone des Vallières
LIONEL GOMET	69.10Z	Activités juridiques	21	RUE DE L'INDUSTRIE	Brignais	Zone des Vallières
DECOR ACTION	22.29B	Fabrication de produits de consommation courante en matières plastiques	21	RUE DE L'INDUSTRIE WEST PARK BAT D10	Brignais	Zone des Vallières
AUTO ECOLE METRO GUILLOTIERE	85.53Z	Enseignement de la conduite	7	ROUTE DE LYON	Brignais	Zone des Vallières
S.I.C.	23.41Z	Fabrication d'articles céramiques à usage domestique ou ornemental	35	RUE DE L'INDUSTRIE	Brignais	Zone des Vallières
AGENCE.BATIR.RENOVATION.CONCEPT.	43.39Z	Autres travaux de finition	45	RUE DE L'INDUSTRIE C-M RAFFY KELLY	Brignais	Zone des Vallières
JEAN-HERVE LE GRAND	43.11Z	Travaux de démolition	10	IMPASSE DE L'INDUSTRIE	Brignais	Zone des Vallières
PITANCE ETUDES ET INDUSTRIES - PEI	71.12B	Ingénierie, études techniques		CHEMIN DES BASSES VALLIERES ZI NORD	Brignais	Zone des Vallières
JACOB GUERDENER	43.91B	Travaux de couverture par éléments	8	RUE DE L'INDUSTRIE	Brignais	Zone des Vallières
SEGRA	43.99A	Travaux d'étanchéification	9	IMPASSE DU CHATEAU ROUGE ZI LES VALLIERES	Brignais	Zone des Vallières
AMILEASE INFORMATIQUE	62.02A	Conseil en systèmes et logiciels informatiques	21	RUE DE L'INDUSTRIE	Brignais	Zone des Vallières
FRANCK MAY	52.24B	Manutention non portuaire	19	IMPASSE DE L'INDUSTRIE	Brignais	Zone des Vallières
SEBOL SOC EXPLOITATION BOWLING OUEST LYONNAIS	56.30Z	Débites de boissons		RUE DE L'INDUSTRIE	Brignais	Zone des Vallières
ARTHUR MUNTZ	38.31Z	Démantèlement d'épaves	20	IMPASSE DE L'INDUSTRIE	Brignais	Zone des Vallières
LOUIS MUNTZ	38.32Z	Récupération de déchets triés	3	IMPASSE DE L'INDUSTRIE	Brignais	Zone des Vallières
C S T P	43.12A	Travaux de terrassement courants et travaux préparatoires		IMPASSE DU CHATEAU ROUGE	Brignais	Zone des Vallières
TRADI-CARRELAGES	43.33Z	Travaux de revêtement des sols et des murs	10	IMPASSE DU CHATEAU ROUGE ZI DES HAUTES VALLIERES	Brignais	Zone des Vallières
PSFA MENUISERIE EBENISTERIE AGENCEMENT	43.32A	Travaux de menuiserie bois et PVC		CHEMIN DES BASSES VALLIERES	Brignais	Zone des Vallières
BIOMEDIS	26.60Z	Fabrication d'équipements d'irradiation médicale, d'équipements électromédicaux et électrothérapeutiques	21	RUE DE L'INDUSTRIE	Brignais	Zone des Vallières
ENERGENCE	28.25Z	Fabrication d'équipements aérauliques et frigorifiques industriels	3	RUE DE L'INDUSTRIE	Brignais	Zone des Vallières
HENRI FAURE	33.20A	Installation de structures métalliques, chaudronnées et de tuyauterie	45	RUE DE L'INDUSTRIE	Brignais	Zone des Vallières
AGCE EXPRESS TRANSP LYONNAIS (A.E.T.L)	49.41A	Transports routiers de fret interurbains	31	ROUTE D'IRIGNY	Brignais	Zone des Vallières
TRADI CHAPE	43.33Z	Travaux de revêtement des sols et des murs	10	IMPASSE DU CHATEAU ROUGE Z I DES HAUTES VALLIERES	Brignais	Zone des Vallières
ELLIUM	46.69B	Commerce de gros (commerce interentreprises) de fournitures et équipements industriels divers		CHEMIN DES BASSES VALLIERES ZI NORD	Brignais	Zone des Vallières
TECHNOLOGIE CONSULT	62.02A	Conseil en systèmes et logiciels informatiques	21	RUE DE L'INDUSTRIE	Brignais	Zone des Vallières
FIGURINES GOODIES	47.65Z	Commerce de détail de jeux et jouets en magasin spécialisé	22	IMPASSE DE L'INDUSTRIE	Brignais	Zone des Vallières
CHRISTIAN MICHEL	43.11Z	Travaux de démolition	10	IMPASSE DE L'INDUSTRIE	Brignais	Zone des Vallières
ALM AL MACONNERIE	43.99C	Travaux de maçonnerie générale et gros œuvre de bâtiment	9	IMPASSE DU CHATEAU ROUGE	Brignais	Zone des Vallières
PROFIL T.P.	43.12A	Travaux de terrassement courants et travaux préparatoires	43	RUE DE L'INDUSTRIE ZI NORD LIEU DIT LES BASSES VALLIERES	Brignais	Zone des Vallières
E.V.E FROID	43.22B	Travaux d'installation d'équipements thermiques et de climatisation	35	RUE DE L'INDUSTRIE	Brignais	Zone des Vallières
COTE DANSE BRIGNAIS	85.52Z	Enseignement culturel		ROUTE DE LYON PARC D'ACTIVITE 2000	Brignais	Zone des Vallières
KIMPLY	46.41Z	Commerce de gros (commerce interentreprises) de textiles	22	IMPASSE DE L'INDUSTRIE	Brignais	Zone des Vallières
GHIO ENERGIE	43.22A	Travaux d'installation d'eau et de gaz en tous locaux	22	IMPASSE DE L'INDUSTRIE	Brignais	Zone des Vallières
STAUATEC	71.12B	Ingénierie, études techniques	53	RUE DE L'INDUSTRIE	Brignais	Zone des Vallières
RENOVATION DUCHER	43.31Z	Travaux de plâtrerie	35	RUE DE L'INDUSTRIE	Brignais	Zone des Vallières

H.F.D.	70.10Z	Activités des sièges sociaux	21	RUE DE L'INDUSTRIE	Brignais	Zone des Vallières
C&C AMENAGEMENT	43.31Z	Travaux de plâtrerie	35	RUE DE L'INDUSTRIE	Brignais	Zone des Vallières
SCETIC	71.20B	Analyses, essais et inspections techniques	12	IMPASSE DU CHATEAU ROUGE ZI LES HAUTES VALLIERES	Brignais	Zone des Vallières
GL EVENTS MOBILIER	70.10Z	Activités des sièges sociaux		ROUTE D'IRIGNY Z.I. NORD	Brignais	Zone des Vallières
DAVID KOCH	43.21A	Travaux d'installation électrique dans tous locaux	11	IMPASSE DE L'INDUSTRIE	Brignais	Zone des Vallières
SCGP INVEST	64.30Z	Fonds de placement et entités financières similaires		IMPASSE DU CHATEAU ROUGE	Brignais	Zone des Vallières
SPIC SECURITE PRIVEE	80.10Z	Activités de sécurité privée	21	RUE DE L'INDUSTRIE WEST PARK	Brignais	Zone des Vallières
COFALEC	27.12Z	Fabrication de matériel de distribution et de commande électrique	12	IMPASSE DU CHATEAU ROUGE ZI LES HAUTES VALLIERES	Brignais	Zone des Vallières
PLAQUES CONSTRUCTIONS LYON " P.C.L "	43.31Z	Travaux de plâtrerie	7	ROUTE DE LYON LE MANAGER BAT E	Brignais	Zone des Vallières
NICOLAS MUNTZ	31.09B	Fabrication d'autres meubles et industries connexes de l'ameublement	20	IMPASSE DE L'INDUSTRIE	Brignais	Zone des Vallières
IM TEC	32.50A	Fabrication de matériel médico-chirurgical et dentaire	7	ROUTE DE LYON	Brignais	Zone des Vallières
DFC TP	43.12A	Travaux de terrassement courants et travaux préparatoires	10	IMPASSE DU CHATEAU ROUGE ZONE INDUSTRIELLE LES HAUTES VALLIERES	Brignais	Zone des Vallières
APILEAU	71.12B	Ingénierie, études techniques	7	ROUTE DE LYON	Brignais	Zone des Vallières
TARTINADES GUSTONEO	10.39B	Transformation et conservation de fruits	31	ANCIENNE ROUTE D'IRIGNY	Brignais	Zone des Vallières
JORDAN GUERDENER	43.91B	Travaux de couverture par éléments	8	IMPASSE DE L'INDUSTRIE	Brignais	Zone des Vallières
HOLDING FAHY	70.10Z	Activités des sièges sociaux	18	RUE DE L'INDUSTRIE	Brignais	Zone des Vallières
SOCIETE FRANCAISE DE NEGOCE INTERNATIONAL	46.72Z	Commerce de gros (commerce interentreprises) de minerais et métaux	15	CHEMIN DES BASSES VALLIERES	Brignais	Zone des Vallières
STATEN	70.10Z	Activités des sièges sociaux	3	RUE DE L'INDUSTRIE	Brignais	Zone des Vallières
J2F SOLUTIONS	46.69C	Commerce de gros (commerce interentreprises) de fournitures et équipements divers pour le commerce et les services	12	IMPASSE DU CHATEAU ROUGE	Brignais	Zone des Vallières
VSS GROUPE	90.02Z	Activités de soutien au spectacle vivant	35	RUE DE L'INDUSTRIE ZI LES VALLIERES	Brignais	Zone des Vallières
ERICA MAYIMONA	74.10Z	Activités spécialisées de design	45	RUE DE L'INDUSTRIE	Brignais	Zone des Vallières
DBB	70.10Z	Activités des sièges sociaux	4	CHEMIN DES BASSES VALLIERES	Brignais	Zone des Vallières
BERNARD VERDURE	43.29B	Autres travaux d'installation n.c.a.	12	RUE DE L'INDUSTRIE	Brignais	Zone des Vallières
HOLDING DES BAROLLES	70.10Z	Activités des sièges sociaux	7	ROUTE DE LYON	Brignais	Zone des Vallières
E.REEL	62.01Z	Programmation informatique	7	ROUTE DE LYON	Brignais	Zone des Vallières
E.REEL BRIGNAIS	62.01Z	Programmation informatique	7	ROUTE DE LYON	Brignais	Zone des Vallières
CHARLES MUNTZ	38.11Z	Collecte des déchets non dangereux	20	IMPASSE DE L'INDUSTRIE	Brignais	Zone des Vallières
ANES MESSAOUDI	47.81Z	Commerce de détail alimentaire sur éventaires et marchés	22	IMPASSE DE L'INDUSTRIE	Brignais	Zone des Vallières
SAMIA GUERRY (MESSAD)	96.09Z	Autres services personnels n.c.a.	35	RUE DE L'INDUSTRIE	Brignais	Zone des Vallières
C&C EVENTS	70.10Z	Activités des sièges sociaux	35	RUE DE L'INDUSTRIE	Brignais	Zone des Vallières
AIRSAM	66.30Z	Gestion de fonds	3	RUE DE L'INDUSTRIE	Brignais	Zone des Vallières
STEPHANE MAY	81.21Z	Nettoyage courant des bâtiments	19	IMPASSE DE L'INDUSTRIE	Brignais	Zone des Vallières
TD PLOMBERIE & CLIM	43.22A	Travaux d'installation d'eau et de gaz en tous locaux	4	CHEMIN DES BASSES VALLIERES	Brignais	Zone des Vallières
PAY CONCEPT	70.22Z	Conseil pour les affaires et autres conseils de gestion	33	RUE DE L'INDUSTRIE 33-41	Brignais	Zone des Vallières
FBDS DESAMANTAGE	39.00Z	Dépollution et autres services de gestion des déchets	22	IMPASSE DE L'INDUSTRIE	Brignais	Zone des Vallières
LINO PRODUCTIONS	59.11A	Production de films et de programmes pour la télévision	21	RUE DE L'INDUSTRIE	Brignais	Zone des Vallières
IKEYS GROUPE	77.40Z	Location-bail de propriété intellectuelle et de produits similaires, à l'exception des œuvres soumises à copyright	21	RUE DE L'INDUSTRIE WEST PARK	Brignais	Zone des Vallières

GM TRUCK	45.19Z	Commerce d'autres véhicules automobiles	49	RUE DE L'INDUSTRIE LIEUDIT LES BASSES VALLIERES	Brignais	Zone des Vallières
ERIC KOCH	43.99B	Travaux de montage de structures métalliques	7	IMPASSE DE L'INDUSTRIE	Brignais	Zone des Vallières
LES ASSOCIES REUNIS CONSTRUCTION - L.A.R CONSTRUCTION	43.99C	Travaux de maçonnerie générale et gros œuvre de bâtiment	10	IMPASSE DU CHATEAU ROUGE	Brignais	Zone des Vallières
CLAUGER IMMODEV	66.30Z	Gestion de fonds	7	RUE DE L'INDUSTRIE PARC D'ACTIVITE LES VALLIERES	Brignais	Zone des Vallières
C&C PLOMBERIE	43.22A	Travaux d'installation d'eau et de gaz en tous locaux	10	IMPASSE DU CHATEAU ROUGE ZI DES HAUTES VALLIERES	Brignais	Zone des Vallières
TILES & STONES	46.73A	Commerce de gros (commerce interentreprises) de bois et de matériaux de construction	22	IMPASSE DE L'INDUSTRIE	Brignais	Zone des Vallières
FAST-WOOD	62.01Z	Programmation informatique	35	RUE DE L'INDUSTRIE	Brignais	Zone des Vallières
CLIMATISATION CHAUFFAGE SANITAIRE SIFFER	43.22A	Travaux d'installation d'eau et de gaz en tous locaux	4	CHEMIN DES BASSES VALLIERES	Brignais	Zone des Vallières
CPL CAOUTCHOUC ET PLASTIQUES LYONNAIS	46.69B	Commerce de gros (commerce interentreprises) de fournitures et équipements industriels divers	37	RUE DE L'INDUSTRIE	Brignais	Zone des Vallières
AUREB	70.10Z	Activités des sièges sociaux	21	RUE DE L'INDUSTRIE	Brignais	Zone des Vallières
TP - ML	43.12A	Travaux de terrassement courants et travaux préparatoires	35	RUE DE L'INDUSTRIE	Brignais	Zone des Vallières
MARIE KOCH (MOLINS)	82.11Z	Services administratifs combinés de bureau	11	IMPASSE DE L'INDUSTRIE	Brignais	Zone des Vallières
MCP SOLUTIONS	71.12B	Ingénierie, études techniques	53	RUE DE L'INDUSTRIE	Brignais	Zone des Vallières
CGST C G S T SAVE	43.22B	Travaux d'installation d'équipements thermiques et de climatisation	21	RUE DE L'INDUSTRIE WEST PARK	Brignais	Zone des Vallières
EUROPCAR FRANCE	77.11A	Location de courte durée de voitures et de véhicules automobiles légers	20	RUE DE L'INDUSTRIE	Brignais	Zone des Vallières
PUM	46.69B	Commerce de gros (commerce interentreprises) de fournitures et équipements industriels divers		CHEMIN DES BASSES VALLIERES ZONE INDUSTRIELLE DES VALLIERES	Brignais	Zone des Vallières
LES STORES ECOCHARD	43.29B	Autres travaux d'installation n.c.a.		ROUTE DE LYON PARC D'AFFAIRES 2000	Brignais	Zone des Vallières
LIFTASUD	46.74B	Commerce de gros (commerce interentreprises) de fournitures pour la plomberie et le chauffage	8	CHEMIN DES BASSES VALLIERES ZI DES BASSES VALLIERES	Brignais	Zone des Vallières
FOUSSIER	46.74A	Commerce de gros (commerce interentreprises) de quincaillerie	35	RUE DE L'INDUSTRIE	Brignais	Zone des Vallières
ESI E.S.I. FRANCE	46.51Z	Commerce de gros (commerce interentreprises) d'ordinateurs, d'équipements informatiques périphériques et de logiciels	21	RUE DE L'INDUSTRIE WEST PARK	Brignais	Zone des Vallières
DEVEMATIC	93.29Z	Autres activités récréatives et de loisirs		CHE DU CHATEAU ROUGE ZI	Brignais	Zone des Vallières
MICROM - MICROTECH FRANCE	46.46Z	Commerce de gros (commerce interentreprises) de produits pharmaceutiques	51	RUE DE L'INDUSTRIE	Brignais	Zone des Vallières
VILLAS LESPINE	41.10A	Promotion immobilière de logements	7	ROUTE DE LYON	Brignais	Zone des Vallières
RESDIDA	56.10A	Restauration traditionnelle		RUE DE L'INDUSTRIE	Brignais	Zone des Vallières
TRADISOL	43.33Z	Travaux de revêtement des sols et des murs	10	IMPASSE DU CHATEAU ROUGE ZI DES HAUTES VALLIERES	Brignais	Zone des Vallières
FAHY FRERES	45.11Z	Commerce de voitures et de véhicules automobiles légers	16	RUE DE L'INDUSTRIE ZA DES VALLIERES	Brignais	Zone des Vallières
V S P	25.12Z	Fabrication de portes et fenêtres en métal	21	RUE DE L'INDUSTRIE	Brignais	Zone des Vallières
MOINE INDUSTRIES	33.11Z	Réparation d'ouvrages en métaux	29	RUE DE L'INDUSTRIE PARC DES VALLIERES	Brignais	Zone des Vallières
MOINE TRANSPORTS	52.29B	Affrètement et organisation des transports	29	RUE DE L'INDUSTRIE PARC ACTIVITES VALLIERES	Brignais	Zone des Vallières
ATC	13.96Z	Fabrication d'autres textiles techniques et industriels	3	RUE DE L'INDUSTRIE	Brignais	Zone des Vallières
CRAC CRAC CLIMA RHONE ALPES CONCEPT	43.22B	Travaux d'installation d'équipements thermiques et de climatisation	6	IMPASSE DES BASSES VALLIERES PARC DES VALLIERES	Brignais	Zone des Vallières
OVIVE	37.00Z	Collecte et traitement des eaux usées	43	RUE DE L'INDUSTRIE	Brignais	Zone des Vallières

KEKKILA-BVB FRANCE	46.12B	Autres intermédiaires du commerce en combustibles, métaux, minéraux et produits chimiques	21	RUE DE L'INDUSTRIE WEST PARK	Brignais	Zone des Vallières
SODETEC	43.11Z	Travaux de démolition	12	IMPASSE DU CHATEAU ROUGE	Brignais	Zone des Vallières
C.M. POMPAGE	43.99C	Travaux de maçonnerie générale et gros œuvre de bâtiment	10	IMPASSE DU CHATEAU ROUGE ZI HAUTES VALLIERES	Brignais	Zone des Vallières
ATIS REFRIGERATION CLIMATISATION	43.22B	Travaux d'installation d'équipements thermiques et de climatisation	35	RUE DE L'INDUSTRIE	Brignais	Zone des Vallières
LOXAM	77.32Z	Location et location-bail de machines et équipements pour la construction	37	RUE DE L'INDUSTRIE ZA LES VALLIERES	Brignais	Zone des Vallières
CHAPELLE	45.20A	Entretien et réparation de véhicules automobiles légers	16	RUE DE L'INDUSTRIE	Brignais	Zone des Vallières
M.T.C.I.	33.20A	Installation de structures métalliques, chaudronnées et de tuyauterie	17	RUE DE L'INDUSTRIE	Brignais	Zone des Vallières
STREET BORDER LYON	45.40Z	Commerce et réparation de motocycles	7	ROUTE DE LYON LE MANAGER	Brignais	Zone des Vallières
AQUAIR	70.10Z	Activités des sièges sociaux	3	RUE DE L'INDUSTRIE	Brignais	Zone des Vallières
MKPLUS	90.02Z	Activités de soutien au spectacle vivant	7	ROUTE DE LYON	Brignais	Zone des Vallières
GML	45.11Z	Commerce de voitures et de véhicules automobiles légers	7	ROUTE DE LYON	Brignais	Zone des Vallières
CLARISTYLE	46.73A	Commerce de gros (commerce interentreprises) de bois et de matériaux de construction	21	RUE DE L'INDUSTRIE WEST PARK	Brignais	Zone des Vallières
NET LYON	62.02A	Conseil en systèmes et logiciels informatiques	21	RUE DE L'INDUSTRIE WEST PARK	Brignais	Zone des Vallières
MISTERPISCINES	47.52A	Commerce de détail de quincaillerie, peintures et verres en petites surfaces (moins de 400 m²)	21	RUE DE L'INDUSTRIE	Brignais	Zone des Vallières
PBER	25.62B	Mécanique industrielle	12	IMPASSE DU CHATEAU ROUGE	Brignais	Zone des Vallières
2CA EVENTS	93.29Z	Autres activités récréatives et de loisirs	10	IMPASSE DU CHATEAU ROUGE ZONE INDUSTRIELLE DES HAUTES VALLIERES	Brignais	Zone des Vallières
AMBULANCES SANTONI	86.90A	Ambulances	9	IMPASSE DU CHATEAU ROUGE PARCS D ACTIVITES LES VALLIERES	Brignais	Zone des Vallières
SYAM	46.69B	Commerce de gros (commerce interentreprises) de fournitures et équipements industriels divers	21	RUE DE L'INDUSTRIE WEST PARK	Brignais	Zone des Vallières
TERRAPOSE	43.33Z	Travaux de revêtement des sols et des murs	22	IMPASSE DE L'INDUSTRIE	Brignais	Zone des Vallières
GMLYON	45.11Z	Commerce de voitures et de véhicules automobiles légers	7	ROUTE DE LYON LE MANAGER	Brignais	Zone des Vallières
CYMEQ HEALTHCARE FRANCE	46.76Z	Commerce de gros (commerce interentreprises) d'autres produits intermédiaires	7	ROUTE DE LYON PARC INDUSTRIEL LE MANAGER	Brignais	Zone des Vallières
FRANCE EXPO	94.99Z	Autres organisations fonctionnant par adhésion volontaire	9	IMPASSE DU CHATEAU ROUGE	Brignais	Zone des Vallières
NCCE	96.02B	Soins de beauté	7	ROUTE DE LYON	Brignais	Zone des Vallières
PLANETE DESAMANTAGE	39.00Z	Dépollution et autres services de gestion des déchets	12	IMPASSE DU CHATEAU ROUGE	Brignais	Zone des Vallières
PLANETE ENVIRONNEMENT SANITATION	81.29A	Désinfection, désinsectisation, dératisation	2	IMPASSE DU CHATEAU ROUGE	Brignais	Zone des Vallières
DRIMP	46.51Z	Commerce de gros (commerce interentreprises) d'ordinateurs, d'équipements informatiques périphériques et de logiciels	33	RUE DE L'INDUSTRIE 33-41-ZI NORD LES BASSES VALLIERES	Brignais	Zone des Vallières
LA VIE CLAIRE	47.29Z	Autres commerces de détail alimentaires en magasin spécialisé		ROUTE DE LYON PARC AFFAIRES - 2EME AV.	Brignais	Zone des Vallières
WURTH FRANCE	46.74A	Commerce de gros (commerce interentreprises) de quincaillerie	14	RUE DE L'INDUSTRIE PROXISHOP BRIGNAIS	Brignais	Zone des Vallières
MARPOSS	46.52Z	Commerce de gros (commerce interentreprises) de composants et d'équipements électroniques et de télécommunication		ROUTE DE LYON PARC D ACTIVITES BRIGNAIS	Brignais	Zone des Vallières
CYCLES BLAIN BRIGNAIS	47.64Z	Commerce de détail d'articles de sport en magasin spécialisé	7	ROUTE DE LYON	Brignais	Zone des Vallières

SEIHP	46.69B	Commerce de gros (commerce interentreprises) de fournitures et équipements industriels divers	8	CHEMIN DES BASSES VALLIERES	Brignais	Zone des Vallières
C&C DEVELOPPEMENT	82.11Z	Services administratifs combinés de bureau	35	RUE DE L'INDUSTRIE	Brignais	Zone des Vallières
LE VELVET LES VELVETEURS	82.30Z	Organisation de foires, salons professionnels et congrès	9	IMPASSE DU CHATEAU ROUGE Z I LES VALLIERES	Brignais	Zone des Vallières
HARMONY ELEC	43.21A	Travaux d'installation électrique dans tous locaux	7	ROUTE DE LYON BATIMENT LE MANAGER	Brignais	Zone des Vallières
R.E.L	43.21A	Travaux d'installation électrique dans tous locaux	22	IMPASSE DE L'INDUSTRIE	Brignais	Zone des Vallières
GENE HOLDING	70.10Z	Activités des sièges sociaux	53	RUE DE L'INDUSTRIE	Brignais	Zone des Vallières
YMAGYNE	43.99C	Travaux de maçonnerie générale et gros œuvre de bâtiment	21	RUE DE L'INDUSTRIE BATIMENT D11	Brignais	Zone des Vallières
AUTO PARTNER	45.11Z	Commerce de voitures et de véhicules automobiles légers	16	RUE DE L'INDUSTRIE	Brignais	Zone des Vallières
VALYON	46.72Z	Commerce de gros (commerce interentreprises) de minerais et métaux	15	CHEMIN DES BASSES VALLIERES	Brignais	Zone des Vallières
BRIGNAIS METAL	46.72Z	Commerce de gros (commerce interentreprises) de minerais et métaux	15	CHEMIN DES BASSES VALLIERES	Brignais	Zone des Vallières
A&J CARRELAGE	46.73B	Commerce de gros (commerce interentreprises) d'appareils sanitaires et de produits de décoration	35	RUE DE L'INDUSTRIE	Brignais	Zone des Vallières
P.AND.P	56.30Z	Débites de boissons	9	IMPASSE DU CHATEAU ROUGE	Brignais	Zone des Vallières
COREXCONTROLE	71.20B	Analyses, essais et inspections techniques	29	RUE DE L'INDUSTRIE	Brignais	Zone des Vallières
MTL	25.61Z	Traitement et revêtement des métaux	3	IMPASSE DES BASSES VALLIERES	Brignais	Zone des Vallières
AIR & VIE	43.22B	Travaux d'installation d'équipements thermiques et de climatisation	39	ANCIENNE ROUTE D'IRIGNY	Brignais	Zone des Vallières
PAY CONCEPT LEARNING	85.59A	Formation continue d'adultes	33	RUE DE L'INDUSTRIE 33-41	Brignais	Zone des Vallières
FAURE SOUDAGE	33.20A	Installation de structures métalliques, chaudronnées et de tuyauterie	45	RUE DE L'INDUSTRIE	Brignais	Zone des Vallières
STAUATEC NUCLEAIRE	71.12B	Ingénierie, études techniques	53	RUE DE L'INDUSTRIE	Brignais	Zone des Vallières
CLAUGER 3F	46.69C	Commerce de gros (commerce interentreprises) de fournitures et équipements divers pour le commerce et les services	7	RUE DE L'INDUSTRIE PARC D'ACTIVITE LES VALLIERES	Brignais	Zone des Vallières
H3 STUDIO	47.59A	Commerce de détail de meubles	21	RUE DE L'INDUSTRIE	Brignais	Zone des Vallières
SANY HEAVY MACHINERY (FRANCE)	46.62Z	Commerce de gros (commerce interentreprises) de machines-outils	47	RUE DE L'INDUSTRIE	Brignais	Zone des Vallières
LES ATELIERS D'ALFRED	45.20A	Entretien et réparation de véhicules automobiles légers	21	RUE DE L'INDUSTRIE	Brignais	Zone des Vallières
LYA CUISINES	47.59A	Commerce de détail de meubles	7	ROUTE DE LYON	Brignais	Zone des Vallières
GL EVENTS-LOXAM NRG P24	71.12B	Ingénierie, études techniques		ROUTE D'IRIGNY Z I NORD	Brignais	Zone des Vallières
BERARD	25.50B	Découpage, emboutissage	12	CHEMIN DES BASSES VALLIERES ZI NORD	Brignais	Zone des Vallières
ENTREPRISE THABUIS SA	43.34Z	Travaux de peinture et vitrerie	21	RUE DE L'INDUSTRIE WEST PARK	Brignais	Zone des Vallières
CLAUGER	33.20B	Installation de machines et équipements mécaniques	7	RUE DE L'INDUSTRIE PARC D'ACTIVITE LES VALLIERES	Brignais	Zone des Vallières
CLAUGER	33.20B	Installation de machines et équipements mécaniques	9	RUE DE L'INDUSTRIE	Brignais	Zone des Vallières
CLAUGER	33.20B	Installation de machines et équipements mécaniques	9	CHEMIN DES BASSES VALLIERES	Brignais	Zone des Vallières
CLAUGER GROUP	70.10Z	Activités des sièges sociaux	7	RUE DE L'INDUSTRIE PARC D'ACTIVITE LES VALLIERES	Brignais	Zone des Vallières
PETIT FORESTIER LOCATION	77.12Z	Location et location-bail de camions	52	ROUTE D'IRIGNY	Brignais	Zone des Aigais
SOCIETE YVERICE	45.20A	Entretien et réparation de véhicules automobiles légers	3	CHEMIN DE LA FONDERIE	Brignais	Zone des Aigais

YVES POIRIER TYP TRANSPORTS YVES POIRIERS	49.41B	Transports routiers de fret de proximité	41	CHEMIN DE CHIRADIE	Brignais	Zone des Aigais
AFFUBOIS	33.12Z	Réparation de machines et équipements mécaniques	7B	CHEMIN DE CHIRADIE	Brignais	Zone des Aigais
POLYGONE VERT	81.30Z	Services d'aménagement paysager		ROUTE D'IRIGNY ZI NORD	Brignais	Zone des Aigais
TRANSPORTS CHIPIER	49.41A	Transports routiers de fret interurbains	44	ROUTE D'IRIGNY	Brignais	Zone des Aigais
RHONE TOITURES	43.91A	Travaux de charpente	4	CHEMIN DE LA FONDERIE Z I L D VERS LA GARE	Brignais	Zone des Aigais
PLASTIQUE-INDUSTRIES	22.29B	Fabrication de produits de consommation courante en matières plastiques		CHEMIN DES AIGAIS	Brignais	Zone des Aigais
FG INOX	46.74A	Commerce de gros (commerce interentreprises) de quincaillerie	3	ROUTE DE LYON	Brignais	Zone des Aigais
SOCIETE ETANCHEITE SERVICE SES	43.99A	Travaux d'étanchéification		CHEMIN DE CHIRADIE ZI DE LA GARE	Brignais	Zone des Aigais
MICROM - MICROTECH FRANCE	46.46Z	Commerce de gros (commerce interentreprises) de produits pharmaceutiques	25	ANCIENNE ROUTE D'IRIGNY	Brignais	Zone des Aigais
CARLOS MORGADINHO	70.10Z	Activités des sièges sociaux		LES AIGAIS PARC D ACTIVITES BRIGNAIS	Brignais	Zone des Aigais
SOBERGRAND	25.62B	Mécanique industrielle	43	CHEMIN DE CHIRADIE ZI NORD	Brignais	Zone des Aigais
SOBERGRAND	25.62B	Mécanique industrielle	37	CHEMIN DE CHIRADIE	Brignais	Zone des Aigais
ALTITUDE EXPO	43.32C	Agencement de lieux de vente		ROUTE D'IRIGNY Z.I NORD	Brignais	Zone des Aigais
AREBA	71.12B	Ingénierie, études techniques	44	ROUTE D'IRIGNY	Brignais	Zone des Aigais
ESPACES 3	43.21A	Travaux d'installation électrique dans tous locaux	35	CHEMIN DE CHIRADIE	Brignais	Zone des Aigais
FABRICE PILLON ROTISSERIE PILLON-PRO SCE FORME COULEUR	10.13B	Charcuterie	20	CHEMIN DES AIGAIS	Brignais	Zone des Aigais
MAITRISE DES FLUIDES	43.22A	Travaux d'installation d'eau et de gaz en tous locaux		ROUTE D'IRIGNY	Brignais	Zone des Aigais
TWIST	33.20D	Installation d'équipements électriques, de matériels électroniques et optiques ou d'autres matériels	22B	CHEMIN DES AIGAIS	Brignais	Zone des Aigais
QUO BATIS	68.10Z	Activités des marchands de biens immobiliers		ROUTE D'IRIGNY LE GEMINI	Brignais	Zone des Aigais
SSO SOCIETE DU SUD OUEST	43.22A	Travaux d'installation d'eau et de gaz en tous locaux	7B	CHEMIN DE CHIRADIE	Brignais	Zone des Aigais
SI3D SI 3D	73.11Z	Activités des agences de publicité	44	ANCIENNE ROUTE D'IRIGNY IMMEUBLE LE CHALLENGER	Brignais	Zone des Aigais
MA.GE.LAN	43.21A	Travaux d'installation électrique dans tous locaux	4	CHEMIN DU BOIS DES COTES	Brignais	Zone des Aigais
ANNE BERNARDI	69.10Z	Activités juridiques	44	ANCIENNE ROUTE D'IRIGNY	Brignais	Zone des Aigais
LYON COFFRES	46.69C	Commerce de gros (commerce interentreprises) de fournitures et équipements divers pour le commerce et les services		ROUTE D'IRIGNY LE CHALLENGER ANCIENNE ROUTE	Brignais	Zone des Aigais
CHARLY MEDICAL	46.46Z	Commerce de gros (commerce interentreprises) de produits pharmaceutiques	6	CHEMIN DU BOIS DES COTES	Brignais	Zone des Aigais
CFCI C.F.C.I.CONSEIL FABRICATION COMM INDUST	71.12B	Ingénierie, études techniques		ROUTE D'IRIGNY ZA DES AIGAIS	Brignais	Zone des Aigais
ANTOINE DEDINGER	43.32A	Travaux de menuiserie bois et PVC	16	CHEMIN DE CHIRADIE	Brignais	Zone des Aigais
RHONE CAPITAL	70.22Z	Conseil pour les affaires et autres conseils de gestion	44	ANCIENNE ROUTE D'IRIGNY LE CHALLENGER	Brignais	Zone des Aigais
RAYMONS SASSOLAS GASTROMONIE	46.32A	Commerce de gros (commerce interentreprises) de viandes de boucherie		ROUTE D'IRIGNY ZONE INDUSTRIELLE NORD PARC D'ACTIVITE	Brignais	Zone des Aigais
GEPCA PARTENAIRE	66.22Z	Activités des agents et courtiers d'assurances	44	ANCIENNE ROUTE D'IRIGNY	Brignais	Zone des Aigais
GEPCA PARTENAIRE ASSURANCES	66.22Z	Activités des agents et courtiers d'assurances	44	ANCIENNE ROUTE D'IRIGNY IMMEUBLE LE CHALLENGER	Brignais	Zone des Aigais
CLIM TEAM	43.22B	Travaux d'installation d'équipements thermiques et de climatisation	19	CHIRADIE ZI NORD ZA LES AIGAIS	Brignais	Zone des Aigais
R G E	43.22A	Travaux d'installation d'eau et de gaz en tous locaux	21	CHEMIN DE CHIRADIE Z I	Brignais	Zone des Aigais

GL EVENTS S.I.	62.02A	Conseil en systèmes et logiciels informatiques		ROUTE D'IRIGNY ZI NORD	Brignais	Zone des Aigais
GREGORY HYVERT	96.09Z	Autres services personnels n.c.a.	2	CHEMIN DE LA FONDERIE	Brignais	Zone des Aigais
SOFTICA	43.29B	Autres travaux d'installation n.c.a.	44	ROUTE D'IRIGNY ANCIENNE ROUTE D IRIGNY - PARC DES AIG	Brignais	Zone des Aigais
DBJ PROD	45.31Z	Commerce de gros d'équipements automobiles	9	CHEMIN DE LA FONDERIE	Brignais	Zone des Aigais
DIAPASON IMMOBILIER	68.10Z	Activités des marchands de biens immobiliers	44	ROUTE D'IRIGNY IMMEUBLE LE CHALLENGER	Brignais	Zone des Aigais
R.F.T. REMY FRERES TRANSPORTS	49.41A	Transports routiers de fret interurbains	41	CHEMIN DE CHIRADIE	Brignais	Zone des Aigais
GEO INTER MULTISERVICES	71.12A	Activité des géomètres		ROUTE DE LYON PARC AFFAIRES BRIGNAIS 2000	Brignais	Zone des Aigais
SEBA SERVICES	70.10Z	Activités des sièges sociaux	22B	CHEMIN DES AIGAIS	Brignais	Zone des Aigais
F P S	43.22B	Travaux d'installation d'équipements thermiques et de climatisation		ROUTE D'IRIGNY LE CHALLENGER	Brignais	Zone des Aigais
GLOBAL SI	62.02A	Conseil en systèmes et logiciels informatiques	24	ROUTE D'IRIGNY LE GEMINI	Brignais	Zone des Aigais
FRANCHEVILLOISE DE BATIMENT	43.99C	Travaux de maçonnerie générale et gros œuvre de bâtiment	27	CHEMIN DE CHIRADIE	Brignais	Zone des Aigais
SOCIETE D'EXPLOITATION DU PALAIS DE LA MUTUALITE	82.30Z	Organisation de foires, salons professionnels et congrès		ROUTE D'IRIGNY ZI NORD	Brignais	Zone des Aigais
MC SEAWEB	62.01Z	Programmation informatique	2	CHEMIN DE LA FONDERIE	Brignais	Zone des Aigais
CPL HABITAT	41.10A	Promotion immobilière de logements	21	CHEMIN DE CHIRADIE	Brignais	Zone des Aigais
STRATEGINVEST	68.32B	Supports juridiques de gestion de patrimoine immobilier	44	ANCIENNE ROUTE D'IRIGNY	Brignais	Zone des Aigais
GERALD FINOT	69.20Z	Activités comptables	24	ROUTE D'IRIGNY	Brignais	Zone des Aigais
ALPHA 1	82.30Z	Organisation de foires, salons professionnels et congrès		ROUTE D'IRIGNY ZONE INDUSTRIELLE NORD	Brignais	Zone des Aigais
LC DEVELOPPEMENT	64.30Z	Fonds de placement et entités financières similaires	41	CHEMIN DE CHIRADIE	Brignais	Zone des Aigais
A.S.D.G. ARTISANS SERRURIERS DU GARON	25.12Z	Fabrication de portes et fenêtres en métal	8	CHEMIN DE CHIRADIE PA DES AIGAIS	Brignais	Zone des Aigais
GL EVENTS MOBILIER	77.29Z	Location et location-bail d'autres biens personnels et domestiques		ROUTE D'IRIGNY Z.I NORD - BATIMENT OUEST	Brignais	Zone des Aigais
I.P.F. ISOLATION PEINTURE FACADE	43.99D	Autres travaux spécialisés de construction	27	CHEMIN DE CHIRADIE	Brignais	Zone des Aigais
ADEMOLYS	43.11Z	Travaux de démolition	44	ANCIENNE ROUTE D'IRIGNY ZAC DES AIGAIS LE CHALLENGER	Brignais	Zone des Aigais
FOYER DU C.A.T. LA ROCHE	88.10C	Aide par le travail	4	CHEMIN DU BOIS DES COTES	Brignais	Zone des Aigais
VISION LITE	64.30Z	Fonds de placement et entités financières similaires		ROUTE D'IRIGNY	Brignais	Zone des Aigais
SECURYTECH	80.20Z	Activités liées aux systèmes de sécurité	44	ROUTE D'IRIGNY	Brignais	Zone des Aigais
ALLO IT	70.22Z	Conseil pour les affaires et autres conseils de gestion	9	ROUTE D'IRIGNY	Brignais	Zone des Aigais
FINANCIERE S.L.G.	41.20B	Construction d'autres bâtiments	3B	CHEMIN DE LA FONDERIE	Brignais	Zone des Aigais
AE DIAG	71.20B	Analyses, essais et inspections techniques	44	ROUTE D'IRIGNY	Brignais	Zone des Aigais
TRAD TRANSPORTS RHONE ALPES DISTRIBUTION	49.41B	Transports routiers de fret de proximité	41	CHEMIN DE CHIRADIE	Brignais	Zone des Aigais
CEESI 3P	70.22Z	Conseil pour les affaires et autres conseils de gestion	44	ROUTE D'IRIGNY BATIMENT LE CHALLENGER	Brignais	Zone des Aigais
PAM SERVICES	43.32B	Travaux de menuiserie métallique et serrurerie	44	ROUTE D'IRIGNY	Brignais	Zone des Aigais
AKH MOTORSPORT	45.20A	Entretien et réparation de véhicules automobiles légers	10	CHEMIN DE LA FONDERIE 10 RUE DE LA FONDERIE	Brignais	Zone des Aigais
CULTURE PREV	85.59A	Formation continue d'adultes	24	ROUTE D'IRIGNY	Brignais	Zone des Aigais
MARIE CLAUDE FERREOL (CHAFFAL)	68.20A	Location de logements	23	CHEMIN DE CHIRADIE	Brignais	Zone des Aigais
JEREMY MARTINEZ	43.21A	Travaux d'installation électrique dans tous locaux	20	CHEMIN DE CHIRADIE	Brignais	Zone des Aigais
FORESTA	70.22Z	Conseil pour les affaires et autres conseils de gestion	3B	CHEMIN DE LA FONDERIE	Brignais	Zone des Aigais
AUXEY	46.90Z	Commerce de gros (commerce interentreprises) non spécialisé	6	CHEMIN DU BOIS DES COTES	Brignais	Zone des Aigais
SOKART	70.10Z	Activités des sièges sociaux	21	CHEMIN DES AIGAIS	Brignais	Zone des Aigais

SALIM BOURDIM	69.10Z	Activités juridiques	44	ANCIENNE ROUTE D'IRIGNY	Brignais	Zone des Aigais
DSF	43.99A	Travaux d'étanchéification	10	CHEMIN DE LA FONDERIE	Brignais	Zone des Aigais
LEAD & CONNECT	73.11Z	Activités des agences de publicité	3	ROUTE DE LYON	Brignais	Zone des Aigais
PRIMA +	28.99B	Fabrication d'autres machines spécialisées	44	ROUTE D'IRIGNY PARC DES AIGAIS	Brignais	Zone des Aigais
AURELIE LOMBARD	96.09Z	Autres services personnels n.c.a.	11	ROUTE D'IRIGNY	Brignais	Zone des Aigais
MAJE FINANCE	70.10Z	Activités des sièges sociaux	44	ANCIENNE ROUTE D'IRIGNY	Brignais	Zone des Aigais
DJEVALI	70.22Z	Conseil pour les affaires et autres conseils de gestion		ROUTE DE LYON PARC D'AFFAIRES BRIGNAIS 2000	Brignais	Zone des Aigais
CLEMENT MARTINEZ	41.20B	Construction d'autres bâtiments	20	CHEMIN DE CHIRADIE	Brignais	Zone des Aigais
MOBIWATT	35.13Z	Distribution d'électricité		ROUTE D'IRIGNY Z.I NORD	Brignais	Zone des Aigais
BHC BRIGNAIS HALTERO CLUB	93.12Z	Activités de clubs de sports	7	CHEMIN DU BOIS DES COTES	Brignais	Zone des Aigais
PEAK PLACE	68.10Z	Activités des marchands de biens immobiliers	2	CHEMIN DE LA FONDERIE	Brignais	Zone des Aigais
BISS	70.22Z	Conseil pour les affaires et autres conseils de gestion	44	ANCIENNE ROUTE D'IRIGNY	Brignais	Zone des Aigais
DW INVEST.	66.30Z	Gestion de fonds	21	CHEMIN DE CHIRADIE	Brignais	Zone des Aigais
ALEXIS FERREOL	63.12Z	Portails Internet	23	CHEMIN DE CHIRADIE	Brignais	Zone des Aigais
ETHOTH	62.01Z	Programmation informatique	44	ROUTE D'IRIGNY	Brignais	Zone des Aigais
BERTRAND PINCHON	43.99B	Travaux de montage de structures métalliques		CHEMIN DE LA FONDERIE	Brignais	Zone des Aigais
BLM FAMILY	66.30Z	Gestion de fonds	21	CHEMIN DE CHIRADIE	Brignais	Zone des Aigais
OTTA ENERGIE	70.22Z	Conseil pour les affaires et autres conseils de gestion	3	ROUTE DE LYON	Brignais	Zone des Aigais
SCDV NUTRITION	46.38B	Commerce de gros (commerce interentreprises) alimentaire spécialisé divers	7	CHEMIN DU BOIS DES COTES	Brignais	Zone des Aigais
AKH MOTORSPORT	45.20A	Entretien et réparation de véhicules automobiles légers	10	CHEMIN DE LA FONDERIE	Brignais	Zone des Aigais
ASSOCIATION CULTURELLE ET SPORTIVE FRANCO PORTUGAISE DE BRIGNAIS	93.12Z	Activités de clubs de sports	27	ROUTE D'IRIGNY ZONE INDUSTRIELLE NORD	Brignais	Zone des Aigais
BUXXY	46.90Z	Commerce de gros (commerce interentreprises) non spécialisé	6	CHEMIN DU BOIS DES COTES	Brignais	Zone des Aigais
COLFIC	35.14Z	Commerce d'électricité	12	CHEMIN DES AIGAIS	Brignais	Zone des Aigais
FONDERIE VINCENT	24.51Z	Fonderie de fonte	21	CHEMIN DES AIGAIS	Brignais	Zone des Aigais
UNIMATE SA	46.69B	Commerce de gros (commerce interentreprises) de fournitures et équipements industriels divers	18	CHEMIN DES AIGAIS ZI NORD	Brignais	Zone des Aigais
MELIH TEKIN	81.21Z	Nettoyage courant des bâtiments	2	CHEMIN DE LA FONDERIE	Brignais	Zone des Aigais
HUGO JACQUEMOND	71.11Z	Activités d'architecture	9	CHEMIN DE LA FONDERIE	Brignais	Zone des Aigais
POINT P RHONE-ALPES POINT P TRAVAUX P...	46.73A	Commerce de gros (commerce interentreprises) de bois et de matériaux de construction		ROUTE D'IRIGNY ZI DU NORD	Brignais	Zone des Aigais
AMGE ATELIERS DE MECANIQUE GENERALE ECOCHARD	25.62B	Mécanique industrielle	5	CHEMIN DU BOIS DES COTES ZONE INDUSTRIELLE NORD	Brignais	Zone des Aigais
ASSOC DIFFUS EXPL CINEMATO SUD	59.14Z	Projection de films cinématographiques	44	ROUTE D'IRIGNY BATIMENT LE CHALLENGER	Brignais	Zone des Aigais
GL EVENTS AUDIOVISUAL & POWER	90.02Z	Activités de soutien au spectacle vivant		ROUTE D'IRIGNY ZI NORD	Brignais	Zone des Aigais
LIONEL GRANIER AURUM CREATIONS	47.77Z	Commerce de détail d'articles d'horlogerie et de bijouterie en magasin spécialisé	44	ANCIENNE ROUTE D'IRIGNY	Brignais	Zone des Aigais
HALL EXPO	43.32C	Agencement de lieux de vente		ROUTE D'IRIGNY Z.I. NORD	Brignais	Zone des Aigais
THIERRY BLANDIN	86.90E	Activités des professionnels de la rééducation, de l'appareillage et des pédicures-podologues		ROUTE D'IRIGNY IMMEUBLE LE GEMINI	Brignais	Zone des Aigais
SECIL	82.30Z	Organisation de foires, salons professionnels et congrès		ROUTE D'IRIGNY ZI NORD	Brignais	Zone des Aigais
GL EVENTS LIVE	82.30Z	Organisation de foires, salons professionnels et congrès		ROUTE D'IRIGNY ZONE INDUSTRIELLE NORD	Brignais	Zone des Aigais
BATIBULLE	30.30Z	Construction aéronautique et spatiale		CHEMIN DE CHIRADIE RTE D IRIGNY ZI BP 26	Brignais	Zone des Aigais
SAINT FRERES LOCATION	77.39Z	Location et location-bail d'autres machines, équipements et biens matériels n.c.a.		VERS LA GARE LIEUDIT VERS LA GARE	Brignais	Zone des Aigais
PIC	43.32B	Travaux de menuiserie métallique et serrurerie	3	ROUTE DE LYON LES AIGAIS	Brignais	Zone des Aigais

ZOUINE SOUKEUR	45.20A	Entretien et réparation de véhicules automobiles légers	41	CHEMIN DE CHIRADIE 39-41	Brignais	Zone des Aigais
GL EVENTS LIVE COTE D'AZUR	82.30Z	Organisation de foires, salons professionnels et congrès		ROUTE D'IRIGNY ZI NORD	Brignais	Zone des Aigais
GURET METALLURGIE	33.20A	Installation de structures métalliques, chaudronnées et de tuyauterie		CHEMIN DES AIGAIS ZI	Brignais	Zone des Aigais
CHEOPS TECHNOLOGY FRANCE	62.02A	Conseil en systèmes et logiciels informatiques	3	ROUTE DE LYON	Brignais	Zone des Aigais
F.M.C. ALU	43.32B	Travaux de menuiserie métallique et serrurerie	21	CHEMIN DE CHIRADIE	Brignais	Zone des Aigais
ATHLETIC STUDIO II	85.51Z	Enseignement de disciplines sportives et d'activités de loisirs	7	CHEMIN DU BOIS DES COTES LE CHERON NORD - LD CHIRADIE	Brignais	Zone des Aigais
CHARCO.NET	73.11Z	Activités des agences de publicité	44	ANCIENNE ROUTE D'IRIGNY	Brignais	Zone des Aigais
VIRGINIE HUMBERT	86.90E	Activités des professionnels de la rééducation, de l'appareillage et des pédicures-podologues	44	ROUTE D'IRIGNY BAT LE CHALLENGER	Brignais	Zone des Aigais
GL EVENTS SUPPORT	70.22Z	Conseil pour les affaires et autres conseils de gestion		ROUTE D'IRIGNY ZI NORD	Brignais	Zone des Aigais
ETIK	71.12B	Ingénierie, études techniques		ROUTE D'IRIGNY ZA DES AIGAIS	Brignais	Zone des Aigais
C N 2 I	43.21A	Travaux d'installation électrique dans tous locaux	22B	CHEMIN DES AIGAIS	Brignais	Zone des Aigais
GROUPE LABEL FENETRE	47.59B	Commerce de détail d'autres équipements du foyer	17	CHEMIN DE CHIRADIE	Brignais	Zone des Aigais
GAUZY	70.10Z	Activités des sièges sociaux		ROUTE D'IRIGNY ZI	Brignais	Zone des Aigais
ROMY DESCOTES	86.90E	Activités des professionnels de la rééducation, de l'appareillage et des pédicures-podologues	44	ROUTE D'IRIGNY BATIMENT LE CHALLENGER	Brignais	Zone des Aigais
NOUVELLE SOCIETE D ASCENSEURS - NSA	43.29B	Autres travaux d'installation n.c.a.	25	ANCIENNE ROUTE D'IRIGNY 25-31	Brignais	Zone des Aigais
BISTRO GUSTO	56.10A	Restauration traditionnelle	3	ROUTE DE LYON	Brignais	Zone des Aigais
BH GROUPE	70.10Z	Activités des sièges sociaux	44	ROUTE D'IRIGNY	Brignais	Zone des Aigais
SIGN'EXPO	25.99B	Fabrication d'autres articles métalliques		ROUTE D'IRIGNY ZI NORD	Brignais	Zone des Aigais
ANGELIQUE GARDETTE	86.90E	Activités des professionnels de la rééducation, de l'appareillage et des pédicures-podologues	44	ROUTE D'IRIGNY LE CHALLENGER	Brignais	Zone des Aigais
GLOBAL SERVICE TEAM	82.30Z	Organisation de foires, salons professionnels et congrès	3B	CHEMIN DE LA FONDERIE	Brignais	Zone des Aigais
RADIEUX ENVIRONNEMENT	47.78C	Autres commerces de détail spécialisés divers	3B	CHEMIN DE LA FONDERIE	Brignais	Zone des Aigais
LMVS	77.32Z	Location et location-bail de machines et équipements pour la construction	17	CHEMIN DE CHIRADIE	Brignais	Zone des Aigais
CABINET FINOT & ASSOCIES	69.20Z	Activités comptables	24	ROUTE D'IRIGNY LE GEMINI	Brignais	Zone des Aigais
BIO A PRO	46.39B	Commerce de gros (commerce interentreprises) alimentaire non spécialisé	41	CHEMIN DE CHIRADIE	Brignais	Zone des Aigais
GERARD DUVAL	93.12Z	Activités de clubs de sports	3	ROUTE DE LYON	Brignais	Zone des Aigais
CONTROLE TECHNIQUE BRIGNAIS	71.20A	Contrôle technique automobile	26	ROUTE D'IRIGNY	Brignais	Zone des Aigais
BLANTEX	46.90Z	Commerce de gros (commerce interentreprises) non spécialisé	3B	CHEMIN DE LA FONDERIE	Brignais	Zone des Aigais
ESI FINE ART	49.41B	Transports routiers de fret de proximité	7	CHEMIN DE CHIRADIE	Brignais	Zone des Aigais
ANNE-CLAIRE BONNIER TRIBOLET (BONNIER)	86.90E	Activités des professionnels de la rééducation, de l'appareillage et des pédicures-podologues	44	ANCIENNE ROUTE D'IRIGNY BATIMENT CHALLENGER - 1ER ETAGE	Brignais	Zone des Aigais
GLOBAL D	32.50A	Fabrication de matériel médico-chirurgical et dentaire	1	CHEMIN DES AIGAIS ZA DES AIGAIS	Brignais	Zone des Aigais
NHE NUISIBLES HYGIENE ENVIRONNEMENT	81.29A	Désinfection, désinsectisation, dératisation	21	CHEMIN DE CHIRADIE	Brignais	Zone des Aigais
SOC PROTECTRICE DES ANIMAUX LYON SUD EST	94.99Z	Autres organisations fonctionnant par adhésion volontaire		RUE DE L'INDUSTRIE	Brignais	Zone des Aigais
STRICHER	77.12Z	Location et location-bail de camions	52	ROUTE D'IRIGNY	Brignais	Zone des Aigais
GRPT SALLE FAMILIALE STANDARD	59.14Z	Projection de films cinématographiques	44	ANCIENNE ROUTE D'IRIGNY	Brignais	Zone des Aigais
PIC PARTNER	43.32B	Travaux de menuiserie métallique et serrurerie	3	ROUTE DE LYON LES AIGAIS	Brignais	Zone des Aigais
FABIO SEQUEIRA GONCALVES	86.90E	Activités des professionnels de la rééducation, de l'appareillage et des pédicures-podologues	44	ROUTE D'IRIGNY BATIMENT CHALLENGER	Brignais	Zone des Aigais
T2CR	41.20B	Construction d'autres bâtiments	44	ANCIENNE ROUTE D'IRIGNY	Brignais	Zone des Aigais

MAXIME IVARS	86.90E	Activités des professionnels de la rééducation, de l'appareillage et des pédicures-podologues	44	ROUTE D'IRIGNY BATIMENT LE CHALLENGER	Brignais	Zone des Aigais
BEN AUTOS	45.20A	Entretien et réparation de véhicules automobiles légers	26	ROUTE D'IRIGNY	Brignais	Zone des Aigais
ASSISTANCE RHONE ALPES	43.34Z	Travaux de peinture et vitrerie	27	CHEMIN DE CHIRADIE	Brignais	Zone des Aigais
A.S MECANIQUE	45.20B	Entretien et réparation d'autres véhicules automobiles	9	CHEMIN DE CHIRADIE	Brignais	Zone des Aigais
VR RENOVATION	43.34Z	Travaux de peinture et vitrerie	9	ROUTE D'IRIGNY	Brignais	Zone des Aigais
EVALINOX	46.74B	Commerce de gros (commerce interentreprises) de fournitures pour la plomberie et le chauffage	25	ROUTE D'IRIGNY	Brignais	Zone des Aigais
SLW TRANSPORTS	86.90A	Ambulances	21	CHEMIN DE CHIRADIE	Brignais	Zone des Aigais
SOCLEAN SERVICES	81.21Z	Nettoyage courant des bâtiments	21	CHEMIN DE CHIRADIE	Brignais	Zone des Aigais
CONSEILS ENERGY	43.22B	Travaux d'installation d'équipements thermiques et de climatisation	3	ROUTE DE LYON	Brignais	Zone des Aigais
SONEPAR FRANCE DISTRIBUTION	46.69A	Commerce de gros (commerce interentreprises) de matériel électrique	1	ROUTE DE LYON 1-3	Brignais	Zone des Aigais
SONEPAR FRANCE DISTRIBUTION	46.69A	Commerce de gros (commerce interentreprises) de matériel électrique	3	ROUTE DE LYON AGENCE CLIENTELE GRANDS COMPTES	Brignais	Zone des Aigais
SYXPERIANE GROUP	62.02A	Conseil en systèmes et logiciels informatiques	3	ROUTE DE LYON 1 ETANG	Brignais	Zone des Aigais
ASDG ASDG CONSTRUCTION	43.32B	Travaux de menuiserie métallique et serrurerie	8	CHEMIN DE CHIRADIE PARC D'ACTIVITE DES AIGAIS	Brignais	Zone des Aigais
AD SPORT ET FITNESS	93.12Z	Activités de clubs de sports	7	CHEMIN DU BOIS DES COTES	Brignais	Zone des Aigais
CHATEAU DE CENFOSSE	55.20Z	Hébergement touristique et autre hébergement de courte durée	3	CHEMIN DE LA FONDERIE	Brignais	Zone des Aigais
FSB HOLDING	82.11Z	Services administratifs combinés de bureau	3	ROUTE DE LYON	Brignais	Zone des Aigais
THEPACKENGERS	49.41B	Transports routiers de fret de proximité	7	CHEMIN DE CHIRADIE	Brignais	Zone des Aigais
FINANCIERE SLGL	38.32Z	Récupération de déchets triés	3B	CHEMIN DE LA FONDERIE	Brignais	Zone des Aigais
SACHA GIRARDEAU	47.99A	Vente à domicile	2	CHEMIN DE LA FONDERIE	Brignais	Zone des Aigais
M.C.	32.50A	Fabrication de matériel médico-chirurgical et dentaire	24	ROUTE D'IRIGNY	Brignais	Zone des Aigais
ALDRIEN	46.18Z	Intermédiaires spécialisés dans le commerce d'autres produits spécifiques	6	CHEMIN DU BOIS DES COTES	Brignais	Zone des Aigais
AUBIN	46.46Z	Commerce de gros (commerce interentreprises) de produits pharmaceutiques	6	CHEMIN DU BOIS DES COTES	Brignais	Zone des Aigais
AUDREY BERRIER (ACEVAL)	86.90E	Activités des professionnels de la rééducation, de l'appareillage et des pédicures-podologues	24	ROUTE D'IRIGNY	Brignais	Zone des Aigais
T.K RENOVATION	43.34Z	Travaux de peinture et vitrerie	9	CHEMIN DU BOIS DES COTES	Brignais	Zone des Aigais
RHEQUILIANCE	70.22Z	Conseil pour les affaires et autres conseils de gestion	44	ANCIENNE ROUTE D'IRIGNY	Brignais	Zone des Aigais
DJAMEL BOUDINA	52.24B	Manutention non portuaire	44	ANCIENNE ROUTE D'IRIGNY LE CHALLENGER	Brignais	Zone des Aigais
IDECO MAINTENANCE ENERGIE	33.14Z	Réparation d'équipements électriques	3	ROUTE DE LYON	Brignais	Zone des Aigais
ENYETO SPORT ACTIVITY	93.12Z	Activités de clubs de sports	7	CHEMIN DU BOIS DES COTES	Brignais	Zone des Aigais
SLTP CHALLENGE	93.12Z	Activités de clubs de sports	44	ANCIENNE ROUTE D'IRIGNY	Brignais	Zone des Aigais
IDEAL SOLAR	46.69C	Commerce de gros (commerce interentreprises) de fournitures et équipements divers pour le commerce et les services	9	CHEMIN DU BOIS DES COTES	Brignais	Zone des Aigais
SUD LYON THERMOLAQUAGE	25.61Z	Traitement et revêtement des métaux	31	CHEMIN DE CHIRADIE	Brignais	Zone des Aigais
LYON CREATEURS D'EXTERIEURS	43.12A	Travaux de terrassement courants et travaux préparatoires	22B	CHEMIN DES AIGAIS	Brignais	Zone des Aigais
BMC2P	43.22A	Travaux d'installation d'eau et de gaz en tous locaux		ANCIENNE ROUTE D'IRIGNY LE CHALLENGER	Brignais	Zone des Aigais
TF MARTIN	96.03Z	Services funéraires	21	CHEMIN DE CHIRADIE	Brignais	Zone des Aigais
GARAGE A. ZARAI	45.20A	Entretien et réparation de véhicules automobiles légers	16	ROUTE D'IRIGNY	Brignais	Zone des Aigais
KIAMA	47.91B	Vente à distance sur catalogue spécialisé	11	ROUTE D'IRIGNY	Brignais	Zone des Aigais

OLFA KLAÏ	88.10A	Aide à domicile	15	ROUTE D'IRIGNY	Brignais	Zone des Aigais
VITALIE CUIBAN	43.11Z	Travaux de démolition	3B	CHEMIN DE LA FONDERIE	Brignais	Zone des Aigais
IVAN MOSCENCO	43.11Z	Travaux de démolition	3B	CHEMIN DE LA FONDERIE	Brignais	Zone des Aigais
KA-BOOM CONSEIL	82.11Z	Services administratifs combinés de bureau	21	CHEMIN DE CHIRADIE	Brignais	Zone des Aigais
MORINGA IMMOBILIER	71.12B	Ingénierie, études techniques	24	ROUTE D'IRIGNY	Brignais	Zone des Aigais
FRISELIS	11.02B	Vinification	6	CHEMIN DU BOIS DES COTES	Brignais	Zone des Aigais
SOCIETE DES ETABLISSEMENTS LAVELLE	24.54Z	Fonderie d'autres métaux non ferreux	18	ROUTE D'IRIGNY	Brignais	Zone des Aigais
SAFETY TECH	23.12Z	Façonnage et transformation du verre plat	5	CHEMIN DE CHIRADIE ROUTE D'IRIGNY	Brignais	Zone des Aigais
CYBORG	52.24B	Manutention non portuaire	44	ANCIENNE ROUTE D'IRIGNY	Brignais	Zone des Aigais
DAVID GROSSAT (GROSSAT)	38.32Z	Récupération de déchets triés	22	CHEMIN DES AIGAIS	Brignais	Zone des Aigais
MJL SKILLS	85.59A	Formation continue d'adultes	24	ROUTE D'IRIGNY	Brignais	Zone des Aigais
CHAMBRES D'AGRICULTURE FRANCE	94.11Z	Activités des organisations patronales et consulaires	234	RUE DU GENERAL DE GAULLE	Brignais	Zone des Ronzières
ASSOCIATION SYNDICALE AUTORISEE D IRRIGATION EST LYONNAIS	42.99Z	Construction d'autres ouvrages de génie civil n.c.a.	234	RUE DU GENERAL DE GAULLE SMHAR	Brignais	Zone des Ronzières
ASA ASSOCIATION SYNDICALE AUTORISEE VAL D'OZON	42.99Z	Construction d'autres ouvrages de génie civil n.c.a.	234	RUE DU GENERAL DE GAULLE SMHAR	Brignais	Zone des Ronzières
ASSOCIATION SYNDICALE AUTORISEE D'IRRIGATION DU VAL LYONNAIS	42.99Z	Construction d'autres ouvrages de génie civil n.c.a.	234	RUE DU GENERAL DE GAULLE SMHAR	Brignais	Zone des Ronzières
ASA ASSOCIATION SYNDICALE AUTORISEE D'IRRIGATION DE LA MADONE	42.99Z	Construction d'autres ouvrages de génie civil n.c.a.	234	RUE DU GENERAL DE GAULLE SMHAR	Brignais	Zone des Ronzières
ASA ASSOCIATION SYNDICALE AUTORISEE D'IRRIGATION DE COMBE GIBERT	42.99Z	Construction d'autres ouvrages de génie civil n.c.a.	234	RUE DU GENERAL DE GAULLE SMHAR	Brignais	Zone des Ronzières
COMMUNE DE BRIGNAIS	85.10Z	Enseignement pré-primaire		BOULEVARD ANDRE LASSAGNE	Brignais	Zone des Ronzières
SMHAR SYNDICAT MIXTE D HYDRAULIQUE AGRICOLE DU RHONE	84.12Z	Administration publique (tutelle) de la santé, de la formation, de la culture et des services sociaux, autre que sécurité sociale	234	RUE DU GENERAL DE GAULLE	Brignais	Zone des Ronzières
SMHAR SYNDICAT MIXTE D HYDRAULIQUE AGRICOLE DU RHONE	35.11Z	Production d'électricité	234	RUE DU GENERAL DE GAULLE	Brignais	Zone des Ronzières
ASSOCIATION SYNDICALE AUTORISEE D IRRIGATION DU ROZAY	36.00Z	Captage, traitement et distribution d'eau	234	RUE DU GENERAL DE GAULLE SMHAR	Brignais	Zone des Ronzières
ASSOCIATION SYNDICALE AUTORISEE D IRRIGATION DE CHASSELAY-LES CHERES	42.99Z	Construction d'autres ouvrages de génie civil n.c.a.	234	RUE DU GENERAL DE GAULLE SMHAR	Brignais	Zone des Ronzières
ASS SYND AUTORIS IRRIGATION HTS BANS	36.00Z	Captage, traitement et distribution d'eau	234	RUE DU GENERAL DE GAULLE SMHAR	Brignais	Zone des Ronzières
ASA ASSOCIATION SYNDICALE AUTORISEE D IRRIGATION DU PLATEAU DE MILLERY	42.99Z	Construction d'autres ouvrages de génie civil n.c.a.	234	RUE DU GENERAL DE GAULLE	Brignais	Zone des Ronzières
ASA ASSOCIATION SYNDICALE AUTORISEE D'IRRIGATION DE PRE RATEL	36.00Z	Captage, traitement et distribution d'eau	234	RUE DU GENERAL DE GAULLE SMHAR	Brignais	Zone des Ronzières
ASSOCIATION SYNDICALE AUTORISEE D IRRIGATION DE JONS	36.00Z	Captage, traitement et distribution d'eau	234	RUE DU GENERAL DE GAULLE SMHAR	Brignais	Zone des Ronzières
ASSOCIATION SYNDICALE AUTORISEE D IRRIGATION DE DARDILLY	36.00Z	Captage, traitement et distribution d'eau	234	RUE DU GENERAL DE GAULLE SMHAR	Brignais	Zone des Ronzières
ASSOCIATION SYNDICALE AUTORISEE D IRRIGATION DE CALUIRE RILLIEUX	36.00Z	Captage, traitement et distribution d'eau	234	RUE DU GENERAL DE GAULLE SMHAR	Brignais	Zone des Ronzières
ASSOCIATION SYNDICALE AUTORISEE D IRRIGATION DE L ILE DE LA CHEVRE	36.00Z	Captage, traitement et distribution d'eau	234	RUE DU GENERAL DE GAULLE SMHAR	Brignais	Zone des Ronzières
ASA ASSOCIATION SYNDICALE AUTORISEE D IRRIGATION DE VAULX EN VELIN	36.00Z	Captage, traitement et distribution d'eau	234	RUE DU GENERAL DE GAULLE SMHAR	Brignais	Zone des Ronzières
ASSOCIATION SYNDICALE AUTORISEE D IRRIGATION DE LA COURONNE	36.00Z	Captage, traitement et distribution d'eau	234	RUE DU GENERAL DE GAULLE SMHAR	Brignais	Zone des Ronzières
ASSOCIATION SYNDICALE AUTORISEE D IRRIGATION DE QUINCIEUX AMBERIEUX	42.99Z	Construction d'autres ouvrages de génie civil n.c.a.	234	RUE DU GENERAL DE GAULLE SMHAR	Brignais	Zone des Ronzières
ASSOCIATION SYNDICALE AUTORISEE D IRRIGATION DES PLATEAUX DE GIVORS CONDRIEU	36.00Z	Captage, traitement et distribution d'eau	234	RUE DU GENERAL DE GAULLE SMHAR	Brignais	Zone des Ronzières

LOCABRI	77.39Z	Location et location-bail d'autres machines, équipements et biens matériels n.c.a.	224	RUE DU GENERAL DE GAULLE	Brignais	Zone des Ronzières
AGC DU RHONE ABC	69.20Z	Activités comptables	234	RUE DU GENERAL DE GAULLE BP 53	Brignais	Zone des Ronzières
ETABLISSEMENTS ALAIN GRILLON	29.20Z	Fabrication de carrosseries et remorques	39	BOULEVARD DE SCHWEIGHOUSE	Brignais	Zone des Ronzières
LSA LOCATION SERVICE AUTO	77.11A	Location de courte durée de voitures et de véhicules automobiles légers	239	RUE DU GENERAL DE GAULLE	Brignais	Zone des Ronzières
AMICALE LAIQUERUE DE GAULLE	94.99Z	Autres organisations fonctionnant par adhésion volontaire		RUE DU GENERAL DE GAULLE	Brignais	Zone des Ronzières
HELIOGREEN SAS	46.74A	Commerce de gros (commerce interentreprises) de quincaillerie	1	CHEMIN DES VIEILLES VIGNES	Brignais	Zone des Ronzières
ROUTAGE RHONE-ALPES	82.19Z	Photocopie, préparation de documents et autres activités spécialisées de soutien de bureau	250	RUE DU GENERAL DE GAULLE LA PLAINE D'ELITE	Brignais	Zone des Ronzières
FRANCEURO PALETTES	46.69B	Commerce de gros (commerce interentreprises) de fournitures et équipements industriels divers	249	RUE DU GENERAL DE GAULLE	Brignais	Zone des Ronzières
SARL BARSANTI	43.22A	Travaux d'installation d'eau et de gaz en tous locaux	250	RUE DU GENERAL DE GAULLE	Brignais	Zone des Ronzières
CGEL C.G.E.L.	69.20Z	Activités comptables	264	RUE DU GENERAL DE GAULLE	Brignais	Zone des Ronzières
LACCO MAROQUINIER	15.12Z	Fabrication d'articles de voyage, de maroquinerie et de sellerie		LA PLAINE D ELITE PARC SUD AV G. GAUTIER	Brignais	Zone des Ronzières
OCEA SMART BUILDING	77.39Z	Location et location-bail d'autres machines, équipements et biens matériels n.c.a.	243	RUE DU GENERAL DE GAULLE	Brignais	Zone des Ronzières
SEMALOC SERVICES MATERIELS LOCATION	45.11Z	Commerce de voitures et de véhicules automobiles légers	242	RUE DU GENERAL DE GAULLE	Brignais	Zone des Ronzières
TEAM RUSH	62.02A	Conseil en systèmes et logiciels informatiques	250	RUE DU GENERAL DE GAULLE LA PLAINE D'ELITE	Brignais	Zone des Ronzières
BTM BUREAU TECHNIQUE MARAICHERS	01.61Z	Activités de soutien aux cultures	234	RUE DU GENERAL DE GAULLE	Brignais	Zone des Ronzières
SIGMA	69.20Z	Activités comptables	264	RUE DU GENERAL DE GAULLE	Brignais	Zone des Ronzières
FRUMA AURA FEDERATION REGIONALE DES CUMA D'Auvergne RHONE-ALPES	94.12Z	Activités des organisations professionnelles	234	RUE DU GENERAL DE GAULLE	Brignais	Zone des Ronzières
DIVISION INCENDIE SERVICES - D.3.I	46.69B	Commerce de gros (commerce interentreprises) de fournitures et équipements industriels divers	250	RUE DU GENERAL DE GAULLE PARC ACTIVITE LA PLAINE D ELITE	Brignais	Zone des Ronzières
C.M.E.S CONCEPT-MANAGEMENT-ENVIRONNEMENT	71.12B	Ingénierie, études techniques	242	RUE DU GENERAL DE GAULLE	Brignais	Zone des Ronzières
VIDEOCONSULT	80.20Z	Activités liées aux systèmes de sécurité	37	RUE PAUL BOVIER-LAPIERRE	Brignais	Zone des Ronzières
AIGC CLIM	43.22B	Travaux d'installation d'équipements thermiques et de climatisation	5	CHEMIN DES VIEILLES VIGNES ZA DES RONZIERES	Brignais	Zone des Ronzières
F C A MENUISERIES	43.32A	Travaux de menuiserie bois et PVC	46	RUE DES RONZIERES	Brignais	Zone des Ronzières
CA EAU	71.12B	Ingénierie, études techniques	241	RUE DU GENERAL DE GAULLE	Brignais	Zone des Ronzières
CECIBON	46.36Z	Commerce de gros (commerce interentreprises) de sucre, chocolat et confiserie	216	RUE DU GENERAL DE GAULLE PARC D'ACTIVITE ACTISUD	Brignais	Zone des Ronzières
JET PRO RACING LYON	70.10Z	Activités des sièges sociaux	250	RUE DU GENERAL DE GAULLE	Brignais	Zone des Ronzières
CALIFRUIT ASSOCIATION INTERPROFESSIONNELLE DES FRUITS DE LA REGION DE BESSEY	94.12Z	Activités des organisations professionnelles	234	RUE DU GENERAL DE GAULLE	Brignais	Zone des Ronzières
PELTIER BOIS LYON	46.73A	Commerce de gros (commerce interentreprises) de bois et de matériaux de construction		CHEMIN DES VIEILLES VIGNES	Brignais	Zone des Ronzières
AFREL ASS FRUITS RHONE ET LOIRE	94.99Z	Autres organisations fonctionnant par adhésion volontaire	234	RUE DU GENERAL DE GAULLE BP 53	Brignais	Zone des Ronzières
ASSOCIATION DES FORCEURS D'ENDIVE PAS CHICON QUE CHA	01.61Z	Activités de soutien aux cultures	234	RUE DU GENERAL DE GAULLE MAISON DES AGRICULTEURS	Brignais	Zone des Ronzières
SERIC LAVAGES	45.20A	Entretien et réparation de véhicules automobiles légers		BOULEVARD ANDRE LASSAGNE ZONE ACTIVITE LES RONZIERES RUE DES RO	Brignais	Zone des Ronzières

ESPACE ALUBAIE	25.11Z	Fabrication de structures métalliques et de parties de structures	46	RUE DES RONZIERES ZI DES RONZIERES	Brignais	Zone des Ronzières
GEORGES BOUHERET	43.11Z	Travaux de démolition		RUE DES RONZIERES	Brignais	Zone des Ronzières
SOCIETE LYONNAISE DE TRAVAUX PUBLICS	43.12A	Travaux de terrassement courants et travaux préparatoires	244	RUE DU GENERAL DE GAULLE	Brignais	Zone des Ronzières
FEDERAT DES VINS DU LYONNAIS	94.11Z	Activités des organisations patronales et consulaires	234	RUE DU GENERAL DE GAULLE	Brignais	Zone des Ronzières
TP SERVICES	49.41B	Transports routiers de fret de proximité	244	RUE DU GENERAL DE GAULLE	Brignais	Zone des Ronzières
MVI2T	45.19Z	Commerce d'autres véhicules automobiles	249	RUE GENERAL DE GAULLE	Brignais	Zone des Ronzières
ELEC-IT	43.21A	Travaux d'installation électrique dans tous locaux	236	RUE DU GENERAL DE GAULLE	Brignais	Zone des Ronzières
SEEBERGER FRANCE	46.17B	Autres intermédiaires du commerce en denrées, boissons et tabac	37	RUE PAUL BOVIER-LAPIERRE	Brignais	Zone des Ronzières
GROUPE D ETUDES ET DE DEVELOPPEMENT AGRICOLES DE L OZON	94.99Z	Autres organisations fonctionnant par adhésion volontaire	234	RUE DU GENERAL DE GAULLE MAISON DES AGRICULTEURS	Brignais	Zone des Ronzières
THB	70.22Z	Conseil pour les affaires et autres conseils de gestion	250	RUE DU GENERAL DE GAULLE	Brignais	Zone des Ronzières
TWI	62.01Z	Programmation informatique	250	RUE DU GENERAL DE GAULLE	Brignais	Zone des Ronzières
CUISINE BCL	56.21Z	Services des traiteurs	216	RUE DU GENERAL DE GAULLE PARC ACTISUD	Brignais	Zone des Ronzières
N2D	70.21Z	Conseil en relations publiques et communication	236	RUE DU GENERAL DE GAULLE	Brignais	Zone des Ronzières
PATAPIZZ'	46.38B	Commerce de gros (commerce interentreprises) alimentaire spécialisé divers	250	RUE DU GENERAL DE GAULLE	Brignais	Zone des Ronzières
HOLDING YK AUTOS	70.10Z	Activités des sièges sociaux	266	RUE DU GENERAL DE GAULLE	Brignais	Zone des Ronzières
STEF LOGISTIQUE BRIGNAIS	52.29B	Affrètement et organisation des transports		CHEMIN DES VIEILLES VIGNES ZONE INDUSTRIELLE SUD LES RONZIERES	Brignais	Zone des Ronzières
LES ARBORICULTEURS DE LA REGION DE BESSENAY	94.12Z	Activités des organisations professionnelles	234	RUE DU GENERAL DE GAULLE	Brignais	Zone des Ronzières
UNION DES MUSULMANS BRIGNAIROTS	94.91Z	Activités des organisations religieuses	1	CHE DES PUIITS	Brignais	Zone des Ronzières
A.G.H.E.S. : AGENCEMENT GENERAL						
HOTELLERIE ETABLISSEMENTS DE SANTE.	71.12B	Ingénierie, études techniques	250	RUE DU GENERAL DE GAULLE	Brignais	Zone des Ronzières
ADN ENTERPRISE	46.69B	Commerce de gros (commerce interentreprises) de fournitures et équipements industriels divers	236	RUE DU GENERAL DE GAULLE	Brignais	Zone des Ronzières
ORCHIDEE INNOVATION	73.11Z	Activités des agences de publicité	236	RUE DU GENERAL DE GAULLE	Brignais	Zone des Ronzières
G&C ANIMAL	96.09Z	Autres services personnels n.c.a.	46	CHEMIN DES RONZIERES	Brignais	Zone des Ronzières
TENDANCE RENOVATION	41.20A	Construction de maisons individuelles	37	RUE PAUL BOVIER-LAPIERRE	Brignais	Zone des Ronzières
ENTREPRISE DE MACONNERIE ANTHONY YMAIN	43.99C	Travaux de maçonnerie générale et gros œuvre de bâtiment	37	RUE PAUL BOVIER-LAPIERRE OCW IMMEUBLE OCW	Brignais	Zone des Ronzières
BRUH	73.11Z	Activités des agences de publicité	33	BOULEVARD DE SCHWEIGHOUSE	Brignais	Zone des Ronzières
VISION ALU	25.11Z	Fabrication de structures métalliques et de parties de structures	250	RUE DU GENERAL DE GAULLE LA PLAINE D'ELITE	Brignais	Zone des Ronzières
HUNAMO	70.22Z	Conseil pour les affaires et autres conseils de gestion	37	RUE PAUL BOVIER-LAPIERRE	Brignais	Zone des Ronzières
LA MAISON NOIRE	70.22Z	Conseil pour les affaires et autres conseils de gestion	244	RUE DU GENERAL DE GAULLE	Brignais	Zone des Ronzières
ESAMED	70.22Z	Conseil pour les affaires et autres conseils de gestion	37	RUE PAUL BOVIER-LAPIERRE IMMEUBLE OCW	Brignais	Zone des Ronzières
LAB'SCIENCE AURA	71.12B	Ingénierie, études techniques		CHEMIN DES VIEILLES VIGNES ZI SUD	Brignais	Zone des Ronzières
ASL DE PROPRIETAIRES D'IRRIGATION DES RETENUES COLLINAIRES D'ALTITUDE	68.32A	Administration d'immeubles et autres biens immobiliers	234	RUE GENERAL DE GAULLE SMHAR	Brignais	Zone des Ronzières
ML CAR	45.11Z	Commerce de voitures et de véhicules automobiles légers	216	RUE DU GENERAL DE GAULLE PARC ACTI	Brignais	Zone des Ronzières
SELMA RASTODER	69.10Z	Activités juridiques	37	RUE PAUL BOVIER-LAPIERRE IMMEUBLE OCW	Brignais	Zone des Ronzières

SPFPL PHENIX	64.30Z	Fonds de placement et entités financières similaires	226	RUE GENERAL DE GAULLE	Brignais	Zone des Ronzières
E.N.G. PLÂTRERIE PEINTURE	43.31Z	Travaux de plâtrerie	37	RUE PAUL BOVIER-LAPIERRE IMMEUBLE OCW	Brignais	Zone des Ronzières
JL CORPORATION	82.99Z	Autres activités de soutien aux entreprises n.c.a.	37	RUE PAUL BOVIER-LAPIERRE	Brignais	Zone des Ronzières
KLAPPY.IO	62.01Z	Programmation informatique	37	RUE PAUL BOVIER-LAPIERRE IMMEUBLE OCW	Brignais	Zone des Ronzières
HOLDING FONTAN	82.11Z	Services administratifs combinés de bureau	249	RUE DU GENERAL DE GAULLE	Brignais	Zone des Ronzières
CIR C.I.R.	25.11Z	Fabrication de structures métalliques et de parties de structures	33	BOULEVARD DE SCHWEIGHOUSE	Brignais	Zone des Ronzières
DELTA HORIZON	66.30Z	Gestion de fonds	236	RUE DU GENERAL DE GAULLE	Brignais	Zone des Ronzières
BROWNELLS FRANCE	46.69C	Commerce de gros (commerce interentreprises) de fournitures et équipements divers pour le commerce et les services	236	RUE DU GENERAL DE GAULLE	Brignais	Zone des Ronzières
TAX2	66.30Z	Gestion de fonds	250	RUE DU GENERAL DE GAULLE	Brignais	Zone des Ronzières
QUAERITAS	80.30Z	Activités d'enquête	37	RUE PAUL BOVIER-LAPIERRE	Brignais	Zone des Ronzières
CKL CKL CONSULTING & STRATEGY	85.59A	Formation continue d'adultes	250	RUE GENERAL DE GAULLE	Brignais	Zone des Ronzières
PATAPINSA	56.10C	Restauration de type rapide	250	RUE DU GENERAL DE GAULLE	Brignais	Zone des Ronzières
ENTRE SOEURS & SAVEURS	56.10A	Restauration traditionnelle	250	RUE GENERAL DE GAULLE	Brignais	Zone des Ronzières
IDRYS KOCYIGIT	43.21A	Travaux d'installation électrique dans tous locaux	37	RUE PAUL BOVIER-LAPIERRE	Brignais	Zone des Ronzières
ROYS INCENDIE	80.20Z	Activités liées aux systèmes de sécurité	37	RUE PAUL BOVIER-LAPIERRE IMMEUBLE OCW	Brignais	Zone des Ronzières
LES COMPAGNONS	78.20Z	Activités des agences de travail temporaire	241	RUE DU GENERAL DE GAULLE	Brignais	Zone des Ronzières
CORSI - F.I.T.	49.41A	Transports routiers de fret interurbains	9001	CHE DU GAUD	Brignais	Zone des Ronzières
ASLER DIFFUSION	46.49Z	Commerce de gros (commerce interentreprises) d'autres biens domestiques		BOULEVARD ANDRE LASSAGNE	Brignais	Zone des Ronzières
PIA PEINTURES INDUSTRIE ET BATIMENT	46.73A	Commerce de gros (commerce interentreprises) de bois et de matériaux de construction	231	RUE DU GENERAL DE GAULLE	Brignais	Zone des Ronzières
EUROJOINT	42.13A	Construction d'ouvrages d'art	214	RUE DU GENERAL DE GAULLE 214 ET 21	Brignais	Zone des Ronzières
APLITEC	16.10B	Imprégnation du bois	214	RUE DU GENERAL DE GAULLE 214 216	Brignais	Zone des Ronzières
ESPACE AUTOS BRIGNAIS	45.20A	Entretien et réparation de véhicules automobiles légers	266	RUE DU GENERAL DE GAULLE	Brignais	Zone des Ronzières
SEPA TEL	58.19Z	Autres activités d'édition	37	RUE PAUL BOVIER-LAPIERRE BATIMENT OCW	Brignais	Zone des Ronzières
SUEZ EAU FRANCE	36.00Z	Captage, traitement et distribution d'eau	243	RUE DU GENERAL DE GAULLE	Brignais	Zone des Ronzières
SARL DEMATONS	56.21Z	Services des traiteurs	41	BOULEVARD DE SCHWEIGHOUSE	Brignais	Zone des Ronzières
HYPO EXPRESS PROFIL FRANCE DEBTCO	80.30Z	Activités d'enquête	37	RUE PAUL BOVIER-LAPIERRE	Brignais	Zone des Ronzières
NATRAN	49.50Z	Transports par conduites	36	BOULEVARD DE SCHWEIGHOUSE	Brignais	Zone des Ronzières
MASA-TRANS	49.41A	Transports routiers de fret interurbains	240	RUE DU GENERAL DE GAULLE	Brignais	Zone des Ronzières
CRIT	78.20Z	Activités des agences de travail temporaire	241	RUE DU GENERAL DE GAULLE	Brignais	Zone des Ronzières
VD2I	33.20D	Installation d'équipements électriques, de matériels électroniques et optiques ou d'autres matériels	236	RUE DU GENERAL DE GAULLE	Brignais	Zone des Ronzières
MAISON VEYRET	43.32B	Travaux de menuiserie métallique et serrurerie	250	RUE DU GENERAL DE GAULLE	Brignais	Zone des Ronzières
OQEMA FRANCE SAS	46.75Z	Commerce de gros (commerce interentreprises) de produits chimiques		CHEMIN DU GAUD LD DES RONZIERES -ZONE INDUSTRIELLE	Brignais	Zone des Ronzières
AC2 PRO	47.91A	Vente à distance sur catalogue général	216	RUE DU GENERAL DE GAULLE	Brignais	Zone des Ronzières
BAERLOCHER ADDITIVES FRANCE	46.12B	Autres intermédiaires du commerce en combustibles, métaux, minéraux et produits chimiques	37	RUE PAUL BOVIER-LAPIERRE IMMEUBLE OCW	Brignais	Zone des Ronzières
CARROSSERIE PERRAUD	45.20A	Entretien et réparation de véhicules automobiles légers	246	RUE DU GENERAL DE GAULLE	Brignais	Zone des Ronzières
CDS CLIMATISATION DOMOTIQUE SERVICES	47.99A	Vente à domicile	243	RUE DU GENERAL DE GAULLE	Brignais	Zone des Ronzières
EC CUISINES	47.59A	Commerce de détail de meubles	264	RUE DU GENERAL DE GAULLE	Brignais	Zone des Ronzières
ENGIE	35.23Z	Commerce de combustibles gazeux par conduites	36	BOULEVARD DE SCHWEIGHOUSE	Brignais	Zone des Ronzières

ENGIE	35.23Z	Commerce de combustibles gazeux par conduites	36	BOULEVARD DE SCHWEIGHOUSE	Brignais	Zone des Ronzières
SD-EQUIPEMENTS	46.90Z	Commerce de gros (commerce interentreprises) non spécialisé	236	RUE DU GENERAL DE GAULLE	Brignais	Zone des Ronzières
DAVID MARTIN	62.02A	Conseil en systèmes et logiciels informatiques	37	RUE PAUL BOVIER-LAPIERRE CHEZ OCW COWORKING	Brignais	Zone des Ronzières
VERTYCAL AUDIT	69.20Z	Activités comptables	264	RUE DU GENERAL DE GAULLE BP26	Brignais	Zone des Ronzières
LEO INVESTISSEMENTS	64.30Z	Fonds de placement et entités financières similaires	250	RUE DU GENERAL DE GAULLE LA PLAINE D'ELITE	Brignais	Zone des Ronzières
KAR-LAJ	43.33Z	Travaux de revêtement des sols et des murs	37	RUE PAUL BOVIER-LAPIERRE	Brignais	Zone des Ronzières
LA CARROSSERIE SAS	45.20A	Entretien et réparation de véhicules automobiles légers	214	RUE DU GENERAL DE GAULLE 214-216	Brignais	Zone des Ronzières
ERIMAG	56.10A	Restauration traditionnelle	238	RUE DU GENERAL DE GAULLE	Brignais	Zone des Ronzières
SOCIETE DES AVIS GARANTIS	73.11Z	Activités des agences de publicité	236	RUE DU GENERAL DE GAULLE	Brignais	Zone des Ronzières
ESTG SARL	46.52Z	Commerce de gros (commerce interentreprises) de composants et d'équipements électroniques et de télécommunication	37	RUE PAUL BOVIER-LAPIERRE	Brignais	Zone des Ronzières
A.R.E.S. VELO DEVELOPPEMENT	93.19Z	Autres activités liées au sport	37	RUE PAUL BOVIER-LAPIERRE	Brignais	Zone des Ronzières
MORELLE AUTO	45.11Z	Commerce de voitures et de véhicules automobiles légers	216	RUE DU GENERAL DE GAULLE PARC ACTISUD - ZI PLAINE ELITE	Brignais	Zone des Ronzières
BLUE ENERFREEZE	35.30Z	Production et distribution de vapeur et d'air conditionné		CHEMIN DES VIEILLES VIGNES ZONE INDUSTRIELLE SUD LES RONZIERES	Brignais	Zone des Ronzières
LE LYON ROUGE	90.01Z	Arts du spectacle vivant	41	BOULEVARD DE SCHWEIGHOUSE	Brignais	Zone des Ronzières
JBR JBR MOTORS	45.11Z	Commerce de voitures et de véhicules automobiles légers	243	RUE DU GENERAL DE GAULLE	Brignais	Zone des Ronzières
AZZEDINE ZIANI	45.11Z	Commerce de voitures et de véhicules automobiles légers	37	RUE PAUL BOVIER-LAPIERRE A S ZIANI OCW GROUPE FRANCE	Brignais	Zone des Ronzières
HOMELIFTING	43.32A	Travaux de menuiserie bois et PVC	37	RUE PAUL BOVIER-LAPIERRE OCW COWORKING	Brignais	Zone des Ronzières
MYVEE	77.11B	Location de longue durée de voitures et de véhicules automobiles légers	250	RUE DU GENERAL DE GAULLE	Brignais	Zone des Ronzières
SARL COMPTOIR CREMIER	47.11B	Commerce d'alimentation générale	37	RUE PAUL BOVIER-LAPIERRE CHEZ OCW COWORKING	Brignais	Zone des Ronzières
ASA ASSOCIATION SYNDICALE AUTORISEE D'IRRIGATION DES BIGARREAUX	36.00Z	Captage, traitement et distribution d'eau	234	RUE DU GENERAL DE GAULLE SMHAR	Brignais	Zone des Ronzières
P.AND.P	56.30Z	Débites de boissons	37	RUE PAUL BOVIER-LAPIERRE CHEZ OCW COWORKING	Brignais	Zone des Ronzières
CDS CULTURE DU SAVOIR	94.99Z	Autres organisations fonctionnant par adhésion volontaire	5	CHEMIN DU GAUD	Brignais	Zone des Ronzières
TILTE	71.12B	Ingénierie, études techniques	37	RUE PAUL BOVIER-LAPIERRE	Brignais	Zone des Ronzières
SHSP GROUP	46.51Z	Commerce de gros (commerce interentreprises) d'ordinateurs, d'équipements informatiques périphériques et de logiciels	37	RUE PAUL BOVIER-LAPIERRE	Brignais	Zone des Ronzières
HOSPICE COUVERTURE	43.91B	Travaux de couverture par éléments	37	RUE PAUL BOVIER-LAPIERRE CHEZ OCW COWORKING	Brignais	Zone des Ronzières
STEFITES90	56.10C	Restauration de type rapide	37	RUE PAUL BOVIER-LAPIERRE	Brignais	Zone des Ronzières
SOLUTION 1876	25.72Z	Fabrication de serrures et de ferrures	37	RUE PAUL BOVIER-LAPIERRE IMMEUBLE OCW	Brignais	Zone des Ronzières
GLA TECHNOLOGY	46.51Z	Commerce de gros (commerce interentreprises) d'ordinateurs, d'équipements informatiques périphériques et de logiciels	37	RUE PAUL BOVIER-LAPIERRE	Brignais	Zone des Ronzières
EMILIE DARCY	70.22Z	Conseil pour les affaires et autres conseils de gestion	37	RUE PAUL BOVIER-LAPIERRE	Brignais	Zone des Ronzières
LE CAMPUS DES METIERS DE L'ENFANCE	85.59A	Formation continue d'adultes	37	RUE PAUL BOVIER-LAPIERRE IMMEUBLE OCW	Brignais	Zone des Ronzières
HYGEPURE	81.22Z	Autres activités de nettoyage des bâtiments et nettoyage industriel	37	RUE PAUL BOVIER-LAPIERRE	Brignais	Zone des Ronzières
LAAC	66.30Z	Gestion de fonds	236	RUE DU GENERAL DE GAULLE	Brignais	Zone des Ronzières

REINEMAILLE	13.91Z	Fabrication d'étoffes à mailles	234	RUE DU GENERAL DE GAULLE ZI SUD LES RONZIERES	Brignais	Zone des Ronzières
TOUT POUR L'EAU	43.99D	Autres travaux spécialisés de construction	226	RUE GENERAL DE GAULLE	Brignais	Zone des Ronzières
EXPO MARBRE	23.70Z	Taille, façonnage et finissage de pierres	245	RUE DU GENERAL DE GAULLE L D LES RONZIERES	Brignais	Zone des Ronzières
ETABLISSEMENTS MURIN ET FOUILLAT	46.69C	Commerce de gros (commerce interentreprises) de fournitures et équipements divers pour le commerce et les services	7	ROUTE DE VOURLES	Brignais	Zone des Ronzières
SLYMA	28.22Z	Fabrication de matériel de levage et de manutention	235	RUE DU GENERAL DE GAULLE	Brignais	Zone des Ronzières
TECHNITOP	25.11Z	Fabrication de structures métalliques et de parties de structures		CHEMIN DES VIEILLES VIGNES Z.I. SUD	Brignais	Zone des Ronzières
CAR ET DAS	45.19Z	Commerce d'autres véhicules automobiles	37	RUE PAUL BOVIER-LAPIERRE	Brignais	Zone des Ronzières
FBFM	56.10A	Restauration traditionnelle	238	RUE DU GENERAL DE GAULLE	Brignais	Zone des Ronzières
ETABLISSEMENTS BERNARD	45.32Z	Commerce de détail d'équipements automobiles	37	RUE PAUL BOVIER-LAPIERRE	Brignais	Zone des Ronzières
FELT INC	56.30Z	Débites de boissons	37	RUE PAUL BOVIER-LAPIERRE	Brignais	Zone des Ronzières
SYMATESE	72.19Z	Recherche-développement en autres sciences physiques et naturelles	1	CHEMIN DES PLATTES	Vourles	Zone des Plattes
SCM GROUP FRANCE	46.62Z	Commerce de gros (commerce interentreprises) de machines-outils	8	RUE DES MURIERS ZA LES PLATTES	Vourles	Zone des Plattes
HENRY ROSSIGNOL	70.10Z	Activités des sièges sociaux	12	CHEMIN DES RONZIERES	Vourles	Zone des Plattes
HOBİ-TULLE	46.69B	Commerce de gros (commerce interentreprises) de fournitures et équipements industriels divers	5	CHEMIN DES PLATTES	Vourles	Zone des Plattes
ADEMENAGEMENT	49.42Z	Services de déménagement	3	CHEMIN DES PLATTES	Vourles	Zone des Plattes
PROCALY	27.12Z	Fabrication de matériel de distribution et de commande électrique	12	CHEMIN DES RONZIERES PARC DES PLATTES	Vourles	Zone des Plattes
AUTOCARS FROSSARD	49.39B	Autres transports routiers de voyageurs	11	CHEMIN DE LA PLAINE	Vourles	Zone des Plattes
AUTOCARS FROSSARD	49.39A	Transports routiers réguliers de voyageurs	5	CHEMIN DES PLATTES	Vourles	Zone des Plattes
PERRIN PARQUET	43.33Z	Travaux de revêtement des sols et des murs	14	CHEMIN DES RONZIERES	Vourles	Zone des Plattes
API PROTECTION	32.50A	Fabrication de matériel médico-chirurgical et dentaire		CHEMIN DES RONZIERES CHE DES RONZIERES	Vourles	Zone des Plattes
LCIE LABORATOIRE CENTRAL INDUSTRIE ELECTRIQUE	71.20B	Analyses, essais et inspections techniques	10	CHEMIN DES RONZIERES	Vourles	Zone des Plattes
SINK	47.78C	Autres commerces de détail spécialisés divers		CHEMIN DE LA PLAINE ZA LES PLATTES	Vourles	Zone des Plattes
BERLIOZ TP	52.10B	Entreposage et stockage non frigorifique	11	CHEMIN DE LA PLAINE	Vourles	Zone des Plattes
NATRAN	49.50Z	Transports par conduites	14	CHEMIN DES RONZIERES	Vourles	Zone des Plattes
F INOX	25.11Z	Fabrication de structures métalliques et de parties de structures		CHEMIN DES RONZIERES	Vourles	Zone des Plattes
HOMEDIS SANTE	77.29Z	Location et location-bail d'autres biens personnels et domestiques	2	CHEMIN DES RONZIERES ZONE LES PLATTES	Vourles	Zone des Plattes
M.C.C TITANIUM SERVICES FRANCE	46.72Z	Commerce de gros (commerce interentreprises) de minerais et métaux	10	RUE DES MURIERS	Vourles	Zone des Plattes
ATANOR	71.12B	Ingénierie, études techniques	22	CHEMIN DES RONZIERES	Vourles	Zone des Plattes
E-DENTIC	63.11Z	Traitement de données, hébergement et activités connexes	13	CHEMIN DE LA PLAINE	Vourles	Zone des Plattes
ALFATEC	28.29B	Fabrication d'autres machines d'usage général	20	CHEMIN DES RONZIERES ZI DES PLATTES III	Vourles	Zone des Plattes
SOLS CONFLUENCE	42.99Z	Construction d'autres ouvrages de génie civil n.c.a.	26	CHEMIN DES RONZIERES ZI LES PLATTES 3	Vourles	Zone des Plattes
T C I INDUSTRIES VSM GROUP	25.62B	Mécanique industrielle		RUE DES MURIERS ZI LES PLATTES	Vourles	Zone des Plattes
ID MOTEUR	27.11Z	Fabrication de moteurs, génératrices et transformateurs électriques	3	CHEMIN DES RONZIERES	Vourles	Zone des Plattes
IDSYS	82.99Z	Autres activités de soutien aux entreprises n.c.a.	6	RUE DES MURIERS PARC DES PLATTES	Vourles	Zone des Plattes
VERONIQUE MAIRE (GUERPILLON)	90.03B	Autre création artistique	7T	RUE CHEVALIER	Vourles	Zone des Plattes

ADAP TABLE	28.22Z	Fabrication de matériel de levage et de manutention	12	RUE DES MURIERS ZA DES PLATTES 4	Vourles	Zone des Plattes
TWIN-BERG PLAYERS MANAGEMENT	46.90Z	Commerce de gros (commerce interentreprises) non spécialisé	2	CHEMIN DES PLATTES ZAC DES PLATTES	Vourles	Zone des Plattes
TECNYX	33.12Z	Réparation de machines et équipements mécaniques	16	CHEMIN DES RONZIERES ZI LES PLATTES 3	Vourles	Zone des Plattes
TIBBLOC	77.39Z	Location et location-bail d'autres machines, équipements et biens matériels n.c.a.	28	CHEMIN DES RONZIERES ZI LES PLATTES 3	Vourles	Zone des Plattes
BM TRAVAUX	81.21Z	Nettoyage courant des bâtiments	14	CHEMIN DES RONZIERES LES PLATTES 3	Vourles	Zone des Plattes
CORETEC	46.69B	Commerce de gros (commerce interentreprises) de fournitures et équipements industriels divers	20	CHEMIN DES RONZIERES ZONE INDUSTRIELLE	Vourles	Zone des Plattes
AITHER GROUPE	70.10Z	Activités des sièges sociaux	12	CHEMIN DES RONZIERES PARC DES PLATTES	Vourles	Zone des Plattes
CD ELEC	43.21A	Travaux d'installation électrique dans tous locaux	22	CHEMIN DES RONZIERES ZI LES PLATTES 3	Vourles	Zone des Plattes
AFTER ME	62.01Z	Programmation informatique	2	CHEMIN DES RONZIERES ZONE LES PLATTES	Vourles	Zone des Plattes
CIMCO	46.13Z	Intermédiaires du commerce en bois et matériaux de construction	3	CHEMIN DES PLATTES	Vourles	Zone des Plattes
IMPRIMERIE DE L'ALPHABET	18.12Z	Autre imprimerie (labeur)	3	CHEMIN DES PLATTES ZONE ARTISANALE DES PLATTES	Vourles	Zone des Plattes
TECNYX AUTOMATION	27.90Z	Fabrication d'autres matériels électriques	16	CHEMIN DES RONZIERES ZI LES PLATTES 3	Vourles	Zone des Plattes
TRYBA	47.52B	Commerce de détail de quincaillerie, peintures et verres en grandes surfaces (400 m² et plus)	22	CHEMIN DES RONZIERES ZONE D'ACTIVITE LES PLATTES	Vourles	Zone des Plattes
SERI	28.25Z	Fabrication d'équipements aéronautiques et frigorifiques industriels	10	RUE DES MURIERS PARC D ACTIVITE LES PLATTES BATIMENT N	Vourles	Zone des Plattes
ALVETECH	27.90Z	Fabrication d'autres matériels électriques		RUE DES MURIERS	Vourles	Zone des Plattes
INCO DIGITAL	46.19B	Autres intermédiaires du commerce en produits divers	10	RUE DES MURIERS PARC D ACTIVITE LES PLATTES BATIMENT 4	Vourles	Zone des Plattes
DISTRIBUTEUR MENUISERIES POUR L'HABITAT	46.13Z	Intermédiaires du commerce en bois et matériaux de construction		RUE DES MURIERS Z.A LES PLATTES 4	Vourles	Zone des Plattes
CLEAS PROTECTION	43.99B	Travaux de montage de structures métalliques	16	RUE DES MURIERS ZA DES PLATTES	Vourles	Zone des Plattes
CHARLES-HENRI ROSSIGNOL	70.10Z	Activités des sièges sociaux	12	CHEMIN DES RONZIERES	Vourles	Zone des Plattes
SOKOOL	47.99A	Vente à domicile		CHEMIN DE LA PLAINE	Vourles	Zone des Plattes
2MC MACONNERIE	43.99C	Travaux de maçonnerie générale et gros œuvre de bâtiment	14	CHEMIN DES RONZIERES	Vourles	Zone des Plattes
VSM	25.62B	Mécanique industrielle		RUE DES MURIERS ZI LES PLATTES	Vourles	Zone des Plattes
INCO	28.12Z	Fabrication d'équipements hydrauliques et pneumatiques	10	RUE DES MURIERS PARC D ACTIVITE LES PLATTES BATIMENT 6	Vourles	Zone des Plattes
KONATIC	33.20C	Conception d'ensemble et assemblage sur site industriel d'équipements de contrôle des processus industriels	1	CHEMIN DES RONZIERES	Vourles	Zone des Plattes
FP-FOUDRE FRANCE PROTECTION Foudre	43.21A	Travaux d'installation électrique dans tous locaux	14	CHEMIN DES RONZIERES	Vourles	Zone des Plattes
ELODIE GETTE	86.90E	Activités des professionnels de la rééducation, de l'appareillage et des pédicures-podologues		RUE DES MURIERS ZA DES PLATTES 4	Vourles	Zone des Plattes
I2P	43.31Z	Travaux de plâtrerie	22	CHEMIN DES RONZIERES	Vourles	Zone des Plattes
ORIGINAL TECH FRANCE	27.90Z	Fabrication d'autres matériels électriques		RUE DES MURIERS 2 PARC DES PLATTES	Vourles	Zone des Plattes
RAYMOND PUBLICITE	18.13Z	Activités de pré-presses	10	RUE DES MURIERS ZI DES PLATTES	Vourles	Zone des Plattes
RD GOURMET	10.39A	Autre transformation et conservation de légumes	2	CHEMIN DES PLATTES	Vourles	Zone des Plattes
EPYO	62.01Z	Programmation informatique	13	CHEMIN DE LA PLAINE	Vourles	Zone des Plattes
B2C ENGINEERING	62.01Z	Programmation informatique		CHEMIN DES RONZIERES 1 - ZAC DES PLATTES 4	Vourles	Zone des Plattes
INGETYS	71.12B	Ingénierie, études techniques		RUE DES MURIERS ZI LES PLATTES 4	Vourles	Zone des Plattes
AQUAEVA SERVICES	46.73A	Commerce de gros (commerce interentreprises) de bois et de matériaux de construction		RUE DES MURIERS BATIMENT ARTIPOLIS	Vourles	Zone des Plattes

NIPPON RIKA VINCENT INDUSTRIE SAS	71.12B	Ingénierie, études techniques		RUE DES MURIERS ZA LES PLATTES	Vourles	Zone des Plattes
ACADEMIE BY TRANSDEV	85.59A	Formation continue d'adultes	5	CHEMIN DES PLATTES CS 60042	Vourles	Zone des Plattes
INCO INTERNATIONAL	46.90Z	Commerce de gros (commerce interentreprises) non spécialisé	10	RUE DES MURIERS PARC D ACTIVITE LES PLATTES BATIMENT 6	Vourles	Zone des Plattes
TOITURES DES GONES	43.91B	Travaux de couverture par éléments	6	RUE DES MURIERS ZI LES PLATTES	Vourles	Zone des Plattes
ATANOR SERVICES	71.12B	Ingénierie, études techniques	22	CHEMIN DES RONZIERES	Vourles	Zone des Plattes
GUIDEOCAP	70.22Z	Conseil pour les affaires et autres conseils de gestion	4	CHEMIN DES RONZIERES	Vourles	Zone des Plattes
ID2E	43.21A	Travaux d'installation électrique dans tous locaux	22	CHEMIN DES RONZIERES	Vourles	Zone des Plattes
MH5	82.11Z	Services administratifs combinés de bureau	22	CHEMIN DES RONZIERES	Vourles	Zone des Plattes
MARLENA OLGA CHAVANON (MARCZYK)	96.09Z	Autres services personnels n.c.a.	22	CHEMIN DES RONZIERES	Vourles	Zone des Plattes
PERRIN NETTOYAGE	81.21Z	Nettoyage courant des bâtiments	14	CHEMIN DES RONZIERES	Vourles	Zone des Plattes
HOME INVEST	66.30Z	Gestion de fonds		RUE DES MURIERS ZONE INDUSTRIELLE DES PLATTES	Vourles	Zone des Plattes
MOTIONWORKS	71.12B	Ingénierie, études techniques	4	RUE DES MURIERS LIEUDIT LES RONZIERES	Vourles	Zone des Plattes
ALL TOITURES	43.91B	Travaux de couverture par éléments	14	CHEMIN DES RONZIERES	Vourles	Zone des Plattes
ROVALTECH	28.22Z	Fabrication de matériel de levage et de manutention	22	CHEMIN DES RONZIERES	Vourles	Zone des Plattes
HELLO STUDIO	74.10Z	Activités spécialisées de design	14	CHEMIN DES RONZIERES	Vourles	Zone des Plattes
MON TOIT FRAIS	43.91B	Travaux de couverture par éléments	14	CHEMIN DES RONZIERES	Vourles	Zone des Plattes
CALIPER	28.93Z	Fabrication de machines pour l'industrie agro-alimentaire	1	CHEMIN DES RONZIERES	Vourles	Zone des Plattes
TIBBCO	66.30Z	Gestion de fonds	28	CHEMIN DES RONZIERES ZONE INDUSTRIELLE LES PLATTES 3	Vourles	Zone des Plattes
HUNAMO FINANCES	70.22Z	Conseil pour les affaires et autres conseils de gestion	3	CHEMIN DES PLATTES	Vourles	Zone des Plattes
L VERANDA	47.52A	Commerce de détail de quincaillerie, peintures et verres en petites surfaces (moins de 400 m²)	22	CHEMIN DES RONZIERES	Vourles	Zone des Plattes
MHK CONSEILS	71.12B	Ingénierie, études techniques	22	CHEMIN DES RONZIERES	Vourles	Zone des Plattes
LAGRANGE	27.51Z	Fabrication d'appareils électroménagers		CHEMIN DE LA PLAINE ZI DES PLATTES	Vourles	Zone des Plattes
PROTECT ATHERMIC CONCEPT	45.20A	Entretien et réparation de véhicules automobiles légers	4	RUE DES MURIERS	Vourles	Zone des Plattes
DEFFAIN BRAUN BATIMENT	43.29A	Travaux d'isolation	4	RUE DES MURIERS ZI LES PLATTES	Vourles	Zone des Plattes
MA PERGOLA DESIGN	43.32B	Travaux de menuiserie métallique et serrurerie	4	RUE DES MURIERS	Vourles	Zone des Plattes
SOCIETE GENERFEU	46.74B	Commerce de gros (commerce interentreprises) de fournitures pour la plomberie et le chauffage	3	CHEMIN DES ECLAPONS PARC D'ACTIVITES DES ECLAPONS	Vourles	Zone des Eclapons
BETON VICAT	23.63Z	Fabrication de béton prêt à l'emploi		Z I DES ECLAPONS	Vourles	Zone des Eclapons
SOLYGAZ	46.12B	Autres intermédiaires du commerce en combustibles, métaux, minéraux et produits chimiques	12	CHEMIN DE LA PLAINE PARC DES ECLAPONS	Vourles	Zone des Eclapons
PROFORM	28.14Z	Fabrication d'autres articles de robinetterie	10	CHEMIN DE LA PLAINE	Vourles	Zone des Eclapons
P.Q.R.INFORMATIQUE	62.02A	Conseil en systèmes et logiciels informatiques	10	CHEMIN DE LA PLAINE	Vourles	Zone des Eclapons
GPSA GROUPE PROFORM SA	70.10Z	Activités des sièges sociaux	10	CHEMIN DE LA PLAINE	Vourles	Zone des Eclapons
ARBRE SOINS	81.30Z	Services d'aménagement paysager	12	CHEMIN DES ECLAPONS	Vourles	Zone des Eclapons
3103 NUMALLIANCE	28.41Z	Fabrication de machines-outils pour le travail des métaux	5	CHEMIN DES ECLAPONS	Vourles	Zone des Eclapons
EQUIPEMENTS TECHNIQUES ET SERVICES	64.30Z	Fonds de placement et entités financières similaires	12	CHEMIN DE LA PLAINE PARC D'ACTIVITES DES ECLAPONS	Vourles	Zone des Eclapons
NORD TECHNIQUE	46.19B	Autres intermédiaires du commerce en produits divers	10B	CHEMIN DES ECLAPONS	Vourles	Zone des Eclapons
SNEI S.N.E.I.	43.21A	Travaux d'installation électrique dans tous locaux	15	CHEMIN DES ECLAPONS	Vourles	Zone des Eclapons
EGB 2000 ENTREPRISE GENERALE DE BATIMENT	43.99C	Travaux de maçonnerie générale et gros œuvre de bâtiment	15	CHEMIN DES ECLAPONS	Vourles	Zone des Eclapons

POLYTROPIC	46.74B	Commerce de gros (commerce interentreprises) de fournitures pour la plomberie et le chauffage	4	CHEMIN DES ECLAPONS	Vourles	Zone des Eclapons
EM2C CONSTRUCTION	71.12B	Ingénierie, études techniques		CHEMIN DE LA PLAINE	Vourles	Zone des Eclapons
EM2C GROUPE	70.10Z	Activités des sièges sociaux		CHEMIN DE LA PLAINE	Vourles	Zone des Eclapons
INOO VINS	47.25Z	Commerce de détail de boissons en magasin spécialisé	15	CHEMIN DES ECLAPONS	Vourles	Zone des Eclapons
S.L.G.	45.11Z	Commerce de voitures et de véhicules automobiles légers		CHEMIN DES ECLAPONS	Vourles	Zone des Eclapons
SP TECHNIC SARL	25.11Z	Fabrication de structures métalliques et de parties de structures	15	CHEMIN DES ECLAPONS	Vourles	Zone des Eclapons
EM2C PROMOTION	41.10B	Promotion immobilière de bureaux		CHEMIN DE LA PLAINE	Vourles	Zone des Eclapons
ATD ATLANTIC TOOLING DEVELOPMENT	25.73A	Fabrication de moules et modèles	17	CHEMIN DES ECLAPONS	Vourles	Zone des Eclapons
CELINE BAGNOLI	86.90F	Activités de santé humaine non classées ailleurs		CHEMIN DE LA PLAINE POLE SANTE DES 7 CHEMINS	Vourles	Zone des Eclapons
ALLYTECH	46.14Z	Intermédiaires du commerce en machines, équipements industriels, navires et avions	11	CHEMIN DES ECLAPONS	Vourles	Zone des Eclapons
VALORIPOLIS	68.10Z	Activités des marchands de biens immobiliers		CHEMIN DE LA PLAINE	Vourles	Zone des Eclapons
ARBOLIBRE	74.90B	Activités spécialisées, scientifiques et techniques diverses	12	CHEMIN DES ECLAPONS	Vourles	Zone des Eclapons
EPICERIE DUNOIR	70.10Z	Activités des sièges sociaux	3	CHEMIN DES ECLAPONS	Vourles	Zone des Eclapons
ECOVALIM VOURLES	38.32Z	Récupération de déchets triés	17	CHEMIN DES ECLAPONS	Vourles	Zone des Eclapons
TRAXION	46.69B	Commerce de gros (commerce interentreprises) de fournitures et équipements industriels divers	18	CHEMIN DE LA PLAINE	Vourles	Zone des Eclapons
SIGNALESTICK	95.12Z	Réparation d'équipements de communication	5	CHEMIN DES ECLAPONS	Vourles	Zone des Eclapons
HEALTH-PREVENT	46.46Z	Commerce de gros (commerce interentreprises) de produits pharmaceutiques	10B	CHEMIN DES ECLAPONS	Vourles	Zone des Eclapons
LES TROIS FRERES	70.10Z	Activités des sièges sociaux	13	CHEMIN DES ECLAPONS	Vourles	Zone des Eclapons
UNIVERT DU PAYSAGE	81.30Z	Services d'aménagement paysager	12	CHEMIN DES ECLAPONS	Vourles	Zone des Eclapons
JEREMY DUVAUCHELLE	62.09Z	Autres activités informatiques	11	CHEMIN DES ECLAPONS	Vourles	Zone des Eclapons
LA FONDERIE	41.10A	Promotion immobilière de logements	14	CHEMIN DE LA PLAINE	Vourles	Zone des Eclapons
BLUE TECH	45.31Z	Commerce de gros d'équipements automobiles	18	CHEMIN DE LA PLAINE	Vourles	Zone des Eclapons
GUILLAUME BOUVET	31.09B	Fabrication d'autres meubles et industries connexes de l'ameublement	15	CHEMIN DES ECLAPONS	Vourles	Zone des Eclapons
RUDY GUERDENER	38.11Z	Collecte des déchets non dangereux	13	CHEMIN DES ECLAPONS CHEZ MR BECKERT JOSEPH	Vourles	Zone des Eclapons
EMPRORIA IMMOBILIER	68.10Z	Activités des marchands de biens immobiliers	15	CHEMIN DES ECLAPONS	Vourles	Zone des Eclapons
KANE	41.10B	Promotion immobilière de bureaux	14	CHEMIN DE LA PLAINE	Vourles	Zone des Eclapons
EI ELEK INDUSTRIE	27.12Z	Fabrication de matériel de distribution et de commande électrique	11	CHEMIN DES ECLAPONS	Vourles	Zone des Eclapons
MATHILDE ROBIN	86.23Z	Pratique dentaire	33B	CHEMIN DE LA PLAINE	Vourles	Zone des Eclapons
ADI-LOC	45.19Z	Commerce d'autres véhicules automobiles	10	CHEMIN DES ECLAPONS	Vourles	Zone des Eclapons
THE NAPKA GROUP	70.10Z	Activités des sièges sociaux	18	CHEMIN DE LA PLAINE	Vourles	Zone des Eclapons
SNC SAINT FONS - RUE PROSPER MONNET	68.10Z	Activités des marchands de biens immobiliers	14	CHEMIN DE LA PLAINE	Vourles	Zone des Eclapons
BIDOCHÉ ET FILS	56.21Z	Services des traiteurs	10B	CHEMIN DES ECLAPONS	Vourles	Zone des Eclapons
OCEANE PATET	71.12B	Ingénierie, études techniques		CHEMIN DE LA PLAINE	Vourles	Zone des Eclapons
ECOTIC	62.02A	Conseil en systèmes et logiciels informatiques	15	CHEMIN DES ECLAPONS	Vourles	Zone des Eclapons
ATM2C PLOMBERIE	43.22A	Travaux d'installation d'eau et de gaz en tous locaux	11	CHEMIN DES ECLAPONS	Vourles	Zone des Eclapons
PLATIERES NORD	41.10C	Promotion immobilière d'autres bâtiments	14	CHEMIN DE LA PLAINE	Vourles	Zone des Eclapons
PLATIERES SUD	41.10C	Promotion immobilière d'autres bâtiments	14	CHEMIN DE LA PLAINE	Vourles	Zone des Eclapons
PLATIERES EST	41.10C	Promotion immobilière d'autres bâtiments	14	CHEMIN DE LA PLAINE	Vourles	Zone des Eclapons
LIFTEO	46.69C	Commerce de gros (commerce interentreprises) de fournitures et équipements divers pour le commerce et les services	18	CHEMIN DE LA PLAINE	Vourles	Zone des Eclapons

HOLDING A2M	82.11Z	Services administratifs combinés de bureau	12	CHEMIN DES ECLAPONS	Vourles	Zone des Eclapons
BLAGNAC SKY ONE	41.10B	Promotion immobilière de bureaux	14	CHEMIN DE LA PLAINE	Vourles	Zone des Eclapons
L'ENVOL	41.10A	Promotion immobilière de logements	14	CHEMIN DE LA PLAINE	Vourles	Zone des Eclapons
VIOLETTE BECKERT	96.02B	Soins de beauté	13	CHEMIN DES ECLAPONS CHEZ MONSIEUR BECKERT JOSEPH	Vourles	Zone des Eclapons
SABRINA BECKERT	96.02B	Soins de beauté	13	CHEMIN DES ECLAPONS	Vourles	Zone des Eclapons
FANNY VALLEIX	86.21Z	Activité des médecins généralistes	33B	CHEMIN DE LA PLAINE	Vourles	Zone des Eclapons
CABINET AMEDURI	69.20Z	Activités comptables	16	CHEMIN DE LA PLAINE	Vourles	Zone des Eclapons
ENTREPRISE PAILLASSEUR FRERES	43.99C	Travaux de maçonnerie générale et gros œuvre de bâtiment		RUE DU PONT LUNETTES	Vourles	Zone du Pont à Lunette
TRTC TRANSPORTS ROUTIERS THIERRY COSTE	49.41B	Transports routiers de fret de proximité	9	RUE DU PONT LUNETTES ZAC DU PONT A LUNETTES	Vourles	Zone du Pont à Lunette
VIVAPLANTE SUD EST	46.31Z	Commerce de gros (commerce interentreprises) de fruits et légumes	6	RUE DU PONT LUNETTES	Vourles	Zone du Pont à Lunette
CHARROIN TOITURES	43.91A	Travaux de charpente	17	ROUTE DE CHARLY PARC D ACTIVITES DES PLATTES	Vourles	Zone du Pont à Lunette
VIVAPLANTE	46.22Z	Commerce de gros (commerce interentreprises) de fleurs et plantes	6	RUE DU PONT LUNETTES	Vourles	Zone du Pont à Lunette
SARA SOCIETE D'ASPHALTES RHONE-ALPES(SARA)	23.99Z	Fabrication d'autres produits minéraux non métalliques n.c.a.	2	RUE DU PONT LUNETTES PARC D'ACTIVITES DU PONT LUNETTES	Vourles	Zone du Pont à Lunette
AGENCEMENT ORGANISATION SERVICES A.G.O.S	43.32C	Agencement de lieux de vente	7	RUE DU PONT LUNETTES	Vourles	Zone du Pont à Lunette
DONATRANS	49.41A	Transports routiers de fret interurbains	6	ZA DU PONT A LUNETTES LIEUDIT LES ECLAPONS	Vourles	Zone du Pont à Lunette
PAILLASSEUR FRERES	43.99C	Travaux de maçonnerie générale et gros œuvre de bâtiment		RUE DU PONT LUNETTES	Vourles	Zone du Pont à Lunette
ADMIN CALL	70.21Z	Conseil en relations publiques et communication	9	RUE DU PONT LUNETTES ZAC DU PONT A LUNETTES	Vourles	Zone du Pont à Lunette
ABRANE FRANCE	46.69C	Commerce de gros (commerce interentreprises) de fournitures et équipements divers pour le commerce et les services	7	RUE DU PONT LUNETTES	Vourles	Zone du Pont à Lunette
ASTEN	43.99A	Travaux d'étanchéification	2	RUE DU PONT LUNETTES PARC D'ACTIVITES DU PONT LUNETTES	Vourles	Zone du Pont à Lunette
LMP ASSOCIES	64.30Z	Fonds de placement et entités financières similaires	7	RUE DU PONT LUNETTES	Vourles	Zone du Pont à Lunette
FRANCK ULMANN	31.09B	Fabrication d'autres meubles et industries connexes de l'ameublement		CHEMIN D'ESPEISSES	Vourles	Zone du Pont à Lunette
BDR THERMEA FRANCE	46.74B	Commerce de gros (commerce interentreprises) de fournitures pour la plomberie et le chauffage	5	RUE DU PONT LUNETTES	Vourles	Zone du Pont à Lunette
GDDC	70.10Z	Activités des sièges sociaux	6	RUE DU PONT LUNETTES	Vourles	Zone du Pont à Lunette
DAVID ULMANN	43.29B	Autres travaux d'installation n.c.a.		CHEMIN D'ESPEISSES	Vourles	Zone du Pont à Lunette
VAVECAMHO HF	64.30Z	Fonds de placement et entités financières similaires	17	ROUTE DE CHARLY PARC D'ACTIVITE DES PLATTES	Vourles	Zone du Pont à Lunette
BSF INVEST	66.30Z	Gestion de fonds	7	RUE DU PONT LUNETTES	Vourles	Zone du Pont à Lunette
JCAC	70.10Z	Activités des sièges sociaux	9	RUE DU PONT LUNETTES ZAC DU PONT A LUNETTES	Vourles	Zone du Pont à Lunette
TFDA - TRANSPORTS FRIGORIFIQUES D'AUVERGNE	49.41A	Transports routiers de fret interurbains	6	RUE DU PONT LUNETTES	Vourles	Zone du Pont à Lunette
ELAN FINANCEMENT	70.10Z	Activités des sièges sociaux	7	RUE DU PONT LUNETTES	Vourles	Zone du Pont à Lunette
MARIE-FRANCE BIGLIA (JANIN)	86.21Z	Activité des médecins généralistes	33B	CHEMIN DE LA PLAINE	Vourles	Zone des 7 chemins
SODIGEST	47.30Z	Commerce de détail de carburants en magasin spécialisé		LD LES SEPT CHEMINS STATION SCHELL RN 86	Vourles	Zone des 7 chemins
LEROY MERLIN FRANCE	47.52B	Commerce de détail de quincaillerie, peintures et verres en grandes surfaces (400 m² et plus)		LES SEPT CHEMINS	Vourles	Zone des 7 chemins
DIDIER VABRE	86.22C	Autres activités des médecins spécialistes	33	CHEMIN DE LA PLAINE	Vourles	Zone des 7 chemins
OLIVIER VIBERT	86.22C	Autres activités des médecins spécialistes	33B	CHEMIN DE LA PLAINE	Vourles	Zone des 7 chemins

UNIBIO	86.90B	Laboratoires d'analyses médicales	33B	CHEMIN DE LA PLAINE	Vourles	Zone des 7 chemins
CAFE COMPTOIR LE BERANGER	70.10Z	Activités des sièges sociaux	6	AVENUE DU GENERAL BROSSET	Vourles	Zone des 7 chemins
CAFE COMPTOIR LE BERANGER	56.30Z	Débts de boissons	4	AVENUE DU GENERAL BROSSET	Vourles	Zone des 7 chemins
CRISTAL'IN PAT LAURT	94.99Z	Autres organisations fonctionnant par adhésion volontaire		RUE GENERAL BROSSET	Vourles	Zone des 7 chemins
CANTINA ROAD	55.10Z	Hôtels et hébergement similaire		LD LES SEPT CHEMINS LD	Vourles	Zone des 7 chemins
NADINE CHEVALIER (BARBIER)	86.90D	Activités des infirmiers et des sages-femmes	4	AVENUE DU GENERAL BROSSET LES SEPT CHEMINS	Vourles	Zone des 7 chemins
BENEDICTE REY (RENNESON)	86.21Z	Activité des médecins généralistes	33A	CHEMIN DE LA PLAINE POLE DE SANTE DES 7 CHEMINS	Vourles	Zone des 7 chemins
FASHION'S	94.99Z	Autres organisations fonctionnant par adhésion volontaire		AVENUE DU GENERAL BROSSET	Vourles	Zone des 7 chemins
SOURI'S CITY	49.41B	Transports routiers de fret de proximité		LES SEPT CHEMINS LES JARDINS DE COLETTE	Vourles	Zone des 7 chemins
VALFI	69.20Z	Activités comptables	8	AVENUE DU GENERAL BROSSET	Vourles	Zone des 7 chemins
CHATEAU TALLUY	55.10Z	Hôtels et hébergement similaire		LES SEPT CHEMINS	Vourles	Zone des 7 chemins
AUDE SALOMON	96.09Z	Autres services personnels n.c.a.	33	CHEMIN DE LA PLAINE POLE SANTE DES 7 CHEMINS BAT B	Vourles	Zone des 7 chemins
HESPERISMA	86.90F	Activités de santé humaine non classées ailleurs	33B	CHEMIN DE LA PLAINE POLE DE SANTE DES 7 CHEMINS	Vourles	Zone des 7 chemins
LAURENT COMMANDEUR	96.09Z	Autres services personnels n.c.a.	4	AVENUE DU GENERAL BROSSET	Vourles	Zone des 7 chemins
EVO SPRINT	93.29Z	Autres activités récréatives et de loisirs	14	AVENUE DU GENERAL BROSSET LES SEPT CHEMINS	Vourles	Zone des 7 chemins
GIMIR	86.22A	Activités de radiodiagnostic et de radiothérapie	33	CHEMIN DE LA PLAINE POLE SANTE DES 7 CHEMINS	Vourles	Zone des 7 chemins
VALFI PATRIMOINE	66.19B	Autres activités auxiliaires de services financiers, hors assurance et caisses de retraite, n.c.a.	8	AVENUE DU GENERAL BROSSET	Vourles	Zone des 7 chemins
ELODIE GETTE	86.90E	Activités des professionnels de la rééducation, de l'appareillage et des pédicures-podologues	33B	CHEMIN DE LA PLAINE	Vourles	Zone des 7 chemins
SARL EAUXMO	43.22A	Travaux d'installation d'eau et de gaz en tous locaux	2	ROUTE DES ESSES LES 7 CHEMINS	Vourles	Zone des 7 chemins
O CHAUD PAIN	10.71C	Boulangerie et boulangerie-pâtisserie		LES SEPT CHEMINS N 86	Vourles	Zone des 7 chemins
RESTAURANT LES 7 CHEMINS	56.10A	Restauration traditionnelle		LES 7 CHEMINS	Vourles	Zone des 7 chemins
SELARL DES DOCTEURS BAGUR ET VENEL	75.00Z	Activités vétérinaires	3	AVENUE DU GENERAL BROSSET LIEUDIT LES SEPT CHEMINS	Vourles	Zone des 7 chemins
THIBAUT LIBES	86.23Z	Pratique dentaire	33B	CHEMIN DE LA PLAINE	Vourles	Zone des 7 chemins
VANESSA KOPOUCHIAN	96.02B	Soins de beauté	33	CHEMIN DE LA PLAINE POLE SANTE DES 7 CHEMINS	Vourles	Zone des 7 chemins
ISABELLE ROMANO (GRAU)	86.90D	Activités des infirmiers et des sages-femmes	33B	CHEMIN DE LA PLAINE	Vourles	Zone des 7 chemins
CDG	56.10A	Restauration traditionnelle	6	AVENUE DU GENERAL BROSSET	Vourles	Zone des 7 chemins
MARIE HEITZ	86.21Z	Activité des médecins généralistes	33B	CHEMIN DE LA PLAINE	Vourles	Zone des 7 chemins
LES ORTHESES DE MARIE	86.90E	Activités des professionnels de la rééducation, de l'appareillage et des pédicures-podologues	33	CHEMIN DE LA PLAINE	Vourles	Zone des 7 chemins
CABINET DENTAIRE DE VOURLES	86.23Z	Pratique dentaire	33B	CHEMIN DE LA PLAINE	Vourles	Zone des 7 chemins
GLAUDIOS DOLORES	47.30Z	Commerce de détail de carburants en magasin spécialisé		RN 86 LES 7 CHEMINS	Vourles	Zone des 7 chemins
CO PAINS	10.71C	Boulangerie et boulangerie-pâtisserie	33A	CHEMIN DE LA PLAINE	Vourles	Zone des 7 chemins
BOULANGERIE COCOTTE	10.71C	Boulangerie et boulangerie-pâtisserie	13	AVENUE DU GENERAL BROSSET	Vourles	Zone des 7 chemins
ELODIE GIBONI	86.22C	Autres activités des médecins spécialistes	33B	CHEMIN DE LA PLAINE	Vourles	Zone des 7 chemins
ALISONE DUPONT	96.09Z	Autres services personnels n.c.a.	4	AVENUE DU GENERAL BROSSET	Vourles	Zone des 7 chemins
ABDELRAMAN GARRAS	70.22Z	Conseil pour les affaires et autres conseils de gestion	21	AVENUE DU GENERAL BROSSET	Vourles	Zone des 7 chemins
SELARL DU DOCTEUR LYDIE BERRUX	86.21Z	Activité des médecins généralistes	33B	CHEMIN DE LA PLAINE	Vourles	Zone des 7 chemins
AU PLAISIR FROMAGER	47.29Z	Autres commerces de détail alimentaires en magasin spécialisé	8	AVENUE DU GENERAL BROSSET	Vourles	Zone des 7 chemins

CRAFT FAMILY	47.25Z	Commerce de détail de boissons en magasin spécialisé		LES 7 CHEMINS	Vourles	Zone des 7 chemins
SARAH ADDIAS	74.10Z	Activités spécialisées de design	5	AVENUE DU GENERAL BROSSET	Vourles	Zone des 7 chemins
DR MAGUELONNE REBOUL	86.21Z	Activité des médecins généralistes	33B	CHEMIN DE LA PLAINE	Vourles	Zone des 7 chemins
DR RONIN	86.21Z	Activité des médecins généralistes	33B	CHEMIN DE LA PLAINE	Vourles	Zone des 7 chemins
ANTHONY SAFFROY	96.09Z	Autres services personnels n.c.a.	33B	CHEMIN DE LA PLAINE	Vourles	Zone des 7 chemins
AM RESTAURANTS	56.10A	Restauration traditionnelle	4	AVENUE DU GENERAL BROSSET	Vourles	Zone des 7 chemins
HANNAH GIRON	86.90F	Activités de santé humaine non classées ailleurs	33	CHEMIN DE LA PLAINE	Vourles	Zone des 7 chemins
PATRICK AUTOMOBILES	45.20A	Entretien et réparation de véhicules automobiles légers	117	RUE DE GUENAS PARC D ACTIVITES LES AYATS 3B	Millery	Zone des Ayats
MECOUT	25.62B	Mécanique industrielle		PARC ACTIVITES LES AYATS	Millery	Zone des Ayats
RTP RAMPA TRAVAUX PUBLICS	42.21Z	Construction de réseaux pour fluides	353	RUE DE GUENAS PARC D ACTIVITES DES AYAS	Millery	Zone des Ayats
IMAGE	31.09B	Fabrication d'autres meubles et industries connexes de l'ameublement		LE CHATELARD	Millery	Zone des Ayats
ECEC	43.99A	Travaux d'étanchéification	253	RUE DES 4 CHEMINS ZONE D'ACTIVITES LES AYATS	Millery	Zone des Ayats
MIROITERIE DUCLOS	43.34Z	Travaux de peinture et vitrerie	325	RUE DES QUATRE CHEMINS	Millery	Zone des Ayats
FRANCE PORTAIL	47.52B	Commerce de détail de quincaillerie, peintures et verres en grandes surfaces (400 m² et plus)		PARC ACTIVITE LES AYATS	Millery	Zone des Ayats
SBCM	43.99C	Travaux de maçonnerie générale et gros œuvre de bâtiment		GUENAS Z A LES AYATS	Millery	Zone des Ayats
JEAN MORENO	43.21A	Travaux d'installation électrique dans tous locaux	146	RUE DES 4 CHEMINS	Millery	Zone des Ayats
PATRICK PAIS	31.09B	Fabrication d'autres meubles et industries connexes de l'ameublement	21	RUE DE GUENAS PARC D ACTIVITES LES AYATS	Millery	Zone des Ayats
PASCAL FAVIER	81.30Z	Services d'aménagement paysager	325	RUE DES QUATRE CHEMINS ZA DES AYATS	Millery	Zone des Ayats
OLIVER	43.99C	Travaux de maçonnerie générale et gros œuvre de bâtiment		GUENAS Z A LES AYATS	Millery	Zone des Ayats
SARL E S T	43.32B	Travaux de menuiserie métallique et serrurerie	364	RUE DES 4 CHEMINS LOT PARC D ACTIVITES DES AYATS	Millery	Zone des Ayats
WOODILIS	71.12B	Ingénierie, études techniques	289	RUE DE GUENAS PARC DES AYATS	Millery	Zone des Ayats
CSA INGENIERIE	71.12B	Ingénierie, études techniques	252	RUE DE GUENAS	Millery	Zone des Ayats
M.S MOBILIUM	46.76Z	Commerce de gros (commerce interentreprises) d'autres produits intermédiaires		ZA DES AYATS	Millery	Zone des Ayats
FCMA	43.32B	Travaux de menuiserie métallique et serrurerie	160	RUE DES QUATRE CHEMINS PARC D ACTIVITE LES AYATS	Millery	Zone des Ayats
PRONOMIC	28.22Z	Fabrication de matériel de levage et de manutention	305	RUE DES QUATRE CHEMINS ZA LES AYATS	Millery	Zone des Ayats
C M A	25.11Z	Fabrication de structures métalliques et de parties de structures	77	RUE DES QUATRE CHEMINS PARC D ACTIVITES LES AYATS	Millery	Zone des Ayats
S P P SOL PLAFOND PEINTURE	43.34Z	Travaux de peinture et vitrerie	146	RUE DES 4 CHEMINS CHEZ EUREX	Millery	Zone des Ayats
FIGHTERS 69	93.19Z	Autres activités liées au sport	146	RUE DES 4 CHEMINS	Millery	Zone des Ayats
ATELIER BARRON	31.01Z	Fabrication de meubles de bureau et de magasin	334	RUE DES 4 CHEMINS P A DES AYATS	Millery	Zone des Ayats
DIX-SIGN	73.11Z	Activités des agences de publicité	117B	RUE DE GUENAS 38 PARC DES AYATS	Millery	Zone des Ayats
PG INVESTISSEMENT	64.30Z	Fonds de placement et entités financières similaires	289	RUE DE GUENAS PARC DES AYATS	Millery	Zone des Ayats
ISRAA 12	33.20A	Installation de structures métalliques, chaudronnées et de tuyauterie	146	RUE DES 4 CHEMINS	Millery	Zone des Ayats
DELTA CAOOUTCHOUC	43.29B	Autres travaux d'installation n.c.a.		PARC D ACTIVITES LES AYATS	Millery	Zone des Ayats
QUATRE R	68.31Z	Agences immobilières	353	RUE DE GUENAS PARC D'ACTIVITES DES AYATS	Millery	Zone des Ayats
NATURELLEMENT JARDIN	81.30Z	Services d'aménagement paysager	325	RUE DES QUATRE CHEMINS ZA DES AYATS	Millery	Zone des Ayats
GLOBAL SERVICES	43.29B	Autres travaux d'installation n.c.a.	325	RUE DES 4 CHEMINS	Millery	Zone des Ayats
STEPHANE SANCHEZ	43.22A	Travaux d'installation d'eau et de gaz en tous locaux	146	RUE DES 4 CHEMINS	Millery	Zone des Ayats

EUREX SUD LYONNAIS	69.20Z	Activités comptables	146	RUE DES QUATRE CHEMINS	Millery	Zone des Ayats
RHONE ALPES SOL	43.33Z	Travaux de revêtement des sols et des murs	146	RUE DES 4 CHEMINS	Millery	Zone des Ayats
BATI-TOP-SOL	43.33Z	Travaux de revêtement des sols et des murs	146	RUE DES 4 CHEMINS	Millery	Zone des Ayats
TELECOMS ET RESEAUX	43.21A	Travaux d'installation électrique dans tous locaux	146	PARC D ACTIVITES DES AYATS	Millery	Zone des Ayats
NPAG	77.39Z	Location et location-bail d'autres machines, équipements et biens matériels n.c.a.	146	RUE DES 4 CHEMINS	Millery	Zone des Ayats
ANATECS	46.69A	Commerce de gros (commerce interentreprises) de matériel électrique	305	RUE DES QUATRE CHEMINS ZA LES AYATS	Millery	Zone des Ayats
R.D.M.I. ELECTRONIQUE	33.13Z	Réparation de matériels électroniques et optiques	305	RUE DES QUATRE CHEMINS ZA DES AYATS	Millery	Zone des Ayats
I.S.2.C CLIM@TIS	43.22A	Travaux d'installation d'eau et de gaz en tous locaux	146	RUE DES 4 CHEMINS	Millery	Zone des Ayats
EMG MENUISERIE	43.32A	Travaux de menuiserie bois et PVC	146	RUE DES QUATRES CHEMINS PARC DES AYATS	Millery	Zone des Ayats
SARL ID'AKT	70.22Z	Conseil pour les affaires et autres conseils de gestion	305	RUE DES QUATRE CHEMINS PARC DES AYATS	Millery	Zone des Ayats
PEDRO DA COSTA LEAL	43.31Z	Travaux de plâtrerie	146	RUE DES QUATRE CHEMINS	Millery	Zone des Ayats
CONCEPT WORLD	46.73A	Commerce de gros (commerce interentreprises) de bois et de matériaux de construction	146	RUE DES QUATRE CHEMINS	Millery	Zone des Ayats
KORKMAZ	43.33Z	Travaux de revêtement des sols et des murs	146	RUE DES QUATRE CHEMINS ZA DES AYATS	Millery	Zone des Ayats
DCK-RENOV	43.31Z	Travaux de plâtrerie	146	RUE DES QUATRE CHEMINS	Millery	Zone des Ayats
CREA-CERAMIC	43.33Z	Travaux de revêtement des sols et des murs	146	RUE DES QUATRE CHEMINS ZONE ARTISANALE OU ZONE D'ACTIVITE DES	Millery	Zone des Ayats
SF HOLDING	70.10Z	Activités des sièges sociaux	224	RUE DE GUENAS PARC D'ACTIVITES LES AYATS	Millery	Zone des Ayats
SAVELIA	43.22B	Travaux d'installation d'équipements thermiques et de climatisation	146	RUE DES QUATRE CHEMINS	Millery	Zone des Ayats
SK AGENCEMENT	43.99C	Travaux de maçonnerie générale et gros œuvre de bâtiment	146	RUE DES 4 CHEMINS	Millery	Zone des Ayats
SNGPA	45.20A	Entretien et réparation de véhicules automobiles légers	117	RUE DE GUENAS PARC ACTIVITE DES AYATS	Millery	Zone des Ayats
BM MACONNERIE	43.99C	Travaux de maçonnerie générale et gros œuvre de bâtiment	146	RUE DES QUATRE CHEMINS	Millery	Zone des Ayats
LE CERCLE INVEST	66.30Z	Gestion de fonds	146	RUE DES QUATRE CHEMINS	Millery	Zone des Ayats
PLOMBERIE SANCHEZ	43.22A	Travaux d'installation d'eau et de gaz en tous locaux	146	RUE DES QUATRE CHEMINS	Millery	Zone des Ayats
D.V.M DEMOLITION, VRD, MACONNERIE EN ABREGEE D.V.M	43.99C	Travaux de maçonnerie générale et gros œuvre de bâtiment	55	RUE DES QUATRE CHEMINS PARC D'ACTIVITE DES AYATS	Millery	Zone des Ayats
MBC BATIMENT	43.31Z	Travaux de plâtrerie	146	RÉSIDENCE DES 4 CHEMINS	Millery	Zone des Ayats
ADBS	43.99D	Autres travaux spécialisés de construction	146	RUE DES QUATRE CHEMINS	Millery	Zone des Ayats
CAMOL	47.91B	Vente à distance sur catalogue spécialisé	146	RUE DES QUATRE CHEMINS ZAC DES AYATS	Millery	Zone des Ayats
DECOSTYL	43.31Z	Travaux de plâtrerie	146	RUE DES QUATRE CHEMINS	Millery	Zone des Ayats
CITRUS PROCLEAN & FACILITIES	81.22Z	Autres activités de nettoyage des bâtiments et nettoyage industriel	146	RUE DES QUATRE CHEMINS	Millery	Zone des Ayats
SANY ENERGIES	43.21A	Travaux d'installation électrique dans tous locaux	146	RUE DES QUATRE CHEMINS	Millery	Zone des Ayats
KSA MULTISERVICES	81.21Z	Nettoyage courant des bâtiments	146	RUE DES QUATRE CHEMINS	Millery	Zone des Ayats
MB NETTOYAGE	81.22Z	Autres activités de nettoyage des bâtiments et nettoyage industriel	146	RUE DES QUATRE CHEMINS	Millery	Zone des Ayats
MBL TRANSPORT EXPRESS	77.12Z	Location et location-bail de camions	109	RUE DES QUATRE CHEMINS	Millery	Zone des Ayats
S.A.G.E. SOCIETE D'ACQUISITION ET DE GESTION D'ENTREPRISE - S.A.G.E.	70.22Z	Conseil pour les affaires et autres conseils de gestion		LD LE CHATELARD	Millery	Zone des Ayats
MILLERY AUTOMOBILES	45.20A	Entretien et réparation de véhicules automobiles légers		LD PARC D'ACTIVITES LES AYATS	Millery	Zone des Ayats
MATTHIEU CATHERINEAU INDUSTRIE	25.11Z	Fabrication de structures métalliques et de parties de structures	177	RUE DES QUATRE CHEMINS PARC D ACTIVITE DES AYATS	Millery	Zone des Ayats

SAS DJM ELECTRICITE	43.21A	Travaux d'installation électrique dans tous locaux	146	RUE DES QUATRE CHEMINS	Millery	Zone des Ayats
DRIS AUTOMATION 2	71.12B	Ingénierie, études techniques	375	RUE DES QUATRE CHEMINS PARC D'ACTIVITES LES AYATS	Millery	Zone des Ayats
MF PROD	77.39Z	Location et location-bail d'autres machines, équipements et biens matériels n.c.a.	146	RUE DES QUATRE CHEMINS	Millery	Zone des Ayats
ANIBAL MARTINS LEITE	43.31Z	Travaux de plâtrerie	146	RUE DES 4 CHEMINS	Millery	Zone des Ayats
DNL AZUR TRANSPORT	49.41B	Transports routiers de fret de proximité	146	RUE DES QUATRE CHEMINS	Millery	Zone des Ayats
ELIKO	43.99C	Travaux de maçonnerie générale et gros œuvre de bâtiment	146	RUE DES QUATRE CHEMINS	Millery	Zone des Ayats
H & B RENOVATION	43.31Z	Travaux de plâtrerie	109	RUE DES 4 CHEMINS ZONE DES AYATS	Millery	Zone des Ayats
CJ PLOMBERIE	43.22A	Travaux d'installation d'eau et de gaz en tous locaux	84	RUE DE GUENAS PARC DES AYATS	Millery	Zone des Ayats
LES AYATS	66.30Z	Gestion de fonds	253	RUE DES 4 CHEMINS ZONE D'ACTIVITES LES AYATS	Millery	Zone des Ayats
B2M	43.12B	Travaux de terrassement spécialisés ou de grande masse	146	RUE DES QUATRE CHEMINS	Millery	Zone des Ayats
CS MILLERY	35.11Z	Production d'électricité		LES AYATS	Millery	Zone des Ayats
AMICALE DES SAPEURS POMPIERS DE MILLERY	94.99Z	Autres organisations fonctionnant par adhésion volontaire		MAIRIE	Millery	Zone des Ayats
NUSKA	46.45Z	Commerce de gros (commerce interentreprises) de parfumerie et de produits de beauté	305	RUE DES QUATRE CHEMINS ZA LES AYATS	Millery	Zone des Ayats
CHRISTINE PILLON CONSEIL ET GESTION	69.20Z	Activités comptables	146	RUE DES 4 CHEMINS	Millery	Zone des Ayats
LFF SOLUTIONS	16.24Z	Fabrication d'emballages en bois	146	RUE DES QUATRE CHEMINS	Millery	Zone des Ayats
LITO SIGNATURE	43.32A	Travaux de menuiserie bois et PVC		LD LE CHATELARD	Millery	Zone des Ayats
ADMS +	43.33Z	Travaux de revêtement des sols et des murs	84	RTE DE GUENAS	Millery	Zone des Ayats
SINANTECH	70.10Z	Activités des sièges sociaux	305	RUE DES 4 CHEMINS PARC LES AYATS	Millery	Zone des Ayats
DAMIENLARENOV'	45.20A	Entretien et réparation de véhicules automobiles légers	167	RUE DE GUENAS	Millery	Zone des Ayats
D.A.D SERVICES	70.22Z	Conseil pour les affaires et autres conseils de gestion	146	RUE DES QUATRE CHEMINS ZA LES AYATS	Millery	Zone des Ayats
GUILLOT SERVICES	70.10Z	Activités des sièges sociaux	325	RUE DES 4 CHEMINS	Millery	Zone des Ayats
ARSLAN INOX & ACIER	25.11Z	Fabrication de structures métalliques et de parties de structures	167	RUE DE GUENAS PARC LES AYATS	Millery	Zone des Ayats
AG STRUCTURES	77.29Z	Location et location-bail d'autres biens personnels et domestiques	146	RUE DES 4 CHEMINS	Millery	Zone des Ayats
DCR CONSTRUCTION	43.99C	Travaux de maçonnerie générale et gros œuvre de bâtiment	146	RUE DES 4 CHEMINS	Millery	Zone des Ayats
MECAFER	45.11Z	Commerce de voitures et de véhicules automobiles légers	84	RUE DE GUENAS	Millery	Zone des Ayats
GMTL	49.41B	Transports routiers de fret de proximité	146	RUE DES 4 CHEMINS	Millery	Zone des Ayats
M.A.T. FACADE	43.29A	Travaux d'isolation	146	RUE DES 4 CHEMINS	Millery	Zone des Ayats
SANTOUL	25.99B	Fabrication d'autres articles métalliques	21	RUE DE GUENAS PARC D'ACTIVITES DES AYATS	Millery	Zone des Ayats
DJOB CLEAN	81.21Z	Nettoyage courant des bâtiments	146	RUE DES 4 CHEMINS	Millery	Zone des Ayats
ELI-LOC-42	77.32Z	Location et location-bail de machines et équipements pour la construction	146	RUE DES 4 CHEMINS	Millery	Zone des Ayats
RENOPOSE	43.22B	Travaux d'installation d'équipements thermiques et de climatisation	146	RUE DES 4 CHEMINS	Millery	Zone des Ayats
TOITURE RHONE SERVICES	71.12B	Ingénierie, études techniques	167	RUE DE GUENAS PARCS DES AYATS	Millery	Zone des Ayats
SARICA ADBS	43.99C	Travaux de maçonnerie générale et gros œuvre de bâtiment	146	RUE DES 4 CHEMINS	Millery	Zone des Ayats
EYO BATI CLIM	43.99C	Travaux de maçonnerie générale et gros œuvre de bâtiment	146	RUE DES 4 CHEMINS	Millery	Zone des Ayats
G&B GROUP	66.30Z	Gestion de fonds	289	RUE DE GUENAS PARC DES AYATS	Millery	Zone des Ayats

CASA DIFFUSION	46.19B	Autres intermédiaires du commerce en produits divers	146	RUE DES 4 CHEMINS	Millery	Zone des Ayats
RAE RHONE-ALPES ENROBES	23.99Z	Fabrication d'autres produits minéraux non métalliques n.c.a.		ROUTE DEPARTEMENTALE 36 LA TOUR DE MILLERY	Millery	Zone de la Batonne
CEMEX BETONS RHONE-ALPES	23.63Z	Fabrication de béton prêt à l'emploi		LD LA BATONNE CARRIERE MONIN	Millery	Zone de la Batonne
ART PROJECT	43.99C	Travaux de maçonnerie générale et gros œuvre de bâtiment		LD LE SERPOLET LA BATONNE	Millery	Zone de la Batonne
CBR CARRIERES DU BASSIN RHONALPIN	08.12Z	Exploitation de gravières et sablières, extraction d'argiles et de kaolin	126	LA TOUR DE MILLERY	Millery	Zone de la Batonne
GERARD DESCOTES	01.42Z	Élevage d'autres bovins et de buffles		LD LA TOUR	Millery	Zone de la Batonne
BEYLAT T.P	42.11Z	Construction de routes et autoroutes		ROUTE DEPARTEMENTALE 36 PARC D ACTIVITES DE LA BATONNE	Millery	Zone de la Batonne
EVICOM	46.52Z	Commerce de gros (commerce interentreprises) de composants et d'équipements électroniques et de télécommunication	145	ROUTE DE MILLERY	Montagny	Zone des Clairières
TREC INFORMATIQUE	85.59A	Formation continue d'adultes	145	ROUTE DE MILLERY IMMEUBLE L HERMES	Montagny	Zone des Clairières
ID FAMILLE PELEN & CIE	70.10Z	Activités des sièges sociaux	1982	ROUTE DEPARTEMENTALE 386	Montagny	Zone des Clairières
LABORATOIRE DUMONT ET MONTET	32.50A	Fabrication de matériel médico-chirurgical et dentaire	145	ROUTE DE MILLERY	Montagny	Zone des Clairières
CONCEPT ALARME PROTECTION SECURITE	43.21A	Travaux d'installation électrique dans tous locaux	145	ROUTE DE MILLERY	Montagny	Zone des Clairières
GLOBAL HYDRO	46.69B	Commerce de gros (commerce interentreprises) de fournitures et équipements industriels divers	145	ROUTE DE MILLERY	Montagny	Zone des Clairières
STEF	52.10B	Entreposage et stockage non frigorifique	1982	ROUTE DEPARTEMENTALE 386	Montagny	Zone des Clairières
ESTELLE BAIS	69.10Z	Activités juridiques	145	ROUTE DE MILLERY RD386	Montagny	Zone des Clairières
ALEXYA	71.12B	Ingénierie, études techniques	145	ROUTE DE MILLERY IMMEUBLE HERMES	Montagny	Zone des Clairières
CRECHE ATTITUDE	88.91A	Accueil de jeunes enfants	145	ROUTE DE MILLERY	Montagny	Zone des Clairières
DYNELEC	70.10Z	Activités des sièges sociaux	145	ROUTE DE MILLERY	Montagny	Zone des Clairières
FREDERIC CHAPRON	68.31Z	Agences immobilières	145	ROUTE DE MILLERY IMMEUBLE HERMES	Montagny	Zone des Clairières
ELODIE HAMONIAUX	86.90E	Activités des professionnels de la rééducation, de l'appareillage et des pédicures-podologues	145	ROUTE DE MILLERY	Montagny	Zone des Clairières
SEAREKA	26.51A	Fabrication d'équipements d'aide à la navigation	145	ROUTE DE MILLERY IMMEUBLE HERMES-LIEU-DIT DU GARON-D386	Montagny	Zone des Clairières
MATHILDE ROCHEGUDE	86.90E	Activités des professionnels de la rééducation, de l'appareillage et des pédicures-podologues	145	ROUTE DE MILLERY IMMEUBLE LE WAX	Montagny	Zone des Clairières
3JCI AMENAGEMENT	68.10Z	Activités des marchands de biens immobiliers	145	ROUTE DE MILLERY IMMEUBLE HERMES	Montagny	Zone des Clairières
EURIDICE DEVELOPPEMENT	70.21Z	Conseil en relations publiques et communication	145	ROUTE DE MILLERY IMMEUBLE HERMES	Montagny	Zone des Clairières
R.T.S RESEAUX TELECOMS SOLUTIONS	43.21A	Travaux d'installation électrique dans tous locaux	145	ROUTE DE MILLERY	Montagny	Zone des Clairières
LG LAFARGE GRANULATS	08.12Z	Exploitation de gravières et sablières, extraction d'argiles et de kaolin	145	ROUTE DE MILLERY	Montagny	Zone des Clairières
LA VIE CLAIRE	47.29Z	Autres commerces de détail alimentaires en magasin spécialisé	1982	ROUTE DEPARTEMENTALE 386	Montagny	Zone des Clairières
LA VIE CLAIRE	52.10A	Entreposage et stockage frigorifique		BACONNET ZAC DU BACONNET	Montagny	Zone des Clairières
C E M E	59.20Z	Enregistrement sonore et édition musicale	145	ROUTE DE MILLERY IMMEUBLE HERMES	Montagny	Zone des Clairières
EGE EXPERTISE COMPTABLE	69.20Z	Activités comptables	145	ROUTE DE MILLERY IMMEUBLE HERMES, LIEU-DIT DU GARON-D38	Montagny	Zone des Clairières
DIDIER MALINOWSKI	70.22Z	Conseil pour les affaires et autres conseils de gestion	145	ROUTE DE MILLERY IMMEUBLE HERMES	Montagny	Zone des Clairières
VIRUS COMMUNICATION	18.12Z	Autre imprimerie (labeur)	145	ROUTE DE MILLERY	Montagny	Zone des Clairières
ATHENA S.A.D ATHENA SERVICES A DOMICILE	88.10A	Aide à domicile	145	ROUTE DE MILLERY BATIMENT HERMES	Montagny	Zone des Clairières
EURL SLFT	49.41B	Transports routiers de fret de proximité	145	ROUTE DE MILLERY	Montagny	Zone des Clairières

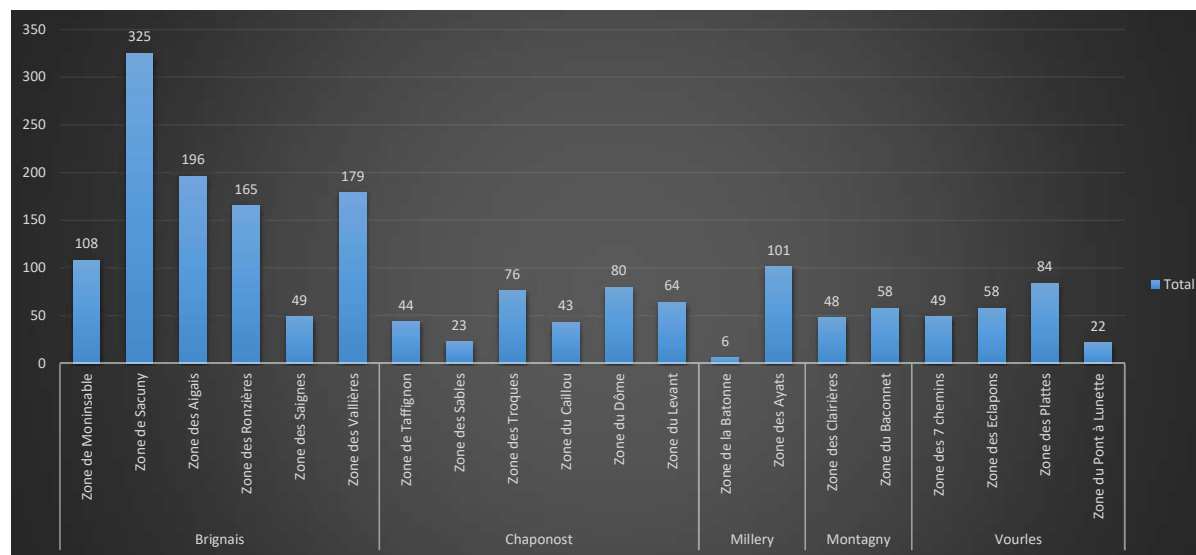
SAMAKE AND CO	90.01Z	Arts du spectacle vivant	145	ROUTE DE MILLERY BATIMENT HERMES	Montagny	Zone des Clairières
ABIOXIR 1 - 2	81.29A	Désinfection, désinsectisation, dératisation	145	ROUTE DE MILLERY	Montagny	Zone des Clairières
MADELEINE ADLOFF (SPRIET)	86.90E	Activités des professionnels de la rééducation, de l'appareillage et des pédicures-podologues	145	ROUTE DE MILLERY	Montagny	Zone des Clairières
3JCI LOTISSEMENTS	41.10A	Promotion immobilière de logements	145	ROUTE DE MILLERY IMMEUBLE HERMES	Montagny	Zone des Clairières
SES RESEAUX TELECOM	43.21A	Travaux d'installation électrique dans tous locaux	145	ROUTE DE MILLERY	Montagny	Zone des Clairières
3JCI SAINT-JUST	41.10D	Supports juridiques de programmes	145	ROUTE DE MILLERY IMMEUBLE HERMES	Montagny	Zone des Clairières
CABINET DU DOCTEUR LORENTZ	86.23Z	Pratique dentaire	145	ROUTE DE MILLERY	Montagny	Zone des Clairières
QUENTIN NOEL FRANCIS GUERIN	86.23Z	Pratique dentaire	145	ROUTE DE MILLERY	Montagny	Zone des Clairières
HAPPI	66.30Z	Gestion de fonds	145	ROUTE DE MILLERY	Montagny	Zone des Clairières
ALGORA	69.20Z	Activités comptables	145	ROUTE DE MILLERY RD 386	Montagny	Zone des Clairières
EVENT & WORD	93.29Z	Autres activités récréatives et de loisirs	145	ROUTE DE MILLERY IMMEUBLE HERMES	Montagny	Zone des Clairières
3JCI LIXAME	68.10Z	Activités des marchands de biens immobiliers	145	ROUTE DE MILLERY IMMEUBLE HERMES	Montagny	Zone des Clairières
CABINET DENTAIRE EORA	86.23Z	Pratique dentaire	145	ROUTE DE MILLERY RD 386	Montagny	Zone des Clairières
CABINET DENTAIRE PJ	86.23Z	Pratique dentaire	145	ROUTE DE MILLERY RD 386	Montagny	Zone des Clairières
LCOSTEO	86.90E	Activités des professionnels de la rééducation, de l'appareillage et des pédicures-podologues	145	ROUTE DE MILLERY	Montagny	Zone des Clairières
TDS AUTO PIECE	45.31Z	Commerce de gros d'équipements automobiles	145	ROUTE DE MILLERY BATIMENT HERMES	Montagny	Zone des Clairières
CSG SI	62.02A	Conseil en systèmes et logiciels informatiques	145	ROUTE DE MILLERY	Montagny	Zone des Clairières
FALKOR RH	78.20Z	Activités des agences de travail temporaire	145	ROUTE DE MILLERY RD 386	Montagny	Zone des Clairières
CFC	43.99C	Travaux de maçonnerie générale et gros œuvre de bâtiment	145	ROUTE DE MILLERY	Montagny	Zone des Clairières
BOSCOLION	66.30Z	Gestion de fonds	145	ROUTE DE MILLERY IMMEUBLE HERMES	Montagny	Zone des Clairières
JACS	70.22Z	Conseil pour les affaires et autres conseils de gestion	145	ROUTE DE MILLERY	Montagny	Zone des Clairières
LOCAPHARM	88.10A	Aide à domicile	283	ALLEE DES PLATANES	Montagny	Zone du Baconnet
IMECA	28.96Z	Fabrication de machines pour le travail du caoutchouc ou des plastiques	107	ALLEE DES SAPINS PARC D'ACTIVITES DU BACONNET	Montagny	Zone du Baconnet
E.F.S.	26.51B	Fabrication d'instrumentation scientifique et technique	192	ALLEE DES CHENES ZAC DU BACONNET	Montagny	Zone du Baconnet
LA CLOISON AMOVIBLE	43.32B	Travaux de menuiserie métallique et serrurerie		ALLEE DES CHATAIGNIERS ZAC DU BACONNET	Montagny	Zone du Baconnet
TCS T.C.S.	49.41A	Transports routiers de fret interurbains	134	ALLEE DES FRENES ZAC DU BACONNET	Montagny	Zone du Baconnet
BOYAUDERIE DES SAVOIE ETABLISSEMENTS SEMILLE	46.32A	Commerce de gros (commerce interentreprises) de viandes de boucherie		ALLEE DES ERABLES ZAC DU BACONNET	Montagny	Zone du Baconnet
LA MOZZARELLA	46.33Z	Commerce de gros (commerce interentreprises) de produits laitiers, œufs, huiles et matières grasses comestibles	103	ALLEE DES ERABLES PARC D'ACTIVITES DU BACONNET	Montagny	Zone du Baconnet
TRIADE SA	16.29Z	Fabrication d'objets divers en bois ; fabrication d'objets en liège, vannerie et sparterie	140	ALLEE DES ERABLES ZAC DU BACONNET	Montagny	Zone du Baconnet
DM	25.61Z	Traitement et revêtement des métaux		ZAC DU BACONNET	Montagny	Zone du Baconnet
MSE CURIUM	39.00Z	Dépollution et autres services de gestion des déchets	246	ALLEE DES FRENES ZA DU BACONNET	Montagny	Zone du Baconnet
DPMF	46.63Z	Commerce de gros (commerce interentreprises) de machines pour l'extraction, la construction et le génie civil		ALLEE DES ERABLES ZAC DU BACONNET	Montagny	Zone du Baconnet
DPMF	46.63Z	Commerce de gros (commerce interentreprises) de machines pour l'extraction, la construction et le génie civil	30	ALLEE DES CHENES ZAC DU BACONNET	Montagny	Zone du Baconnet
MILLE CLUB	93.12Z	Activités de clubs de sports		LE BACONNET	Montagny	Zone du Baconnet
VALSIR FRANCE	22.21Z	Fabrication de plaques, feuilles, tubes et profilés en matières plastiques	116	ALLEE DES CHATAIGNIERS ZAC DU BACONNET	Montagny	Zone du Baconnet
1001 REPAS	56.29B	Autres services de restauration n.c.a.	107	ALLEE DES SAPINS	Montagny	Zone du Baconnet
DMS AMEUBLEMENT	31.01Z	Fabrication de meubles de bureau et de magasin		ALLEE DES NOISETIERS ZAC DU BACONNET	Montagny	Zone du Baconnet

CLS CHEVALLIER LOGISTIQUE SERVICES	41.10B	Promotion immobilière de bureaux	310	ALLEE DES CHATAIGNIERS ZAC DE BACONNET	Montagny	Zone du Baconnet
AHR ALLIANCE HEALTHCARE REPARTITION	46.46Z	Commerce de gros (commerce interentreprises) de produits pharmaceutiques	283	ALLEE DES PLATANES	Montagny	Zone du Baconnet
CERTIGO	85.59A	Formation continue d'adultes		ALLEE DES CHENES ZONE D ACTIVITE BACONNET	Montagny	Zone du Baconnet
STEF	52.10B	Entreposage et stockage non frigorifique	133	ALLEE DES FRENES ZAC DU BACONNET	Montagny	Zone du Baconnet
AJUVA SAFETY	74.90B	Activités spécialisées, scientifiques et techniques diverses		BACONNET ZAC	Montagny	Zone du Baconnet
FONDITAL	46.74B	Commerce de gros (commerce interentreprises) de fournitures pour la plomberie et le chauffage		ZAC DU BACONNET	Montagny	Zone du Baconnet
VINOLOG INTERNATIONAL	46.34Z	Commerce de gros (commerce interentreprises) de boissons	310	ALLEE DES CHATAIGNIERS ZAC DE BACONNET	Montagny	Zone du Baconnet
SNIG PHARMA	33.11Z	Réparation d'ouvrages en métaux		ALLEE DES NOISETIERS ZAC DE BACONNET	Montagny	Zone du Baconnet
EPRI 7	46.39B	Commerce de gros (commerce interentreprises) alimentaire non spécialisé	103	ALLEE DES ERABLES	Montagny	Zone du Baconnet
DANSE ATTITUDE	90.01Z	Arts du spectacle vivant	273	ALLEE DES ERABLES LE TRAIT D UNION ZA LE BACONNET	Montagny	Zone du Baconnet
LES AMIS DU VIEUX MONTAGNY	94.99Z	Autres organisations fonctionnant par adhésion volontaire		MAIRIE	Montagny	Zone du Baconnet
THORTEX	46.69B	Commerce de gros (commerce interentreprises) de fournitures et équipements industriels divers		ZAC DU BACONNET	Montagny	Zone du Baconnet
G7 RHONE	49.41A	Transports routiers de fret interurbains	133	ALLEE DES FRENES ZAC	Montagny	Zone du Baconnet
ALIAGE PLV	74.10Z	Activités spécialisées de design	310	ALLEE DES CHATAIGNIERS	Montagny	Zone du Baconnet
MYO IMPACT	46.49Z	Commerce de gros (commerce interentreprises) d'autres biens domestiques	187	ALLEE DES CHATAIGNIERS PARC DU BACONNET	Montagny	Zone du Baconnet
EPRI 7 LOGISTIC	46.39B	Commerce de gros (commerce interentreprises) alimentaire non spécialisé	103	ALLEE DES ERABLES PARC D'ACTIVITES DU BACONNET	Montagny	Zone du Baconnet
CBC ACCESS	41.10B	Promotion immobilière de bureaux	310	ALLEE DES CHATAIGNIERS ZAC DE BACONNET	Montagny	Zone du Baconnet
VEOLIA EAU - COMPAGNIE GENERALE DES EAUX	36.00Z	Captage, traitement et distribution d'eau		ALLEE DES CHATAIGNIERS ZAC DU BACONNET	Montagny	Zone du Baconnet
ALFA 3A	93.29Z	Autres activités récréatives et de loisirs	273	ALLEE DES ERABLES LE TRAIT D UNION ACCUEIL DE LOISIRS	Montagny	Zone du Baconnet
CMA CONCEPT	43.32B	Travaux de menuiserie métallique et serrurerie	30	ALLEE DES CHENES	Montagny	Zone du Baconnet
JARDINS D'HIER ET D'AUJOURD'HUI	81.30Z	Services d'aménagement paysager	27	ALLEE DES PLATANES ZAC DU BACONNET	Montagny	Zone du Baconnet
R.B.A. CONSTRUCTION	43.99C	Travaux de maçonnerie générale et gros œuvre de bâtiment	310	ALLEE DES CHATAIGNIERS	Montagny	Zone du Baconnet
CAPOTS VINTAGE	45.11Z	Commerce de voitures et de véhicules automobiles légers	310	ALLEE DES CHATAIGNIERS	Montagny	Zone du Baconnet
BOXING & GYM MONTAGNY	93.12Z	Activités de clubs de sports	273	ALLEE DES ERABLES ZAC DU BACONNET	Montagny	Zone du Baconnet
BILBOQUET	66.30Z	Gestion de fonds	187	ALLEE DES CHATAIGNIERS PARC DU BACONNET	Montagny	Zone du Baconnet
CERTIGO HOLDING	70.22Z	Conseil pour les affaires et autres conseils de gestion		ALLEE DES CHENES ZONE D'ACTIVITE BACONNET	Montagny	Zone du Baconnet
COMPAGNIE DE CHANTELOT	41.10B	Promotion immobilière de bureaux	310	ALLEE DES CHATAIGNIERS ZAC DE BACONNET	Montagny	Zone du Baconnet
VALESCURE ESTATE	41.10B	Promotion immobilière de bureaux	310	ALLEE DES CHATAIGNIERS ZAC DE BACONNET	Montagny	Zone du Baconnet
PRODIA	46.63Z	Commerce de gros (commerce interentreprises) de machines pour l'extraction, la construction et le génie civil	30	ALLEE DES CHENES	Montagny	Zone du Baconnet
G7 DONZERE	49.41A	Transports routiers de fret interurbains	133	ALLEE DES FRENES	Montagny	Zone du Baconnet
BP2CEM	70.22Z	Conseil pour les affaires et autres conseils de gestion		ZAC DU BACONNET	Montagny	Zone du Baconnet
MAGELLAN LOGISTIQUE	41.10A	Promotion immobilière de logements	310	ALLEE DES CHATAIGNIERS ZAC DE BACONNET	Montagny	Zone du Baconnet
PHER	70.10Z	Activités des sièges sociaux	107	ALLEE DES CHATAIGNIERS ZAC DU BACONNET	Montagny	Zone du Baconnet
GEP	70.22Z	Conseil pour les affaires et autres conseils de gestion	107	ALLEE DES CHATAIGNIERS ZAC DU BACONNET	Montagny	Zone du Baconnet
JETFREEZE SUD EST	49.41A	Transports routiers de fret interurbains	133	ALLEE DES FRENES ZAC DU BACONNET	Montagny	Zone du Baconnet

COMPAGNIE DE DARDILLY	41.10C	Promotion immobilière d'autres bâtiments	310	ALLEE DES CHATAIGNIERS ZAC DE BACONNET	Montagny	Zone du Baconnet
MERCURE	77.35Z	Location et location-bail de matériels de transport aérien	246	ALLEE DES FRENES ZONE D'ACTIVITES DU BACONNET	Montagny	Zone du Baconnet
DWYN BREWING	11.05Z	Fabrication de bière	103	ALLEE DES ERABLES PARC D'ACTIVITES DU BACONNET	Montagny	Zone du Baconnet
MYRTES ESTATE	41.10C	Promotion immobilière d'autres bâtiments	310	ALLEE DES CHATAIGNIERS ZAC DE BACONNET	Montagny	Zone du Baconnet
LUSTUCRU FRAIS	10.73Z	Fabrication de pâtes alimentaires		ZAC DU BACONNET	Montagny	Zone du Baconnet
M.E.S. FRANCE MISE EN SERVICE FRANCE	74.90B	Activités spécialisées, scientifiques et techniques diverses	298	ALLEE DES CHENES ZONE D'ACTIVITE COMMERCIALE DU BACONNE	Montagny	Zone du Baconnet
NEANT ROMAIN CHEFNEUX INVEST	70.10Z	Activités des sièges sociaux	57	ALLEE DES ERABLES	Montagny	Zone du Baconnet

VENTILATION DES ENTREPRISES

Commune / ZA	Nombre de SIRET
Brignais	1022
Zone de Moninsable	108
Zone de Sacuny	325
Zone des Aigais	196
Zone des Ronzières	165
Zone des Saignes	49
Zone des Vallières	179
Chaponost	330
Zone de Taffignon	44
Zone des Sables	23
Zone des Troques	76
Zone du Caillou	43
Zone du Dôme	80
Zone du Levant	64
Millery	107
Zone de la Batonne	6
Zone des Ayats	101
Montagny	106
Zone des Clairières	48
Zone du Baconnet	58
Vourles	213
Zone des 7 chemins	49
Zone des Eclapons	58
Zone des Plattes	84
Zone du Pont à Lunette	22
Total général	1778



INVENTAIRE ZAE CCVG

Taux de vacance des zones d'activités économiques

Taux de vacance des ZAE

Commune	Nb de bâtiment	Surface
Brignais	625	353 966,99
Parc de Moninsable	61	24 558,63
Parc de Sacuny	36	43 467,63
Parc des Aigais	226	121 124,50
Parc des Ronzières	126	74 142,28
Parc des Saignes	13	9 603,36
Parc des Vallières	163	81 070,58
Chaponost	219	172 392,70
Parc de Taffignon	15	7 673,75
Parc des Sables	24	22 768,24
Parc des Troques	46	33 607,35
Parc du Caillou	52	43 577,69
Parc du Dôme	24	38 193,24
Zone du Levant	58	26 572,43
Millery	55	30 916,60
Parc de la Batonne	21	7 980,25
Parc des Ayats	34	22 936,35
Montagny	89	75 543,89
Parc des Clairiores	7	14 228,87
Parc du Baconnet	82	61 315,03
Vourles	220	130 950,61
Parc des Eclapons	52	47 014,73
Parc des Plattes	48	47 050,64
Parc du Pont Lunettes	31	11 146,47
ZA Les 7 Chemins	89	25 738,77
Total général	1208	763 770,79

Commune / ZAE	Nb de locaux vacants	Surface bâti locaux vacants	Surface parcellaire locaux vacants
Brignais	12	9 892,00	45 893,00
(ZA de Sacuny)	5	1 499,00	21 552,00
(Zone des Aigais)	2	7 121,00	7 564,00
(Zone des ronzières)	2	747,00	2 325,00
(Zone des Saignes)	1	77,00	2 736,00
(Zone des Vallières)	2	448,00	11 716,00
Chaponost	7	15 691,00	36 559,00
(Zone de Taffignon)	3	1 679,00	10 345,00
(Zone des Troques)	1	1 059,00	4 140,00
ZA du Caillou	1	3 027,00	1 890,00
ZA du Dôme	2	9 926,00	20 184,00
Millery	1	500,00	2 975,00
(Zone des Ayats)	1	500,00	2 975,00
Montagny	2	14 530,00	57 372,00
(Zone des Clairières)	2	14 530,00	57 372,00
Vourles	6	3 685,00	26 838,00
(Zones des Plattes)	6	3 685,00	26 838,00
Total général	28	44 298,00	169 637,00

Sur les 20 zones d'activités, il y'a 1 208 bâtiments qui occupent une surface de **76,3 ha soit 763 770 m²**.

Sur les 20 zones d'activités, il y a **28 locaux** vacants qui représentent une surface bâtie de **4,4 ha soit 44 298 m²** pour une surface parcellaire de **16,9 ha soit 169 637 m²**.

Le taux de vacance global sur les ZAE de la CCVG est donc de **5,79%**.