

# PLAN DE PHASAGE CIRCULATION







*MILLERY – Aménagement des voiries et  
espaces publics de l'écoquartier à Millery*

*Indice D du 15/04/2026*

# Plan de phasage circulation

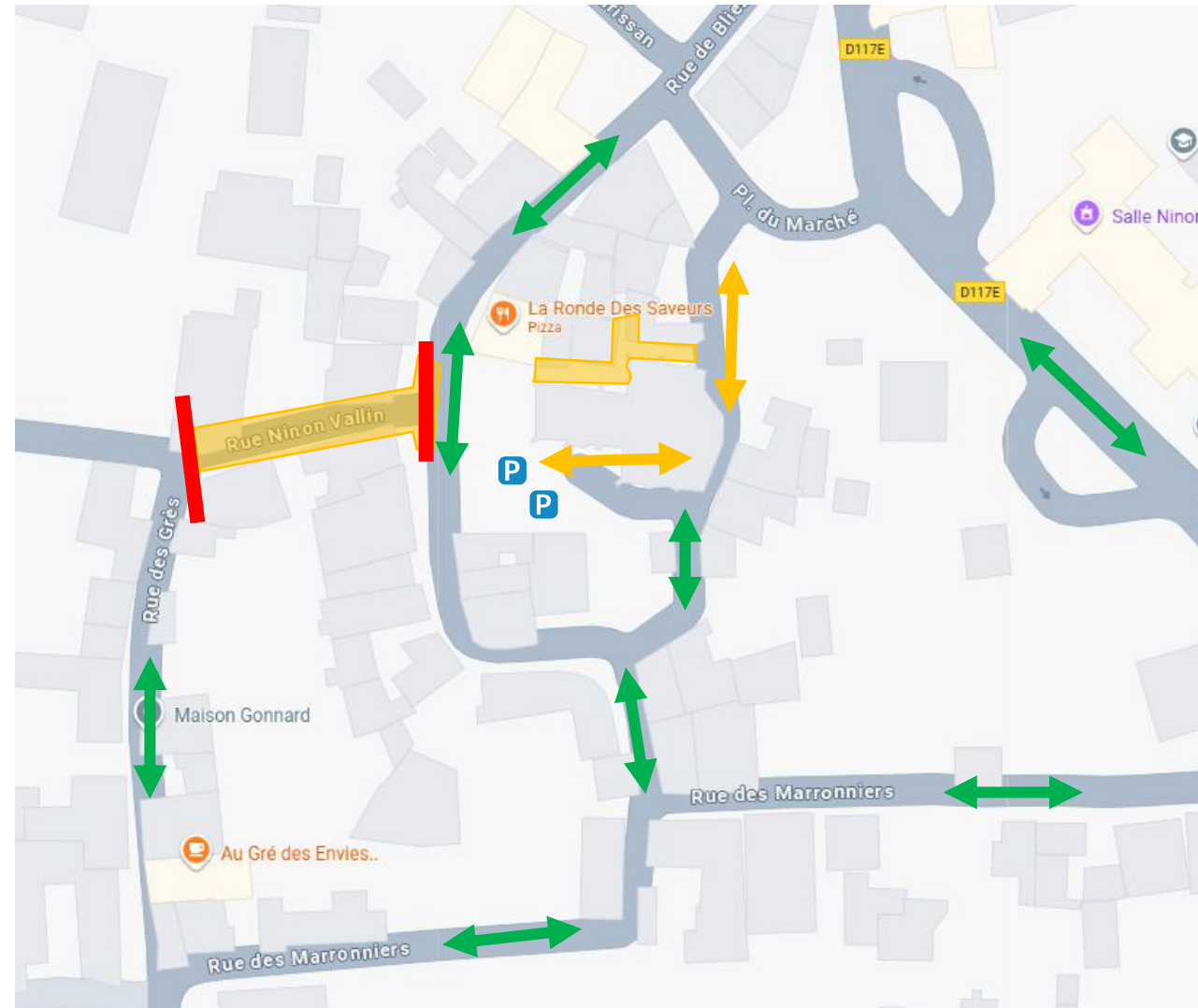
du 20/04/2026 au 03/05/2026 (2 semaines)

## LEGENDE :

-  Cheminement piéton
-  Sens de circulation maintenu
-  Sens de circulation condamné
-  Séchage béton
-  Emprise chantier finition
-  Emprise chantier préparation

## MODALITES CIRCULATION :







- Fermeture rue Ninon Vallin entre rue Bliesbruck et rue des Grés
- Fermeture à la circulation piétonne de l'allée Nord de l'Eglise depuis la Place du Marché
- Accès piéton maintenu par cheminement sécurisé par le Sud de l'Eglise



# Plan de phasage circulation

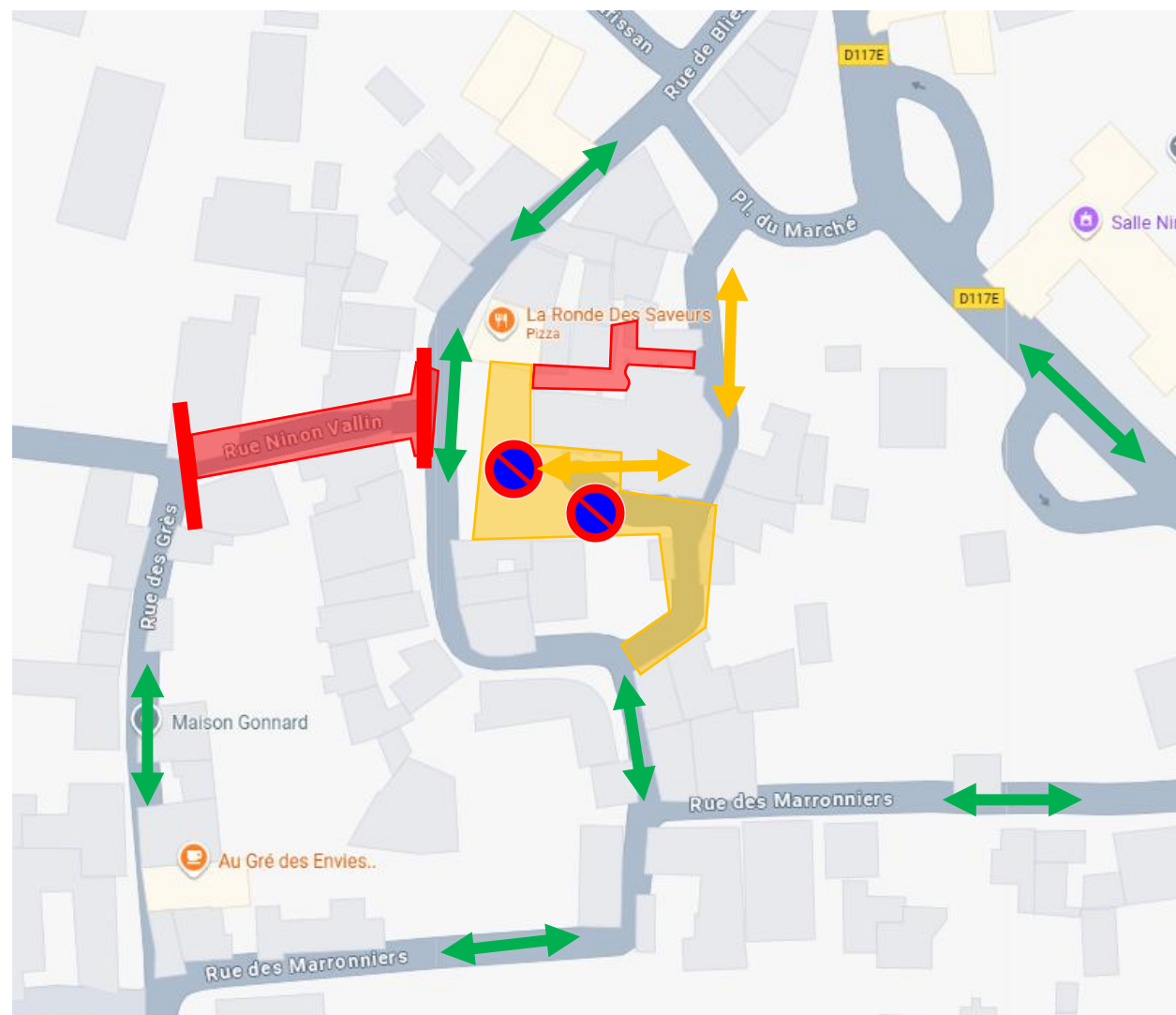
du 04/05/2026 au 24/05/2026 (3 semaines)

## LEGENDE :

-  Cheminement piéton
-  Sens de circulation maintenu
-  Sens de circulation condamné
-  Séchage béton
-  Emprise chantier finition
-  Emprise chantier préparation

## MODALITES CIRCULATION :







- Fermeture rue Ninon Vallin entre rue Bliesbruck et rue des Grés
- Fermeture à la circulation piétonne de l'allée Nord de l'Eglise depuis la Place du Marché
- Fermeture définitive du parking de l'Eglise
- Accès piéton maintenu par cheminement sécurisé par le Sud de l'Eglise



# Plan de phasage circulation

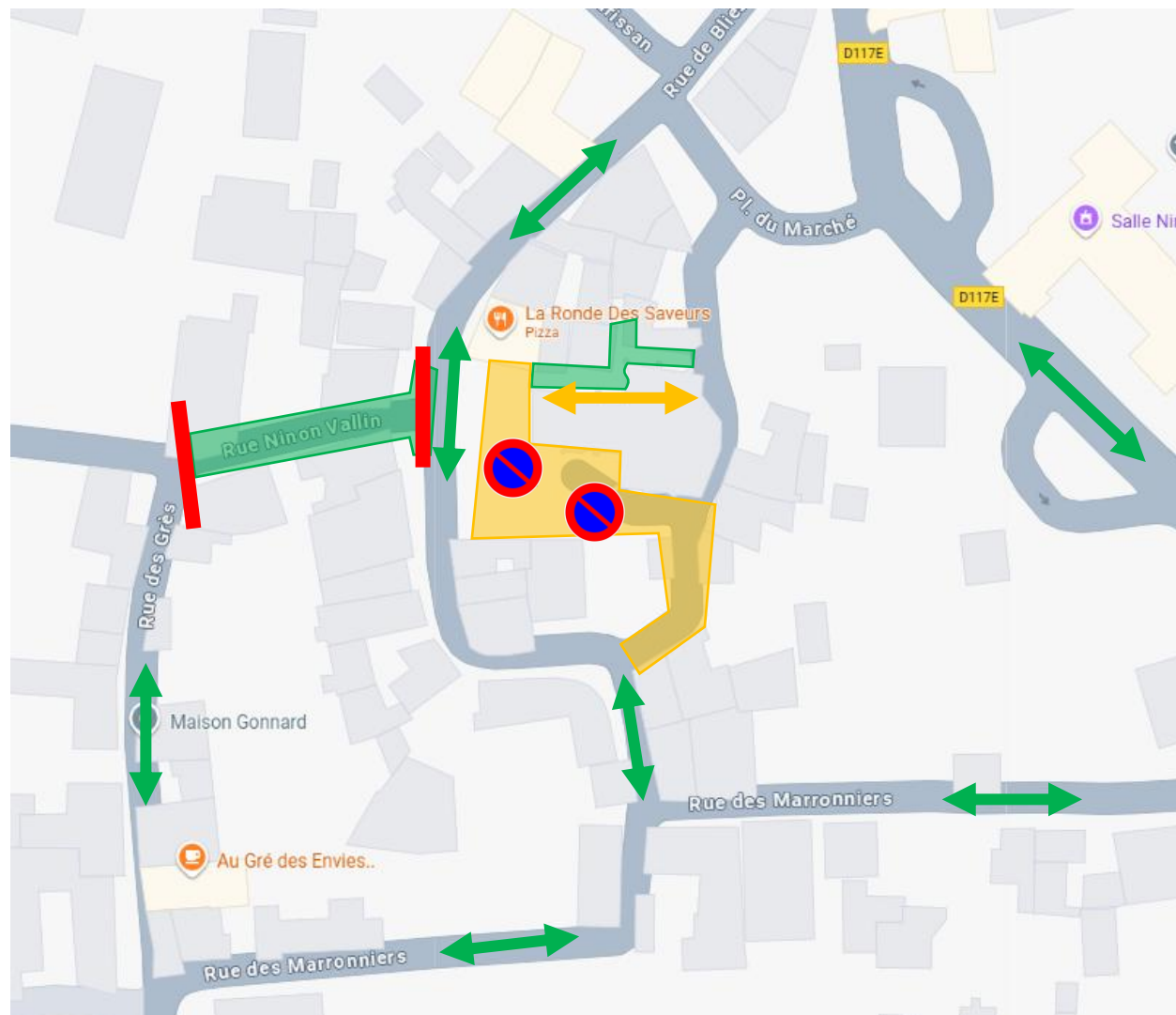
## du 25/05/2026 au 31/05/2026 (1 semaine)

### LEGENDE :

-  Cheminement piéton
-  Sens de circulation maintenu
-  Sens de circulation condamné
-  Séchage béton
-  Emprise chantier finition
-  Emprise chantier préparation

### MODALITES CIRCULATION :







- Fermeture rue Ninon Vallin entre rue Bliesbruck et rue des Grés
- Accès piéton maintenu par cheminement sécurisé par le Sud de l'Eglise



# Plan de phasage circulation

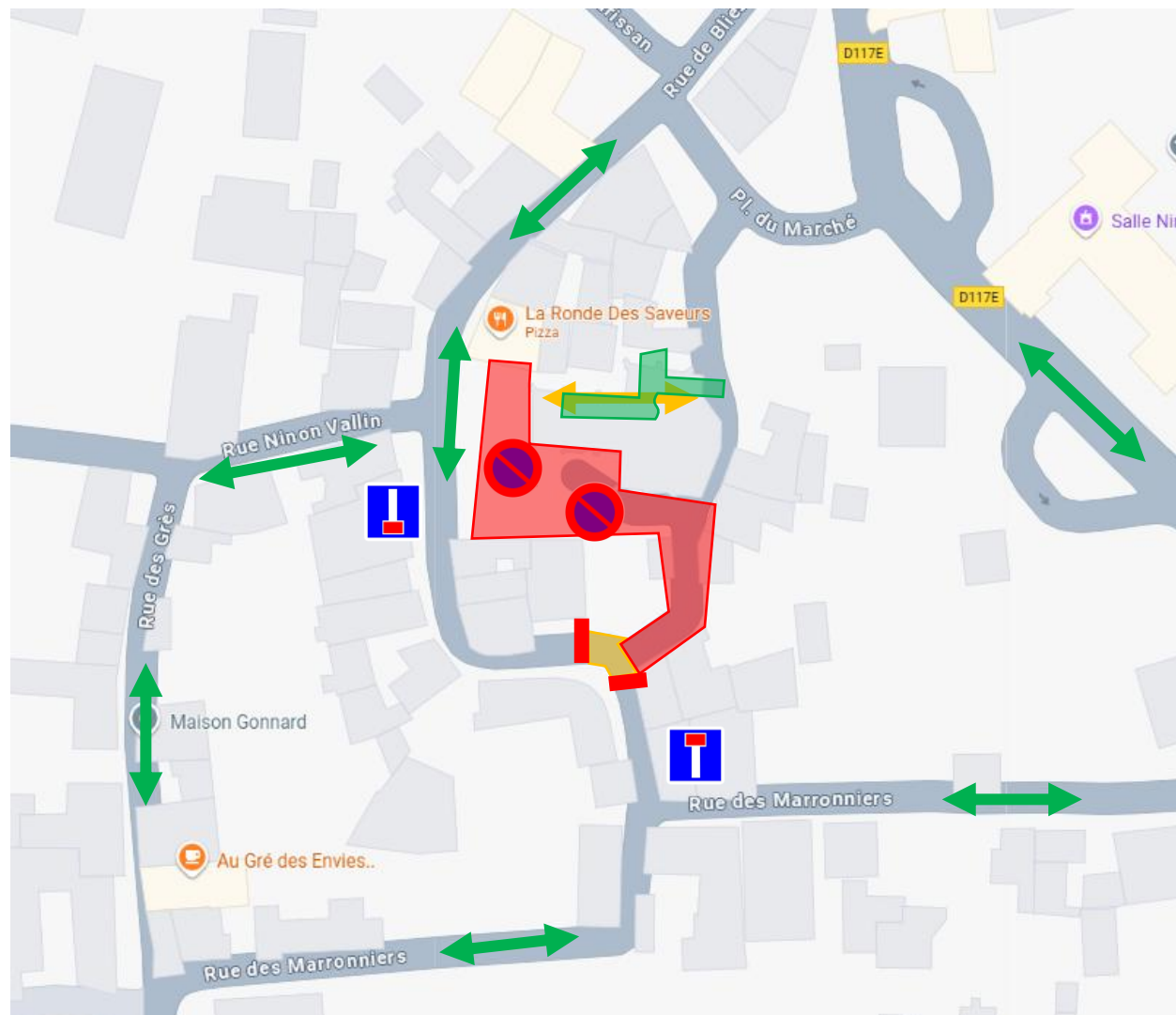
du 01/06/2026 au 07/06/2026 (1 semaine)

## LEGENDE :

-  Cheminement piéton
-  Sens de circulation maintenu
-  Sens de circulation condamné
-  Séchage béton
-  Emprise chantier finition
-  Emprise chantier préparation

## MODALITES CIRCULATION :







- Fermeture rue Ninon Vallin entre rue Bliesbruck et rue des Grés
- Accès piéton maintenu par cheminement sécurisé par le Sud de l'Eglise
- Mise en impasse de la rue Bliesbruck entre les rues Ninon Vallin et la Place de l'Eglise et entre la Place de l'Eglise et la rue des Marronniers



# Plan de phasage circulation

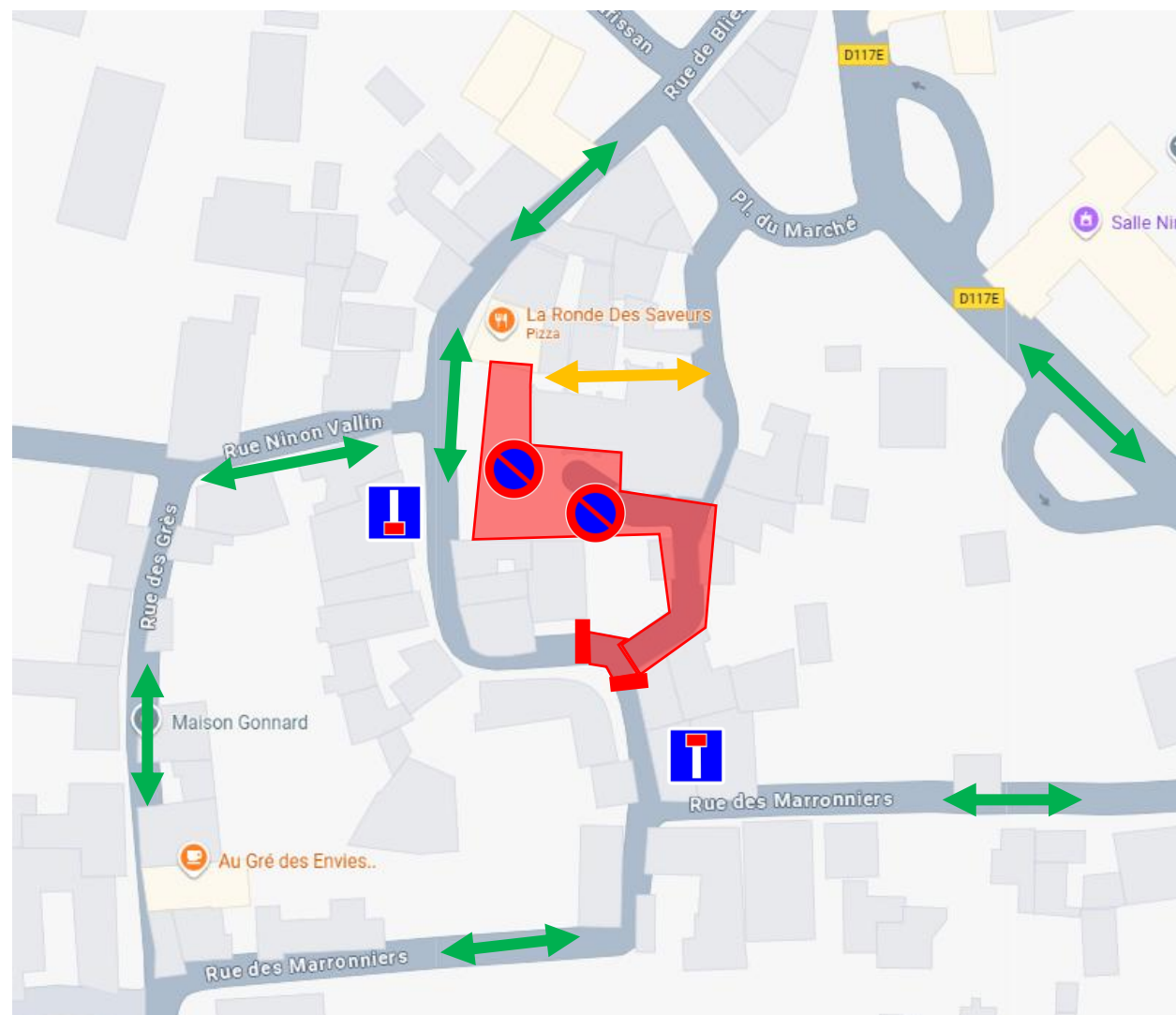
du 08/06/2026 au 28/06/2026 (3 semaines)

## LEGENDE :

-  Cheminement piéton
-  Sens de circulation maintenu
-  Sens de circulation condamné
-  Séchage béton
-  Emprise chantier finition
-  Emprise chantier préparation

## MODALITES CIRCULATION :







- Fermeture définitive du parking de l'Eglise
- Accès piéton maintenu par cheminement sécurisé par la venelle Nord de l'Eglise
- Mise en impasse de la rue Bliesbruck entre les rues Ninon Vallin et la Place de l'Eglise et entre la Place de l'Eglise et la rue des Marronniers



# Plan de phasage circulation

du 29/06/2026 au 10/07/2026 (2 semaines)

**LEGENDE :**

-  Cheminement piéton
-  Sens de circulation maintenu
-  Sens de circulation condamné
-  Séchage béton
-  Emprise chantier finition
-  Emprise chantier préparation

**MODALITES CIRCULATION :**

- Fermeture définitive du parking de l'Eglise
- Mise en impasse de la rue Bliesbruck entre les rues Ninon Vallin et la Place de l'Eglise et entre la Place de l'Eglise et la rue des Maronniers

